ZMĚNA Č.1 ÚZEMNÍHO PLÁNU
POLICE NAD METUJÍ

I.2-a VÝKRES ZÁKLADNÍHO ČLENĚNÍ ÚZEMÍ

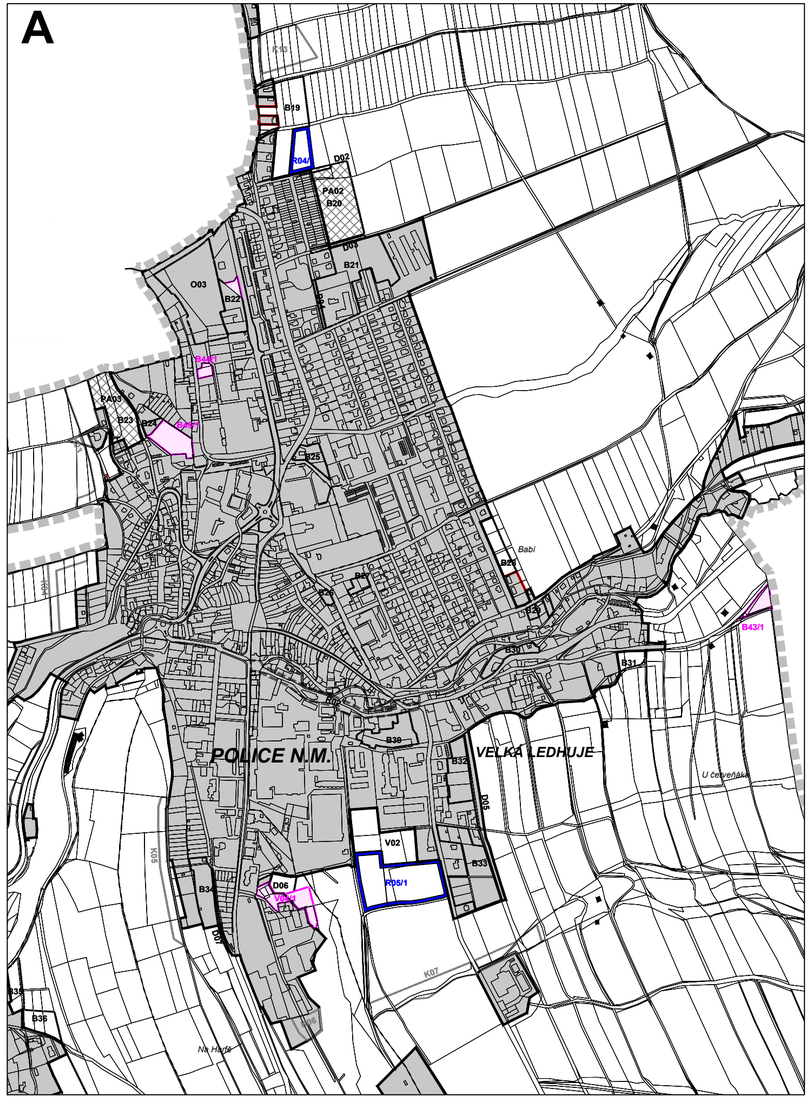

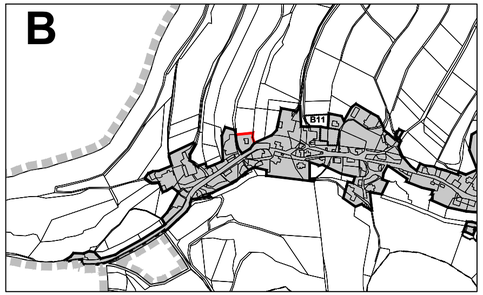

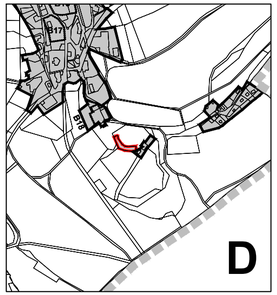

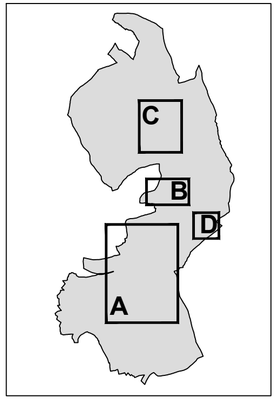

LEGENDA

STAV	NÁVRH	REZERVA	
			HRANICE ŘEŠENÉHO ÚZEMÍ - Město Police nad Metují
			HRANICE KATASTRÁLNÍCH ÚZEMÍ
			ZASTAVĚNÉ ÚZEMÍ ke dni 30.09.2013
			ZASTAVĚNÉ ÚZEMÍ rozšíření dle aktualizace ke dni 1.12.2019
	B02		ZASTAVITELNÉ PLOCHY, PLOCHY PŘESTAVBY vymezené ÚP Police nad Metují
	B43/1		ZASTAVITELNÉ PLOCHY, PLOCHY PŘESTAVBY vymezené a upravované Změnou č. 1
	K01		PLOCHY ZMĚN V KRAJINĚ vymezené ÚP Police nad Metují
	K03		PLOCHY ZMĚN V KRAJINĚ upravované Změnou č. 1
		R01	PLOCHY A KORIDORY ÚZEMNÍCH REZERV vymezené ÚP Police nad Metují *... plocha územní rezervy R03 je Změnou č.1 zrušena*
		R04/1	PLOCHY A KORIDORY ÚZEMNÍCH REZERV vymezené Změnou č. 1
	PA02		PLOCHY, VE KTERÝCH JE ROZHODOVÁNÍ O ZMĚNÁCH V ÚZEMÍ PODMÍNĚNO DOHODOU O PARCELACI vymezené ÚP Police nad Metují *... plocha PA01 je Změnou č.1 zrušena*

ÚZEMNÍ PLÁN POLICE NAD METUJÍ - ZMĚNA č.1

Ing.arch. Pavel Metelka
Čajkovského 958 • 500 09 Hradec Králové 9
IČO: 04415248 • DIČ: CZ6810130008
+420 723 663 083 • pavel.metelka@upcmail.cz

ODPOVĚDNÝ PROJEKTANT: Ing. arch. Pavel Metelka	AUTORIZACE: ČKA 04 178 (A.1)	OBJEDNATEL: Město Police nad Metjí Masarykovo nám., čp. 98 • 549 54 Police nad Metují
VYPRACOVAL: Ing. arch. Pavel Metelka	AUTORIZACE:	POŘIZOVATEL: Městský úřad Náchod, odbor výstavby a územního plánování Masarykovo náměstí 40 • 547 01 Náchod

STUPEŇ ÚZEMNĚ PLÁNOVACÍ DOKUMENTACE: OPATŘENÍ OBECNÉ POVAHY	ZAKÁZKOVÉ ČÍSLO: 0002 •
	DATUM VYHOTOVENÍ: 01.2021
NÁZEV ČÁSTI: GRAFICKÁ ČÁST	MĚŘÍTKO: 1: 10 000
	FORMÁT: 3x A4
NÁZEV VÝKRESU: VÝKRES ZÁKLADNÍHO ČLENĚNÍ ÚZEMÍ	ČÍSLO VÝKRESU: **I.2 - a**