
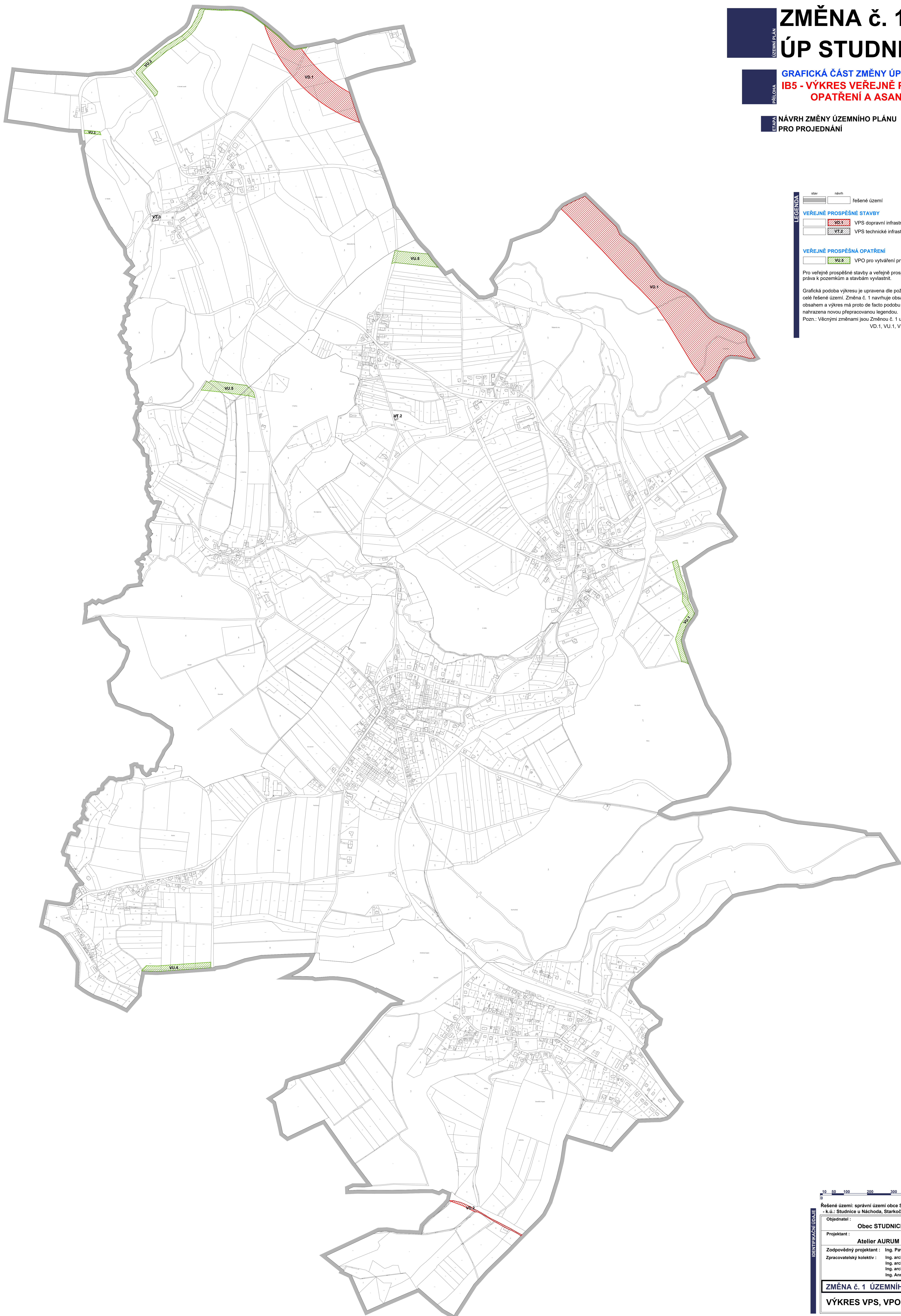


ZMĚNA č. 1 ÚP STUDNICE



GRAFICKÁ ČÁST ZMĚNY ÚP - M 1 : 5 000
IB5 - VÝKRES VEŘEJNĚ PROSPĚŠNÝCH STAVEB,
OPATŘENÍ A ASANACÍ

NÁVRH ZMĚNY ÚZEMNÍHO PLÁNU
PRO PROJEDNÁNÍ



LEGENDA

stav návrh řešené území

VEŘEJNĚ PROSPĚŠNÉ STAVBY

- VD-1 VPS dopravní infrastruktury
- VT 1, 2 VPS technické infrastruktury

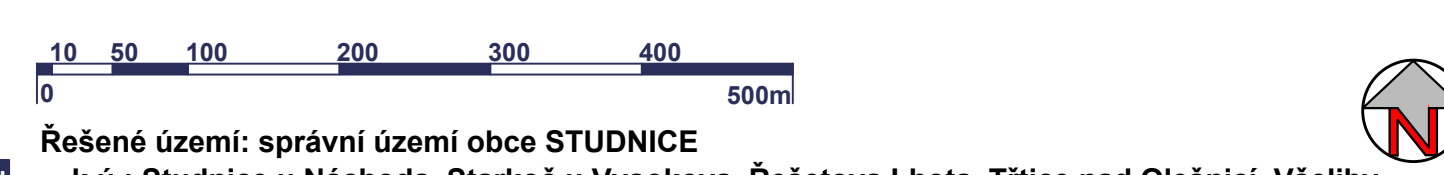
VEŘEJNĚ PROSPĚŠNÁ OPATŘENÍ

- VU 1-5 VPO pro vytváření prvků územního systému ekologické stability

Pro veřejně prospěšné stavby a veřejně prospěšná opatření lze v souladu s ust. § 80 odst. 2 písm. g) SZ práva k pozemkům a stavbám vyvlastnit.

Grafická podoba výkresu je upravena dle požadavků jednotného standardu, ve výkrese je tedy zobrazeno celé řešené území. Změna č. 1 navrhuje obsah tohoto výkresu nahradit v celém svém rozsahu novým obsahem a výkres má proto de facto podobu úplného znění ÚP po vydání Změny č. 1. Legenda výkresu je nahrazena novou přepracovanou legendou.

Pozn.: Věcnými změnami jsou Změnou č. 1 upravena vymezení:
VD-1, VU.1, VU.4 a zrušení VT.1.



Řešené území: správní území obce STUDNICE
- k.ú.: Studnice u Náchoda, Starkoč u Vysokova, Rešetova Lhota, Třtice nad Olešnicí, Všeňliby

Objednatel:	Obec STUDNICE		
Projektant:	Atelier AURUM s.r.o., Pardubice		
Zodpovědný projektant:	Ing. Pavel Petru	etapa: NÁVRH ZMĚNY PRO PROJEDNÁNÍ	
Zpracovatelský kolektiv:	Ing. arch. Ivana Petru Ing. arch. Jana Pálpýlová Ing. arch. Dana Suchánková Ing. Anna Vogelová		
			zakázka: 24/06
			datum: 03/2026
		mřítko: 1 : 5 000	

ZMĚNA č. 1 ÚZEMNÍHO PLÁNU STUDNICE
VÝKRES VPS, VPO A ASANACÍ

plňoha č.:
IB5

