





ÚZEMNÍ PLÁN VYSOKOV

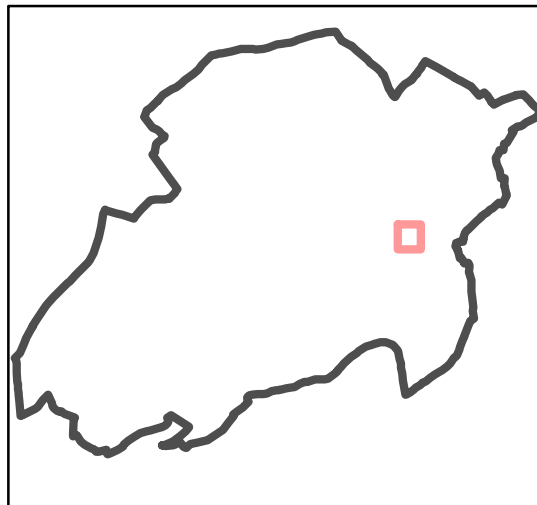
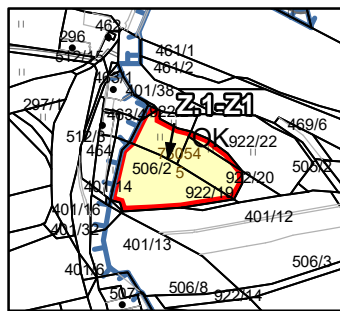
VÝKRES PŘEDPOKLÁDANÝCH ZÁBORŮ PŮDNÍHO FONDU

ZÁKLADNÍ ČLENĚNÍ

-  zastavěné území
 zábor půdního fondu


ZEMĚDĚLSKÝ PŮDNÍ FOND

-  BPEJ_p
7.30.54 kód BPEJ
5 třída ochrany
 zemědělská půda V. třídy ochrany



MĚŘÍTKO 1 : 5 000



HLAVNÍ PROJEKTANT – ODPOVĚDNÝ ZÁSTUPCE ZHOTOVITELE		PROJEKTANT	ZHOTOVITEL  SURPMO
Ing. arch. Miroslav Baťa, ČKA č. 05353		kolektiv zhotovitele	IČ 01807935
OBJEDNATEL / POŘIZOVATEL	KRAJ	OBEC	Opletalova 1626/36, 110 00 Praha 1
Obec Vysokov / Městský úřad Náchod	Královéhradecký	Vysokov	Projektové středisko Hradec Králové Československé armády 219/24, 500 03 Hradec Králové
Územní plán Vysokov Odůvodnění Změny č. 1 NÁVRH			ZAKÁZKOVÉ ČÍSLO 03724442
			ÚČELOVÝ STUPEŇ ÚPD
Výkres předpokládaných záborů půdního fondu - výřez			FORMÁT 800 × 695 mm
			PROFESE URB
			DATUM 10/2024
			MĚŘÍTKO 1:5 000
			ČÍSLO II.4.c.