




SURPMO

PROJEKTOVÉ STŘEDISKO
HRADEC KRÁLOVÉ



ÚZEMNÍ PLÁN ŽERNOV

KRÁLOVÉHRADECKÝ KRAJ
ORP NÁCHOD

ODŮVODNĚNÍ ZMĚNY Č. 4

TEXTOVÁ ČÁST II.1., II.2., II.3.

duben 2026

Objednatel: Městys Žernov
Královéhradecký kraj

Pořizovatel: Městský úřad Náchod
Královéhradecký kraj

Zhotovitel: SURPMO, a.s.
Opletalova 1626/36, 110 00 Praha 1
IČ 01807935

Projektant – kolektiv zhotovitele: Projektové středisko Hradec Králové
Sušilova 1528/1, Pražské Předměstí
500 02 Hradec Králové

Vedoucí Projektového střediska

– odpovědný zástupce zhotovitele: Ing. arch. Miroslav Baťa
autorizovaný architekt – ČKA poř. č. 05353

OBSAH:

II.1.	TEXTOVÁ ČÁST ODŮVODNĚNÍ ZMĚNY Č. 4	4
II.1.a.	Stručný popis postupu pořízení změny	4
II.1.b.	Vyhodnocení souladu s cíli a úkoly územního plánování a s požadavky tohoto zákona	5
II.1.c.	Vyhodnocení souladu s požadavky jiných právních předpisů a se stanovisky dotčených orgánů, popřípadě s výsledkem řešení rozporů	6
II.1.d.	Vyhodnocení souladu s politikou územního rozvoje a nadřazenou územně plánovací dokumentací	10
II.1.e.	Vyhodnocení souladu se zadáním změny	24
II.1.f.	Základní informace o výsledcích vyhodnocení vlivů na udržitelný rozvoj území, včetně výsledků vyhodnocení vlivů na životní prostředí a posouzení vlivu na předmět ochrany a celistvost evropsky významné lokality nebo ptačí oblasti	24
II.1.g.	Sdělení, jak bylo zohledněno vyhodnocení vlivů na udržitelný rozvoj území	24
II.1.h.	Stanovisko příslušného orgánu k vyhodnocení vlivů na životní prostředí se sdělením, jak bylo zohledněno s uvedením závažných důvodů, pokud některé požadavky nebo podmínky zohledněny nebyly, a další části prohlášení podle § 10g odst. 5 zákona o posuzování vlivů na životní prostředí	24
II.1.i.	Komplexní zdůvodnění přijatého řešení, včetně zdůvodnění vybrané varianty	25
II.1.j.	Výčet záležitostí nadmístního významu, které nejsou obsaženy v zásadách územního rozvoje, s odůvodněním potřeby jejich vymezení	27
II.1.k.	Vyhodnocení účelného využití zastavěného území a vyhodnocení potřeby vymezení zastavitelných ploch	28
II.1.l.	Výčet prvků regulačního plánu, případně s odchylně stanovenými požadavky na výstavbu s odůvodněním jejich vymezení	29
II.1.m.	Vyhodnocení předpokládaných důsledků navrhovaného řešení na zemědělský půdní fond a pozemky určené k plnění funkce lesa	29
II.1.n.	Vyhodnocení připomínek, včetně jeho odůvodnění	32
II.2.	POSOUZENÍ SOULADU ÚZEMNÍHO PLÁNU S JEDNOTNÝM STANDARDEM	32
II.3.	TEXT S VYZNAČENÍM ZMĚN	33

II. 1. TEXTOVÁ ČÁST ODŮVODNĚNÍ ZMĚNY Č. 4

II.1.a. STRUČNÝ POPIS POSTUPU POŘÍZENÍ ZMĚNY

Městský úřad Náchod, odbor výstavby a územního plánování, jakožto úřad územního plánování (dále jen „pořizovatel“) příslušný podle § 46 odst. 1 písm. c) zákona č. 283/2021 Sb., stavební zákon, ve znění pozdějších předpisů (dále jen „stavební zákon“), pořizuje na základě písemné žádosti doručené dne 2. 5. 2024 Městyssem Žernov **Změnu č. 4 Územního plánu Žernov** (ÚP Žernov). O pořízení změny č. 4 ÚP Žernov rozhodlo zastupitelstvo městyse dne 22. 4. 2024 usnesením č. 19 podle § 55a zákona č. 183/2006 Sb., o územním plánování a stavebním řádu, v platném znění, zkráceným postupem pořizování změny územního plánu. Zastupitelstvo městyse Žernov 22. 4. 2024 usnesením č. 18 schválilo obsah změny č. 4 ÚP Žernov. Obsahem změny jsou návrhy na změnu územního plánu uplatněné vlastníky nemovitostí. Pověřeným zastupitelem ve věcech projednávání územního plánu a jeho změn schválilo zastupitelstvo obce usnesením č. 20 dne 24. 4. 2024 pana Mgr. Libora Mojžíše.

Důvodem pořízení změny územního plánu je prověřit uplatněné požadavky a záměry vlastníků pozemků. Návrhy na změnu ÚP Žernov byly doloženy stanovisky Krajského úřadu Královéhradeckého kraje, odborem životního prostředí, oddělením EIATO, podle § 55a odst. 2 písm. d) a e) zákona č. 183/2006 Sb., o územním plánování a stavebním řádu, ve znění pozdějších předpisů. Jedná se o Stanoviska Krajského úřadu Královéhradeckého kraje, odboru životního prostředí a zemědělství, čj. KUKHK-6343/ZP/2024 ze dne 12. 2. 2024, čj. KUKHK-7472/ZP/2024 ze dne 28. 2. 2024 a čj. KUKHK-8131/ZP/2024 ze dne 28. 2. 2024, v nichž je shodně konstatováno, že

I. návrh změny územního plánu Žernov nemůže mít vliv na evropsky významné lokality (uvedené v nařízení vlády č. 318/2013 Sb., o stanovení národního seznamu evropsky významných lokalit) nebo na vyhlášené ptačí oblasti ve smyslu zákona č. 114/1992 Sb., o ochraně přírody a krajiny („ZOPK“)

II. návrh změny územního plánu Žernov není nutno posoudit z hlediska vlivů na životní prostředí podle § 10i zákona č. 100/2001 Sb., o posuzování vlivů na životní prostředí a o změně některých souvisejících zákonů (zákon EIA).

Na podkladě doplňujících průzkumů a rozborů zpracoval SURPMO, a. s., Projektové středisko Hradec Králové, Ing. arch. Miroslav Baťa, autorizovaný architekt ČKA 05 353, návrh Změny č. 4 ÚP Žernov s datem vyhotovení duben 2025.

Městský úřad Náchod, odbor výstavby a územního plánování, jako pořizovatel, dne 25. 4. 2025 veřejnou vyhláškou a následně dne 5. 5. 2025 oznámil v souladu s § 111 odst. 4 a 5 ve spojení s § 93 odst. 5 písm. b) stavebního zákona konání sloučeného společného jednání a veřejného projednání návrhu změny č. 4 Územního plánu Žernov. Sloučené společné jednání a veřejné projednání se uskutečnilo 29. května 2025 v zasedací místnosti Městského úřadu Náchod, Zámecká 1845. Návrh byl v souladu s § 93 odst. 5 písm. a) stavebního zákona zveřejněn a vystaven k nahlédnutí na adrese: <https://mestonachod.cz/mesto-urad/urad/vystavba/uzemni-planovani/projednavane-uzemni-plany/>. K nahlédnutí a seznámení byla tištěná verze návrhu změny územního plánu přístupná pro každého na Městysu Žernov a na Městském úřadu Náchod, odboru výstavby a územního plánování, Zámecká 1845, Náchod. Ke sloučenému jednání (společnému a veřejnému projednání) pořizovatel obdržel stanoviska. Jejich podrobné znění spolu s vyhodnocením jsou obsahem kapitoly *II.1.c. Vyhodnocení souladu s požadavky jiných právních předpisů a se stanovisky dotčených orgánů, popřípadě s výsledkem řešení rozporů*. Sousední obce nezaslaly žádné připomínky k návrhu Změny č. 4 ÚP Žernov. Připomínky v zákonné lhůtě uplatněné nebyly. Připomínky, stanoviska a vyjádření bylo možné uplatnit písemně nejpozději do 15 dnů tj. do 13. května 2025.

Po vyhodnocení a vypořádání stanovisek dotčených orgánů pořizovatel v souladu s § 101 odst. 1 stavebního zákona dne 17. 7. 2025 předložil nadřízenému orgánu tj. krajskému úřadu, návrh vyhodnocení připomínek, výsledků konzultací a návrh vyhodnocení stanovisek zpracovaný podle § 98 odst. 1 stavebního zákona.

Krajský úřad Královéhradeckého kraje, odbor územního plánování a stavebního řádu, vydal dne 11. 11. 2025 pod čj. KUKHK-UP-2025-27122-3 stanovisko podle ustanovení § 101 odst. 2 stavebního zákona, v němž uvádí, že „Krajský úřad jako nadřízený orgán posoudil návrh Změny č. 4 Územního plánu Žernov podle § 101 odst. 2 stavebního zákona a shledal nedostatky z hlediska vyhodnocení souladu návrhu změny územního plánu s Politikou územního rozvoje ČR, v platném znění“. Na základě tohoto stanoviska projektant doplnil obsah textové části odůvodnění návrhu změny o vyhodnocení s aktuálním zněním politiky územního rozvoje. Následně pořizovatel dne 8. 12. 2025 v souladu s § 101 odst. 4 stavebního zákona požádal krajský úřad o vydání potvrzení o odstranění nedostatků. Krajský úřad Královéhradeckého kraje dne 6. 1. 2026 pod čj. KUKHK-UP-2025-27122-5 vydal potvrzení o odstranění nedostatků podle § 101 odst. 4 stavebního zákona, v němž konstatuje, že nedostatky na které krajský úřad upozornil, byly odstraněny. Závěrem sděluje, že v upraveném návrhu Změny č. 4 ÚP Žernov nebyly shledány z hlediska zajištění koordinace využívání území s ohledem na širší územní vztahy, souladu s politikou územního rozvoje a s územně plánovací dokumentací vydanou krajem takové nedostatky, které by neumožňovaly pokračovat v řízení o Změně č. 4 Územního plánu Žernov v režimu ustanovení § 104 stavebního zákona.

Podle § 102 odst. 1 stavebního zákona pořizovatel v součinnosti s určeným zastupitelem vypracoval pokyny pro úpravu návrhu změny č. 4 ÚP Žernov.

V souladu s § 104 stavebního zákona bude upravený návrh Změny č. 4 ÚP Žernov předložen zastupitelstvu městyse k vydání.

II.1.b. VYHODNOCENÍ SOULADU S CÍLI A ÚKOLY ÚZEMNÍHO PLÁNOVÁNÍ A POŽADAVKY TOHOTO ZÁKONA

Řešení Změny č. 4 napomáhá vytvářet územní předpoklady pro výstavbu a pro udržitelný rozvoj území (§ 38 stavebního zákona), a to především vymezením zastavitelné plochy OK – občanské vybavení komerční a SV – smíšené obytné venkovské. Tím přispívá k dosažení souladu veřejných a soukromých zájmů na rozvoji území při zohlednění jeho společenského a hospodářského potenciálu a respektování jeho hodnot.

Při naplňování cílů územního plánování je postupováno přiměřeně dle úkolů územního plánování (§ 39 stavebního zákona), uvedených především pod písmeny b) až h), j), l) až o) a r) – je upřesněna koncepce rozvoje území, nové plochy se vymezují na základě prověření a posouzení změn v území v konfrontaci s limity využití území a jeho hodnotami, jsou upřesněny podmínky využití ploch a v souladu s § 122 stavebního zákona jsou vyloučeny stavby a zařízení pro v území nepřijatelné záměry. Ostatní úkoly se v rámci Změny č. 4 neuplatňují.

Změna č. 4 je v souladu s cíli a úkoly územního plánování obsaženými v § 38 a 39 stavebního zákona. Její postupné naplňování negativně neovlivní přírodní, kulturní ani civilizační hodnoty území, naopak posílí civilizační hodnoty zpřesněním ZÚ, vymezením zastavitelných ploch a respektováním podmínek prostorového uspořádání. Urbanistické, architektonické a archeologické hodnoty, které byly podkladem pro řešení účinného ÚP, nejsou měněny.

Je členěna na vlastní řešení Změny č. 4 (textové a grafické) a její Odůvodnění (textové a grafické) s tím, že je vypracováno dle aktuální právní úpravy v oblasti územního plánování – příslušné odstavce stavebního zákona č. 283/2021 Sb., ve znění pozdějších předpisů, včetně jeho přílohy č. 8, a vyhlášky č. 157/2004 Sb., o územně analytických

podkladech, územně plánovací dokumentaci a jednotném standardu, včetně jejích příloh č. 10 a č. 12 až č. 14.

Lze konstatovat, že Změna č. 4 je v souladu s požadavky stavebního zákona a jeho prováděcích právních předpisů, v platném znění.

II.1.c. VYHODNOCENÍ SOULADU S POŽADAVKY JINÝCH PRÁVNÍCH PŘEDPISŮ A SE STANOVISKY DOTČENÝCH ORGÁNŮ, POPŘÍPADĚ S VÝSLEDKEM ŘEŠENÍ ROZPORŮ

Podle § 102 odst. 1 zákona č. 283/2021 Sb., stavební zákon, v platném znění, pořizovatel v součinnosti s určeným zastupitelem vyhodnotil uplatněná stanoviska, zajistil dohody a vypracoval pokyny pro úpravu návrhu změny č. 1 ÚP Vysokov následovně:

1. Dotčené orgány:

- Krajský úřad Královéhradeckého kraje – odbor životního prostředí a zemědělství č. j. KUKHK-17261/ZP/2025 ze dne 27. 5. 2025:

I. Ochrana zemědělského půdního fondu - Uplatňuje podle ust. § 5 odst. 2 zákona č. 334/1992 Sb., o ochraně zemědělského půdního fondu, ve znění pozdějších předpisů, nesouhlasné stanovisko vzhledem k tomu, že předmětným návrhem dochází k vymezení nových zastavitelných ploch umístěných na pozemcích zemědělského půdního fondu, přičemž v platném ÚP je vymezeno dostatek ploch, kterými je umožněn rozvoj obce v dostatečném rozsahu. Dále upozorňuje na ochranu ZPF, přičemž zemědělskou půdu I. a II. třídy ochrany lze odejmout pouze v případech, kdy veřejný zájem ochrany ZPF výrazně převažuje nad veřejným zájmem ochrany ZPF.

Návrh vyhodnocení: s orgánem ZPF bylo dne 4. 6. 2025 uskutečněno osobní jednání za účasti projektanta, pověřeného zastupitele a pořizovatele. Po vzájemné konzultaci byly dohodnuty úpravy, doplnění a předběžně odsouhlasena možná dohoda v oblasti ZPF. Úkol pro projektanta: doplnit a upravit návrh podle jednání. Úpravy v části odůvodnění byly předloženy k dohodě.

Pořizovatel požádal dne 18. 8. 2025 pod č.j. MUNAC 102994/2025 dotčený orgán o přehodnocení stanoviska.

- Krajský úřad Královéhradeckého kraje – odbor životního prostředí a zemědělství dne 11. 9. 2025 pod č.j. KUKHK-ZP-2025-27299-2 vydal k návrhu změny č. 4 ÚP Žernov přehodnocení a uplatnil souhlasné stanovisko, které se týká ploch s označením Z.1-Z4 a Z.2-Z4.

Návrh vyhodnocení: bere se na vědomí, další úpravy se nepožadují.

II. Lesní hospodářství – návrh změny č. 4 ÚP Žernov nevymezuje nové plochy pro rekreaci a sport na pozemky určené k plnění funkcí lesa, kde krajský úřad jako příslušný orgán státní správy lesů uplatňuje stanovisko podle ustanovení § 48a odst. 2 písm. a) zákona č. 289/1995 Sb., o lesích a o změně a doplnění některých zákonů, ve znění pozdějších předpisů. Krajský úřad nemá k návrhu změny č. 4 územního plánu Žernov připomínky.

Návrh vyhodnocení: bere se na vědomí, úpravy se nepožadují.

III. Ochrana přírody a krajiny – jako orgán ochrany přírody sděluje, že změna funkčního využití ploch Z.1-Z4 T1 zasahuje do ochranného pásma zvláště chráněného území, přírodní památky Pod Rýzmburkem, kterou se vymezuje EVL CZ0523011 Pod Rýzmburkem. KÚ upozorňuje, že ke změně způsobu využití pozemků v ochranném pásmu zvláště chráněného

území je nezbytný předchozí souhlas orgánu ochrany přírody a krajiny dle ust. § 37 odst. 2 zákona o ochraně přírody a krajiny, tj. krajského úřadu. Dále KÚ doplňuje, že předmětnou změnou není dotčen ÚSES regionální úrovně (RK 769). Současně KÚ upozorňuje, že orgánem ochrany přírody věcně a místně příslušným pro území NPP Babiččino údolí a pro území EVL Babiččino údolí – Rýzmburk je AOPAK ČR, Regionální pracoviště Východní Čechy – Správa CHKO Broumovsko.

Návrh vyhodnocení a úkol pro projektanta: požadavky vyhodnotit, doplnit, v případě plochy Z.1-Z4 se jedná o požadavky na doplnění a úpravy rovněž z hlediska vypořádání požadavků dotčeného orgánu Agentury OPK SCHKO Broumovsko. Cílem úprav návrhu je dosažení dohody s dotčeným orgánem. Konkrétní vyhodnocení je obsahem bodu stanoviska AOPK SCHKO Broumovsko této kapitoly.

IV. Posuzování vlivů na životní prostředí- Krajský úřad jako příslušný orgán dle ust. § 22 písm. d) zákona č. 100/2001 Sb., o posuzování vlivů na životní prostředí a o změně některých souvisejících zákonů, ve znění pozdějších předpisů (zákon EIA), vydává dle stavebního zákona v souladu s § 94 odst. 3: Krajský úřad nemá k návrhu změny č. 4 územního plánu Žernov připomínky.

Návrh vyhodnocení: bere se na vědomí, úpravy se nepožadují.

V. Technická ochrana životního prostředí – souhlasí s návrhem změny č. 4 ÚP Žernov.

Návrh vyhodnocení: bere se na vědomí, úpravy se nepožadují.

- Krajský úřad Královéhradeckého kraje – odbor kultury, památkové péče a cestovního ruchu č. j. KUKHK-15845/KP/2025 ze dne 10. 6. 2025:

Zhodnocení návrhu Změny č. 4 ÚP Žernov z hlediska historického urbanismu a archeologie: S předloženým návrhem předmětné změny lze z hlediska zájmů státní památkové péče souhlasit bez doplňujících podmínek.

Návrh vyhodnocení: bere se na vědomí, úpravy se nepožadují.

- Ministerstvo průmyslu a obchodu – zn. MPO 50145/2025 ze dne 7. 5. 2025:

S návrhem Změny č. 4 ÚP Žernov souhlasí.

Návrh vyhodnocení: bere se na vědomí, úpravy se nepožadují.

- Ministerstvo životního prostředí, odbor výkonu státní správy III, Hradec Králové č. j. MZP/2025/230/846-Hd, ZN/MZP/2025/230/4 ze dne 21. 5. 2025:

uvádí, že ve svodném území obce Žernov nejsou evidována výhradní ložiska nerostných surovin a nebylo zde stanoveno chráněné ložiskové území. Dále informuje, že ve svodném území obce je evidováno několik ploch dočasně uklidněných sesuvů.

Návrh vyhodnocení: bere se na vědomí, úpravy se nepožadují.

- Hasičský záchranný sbor Královéhradeckého kraje, územní odbor Východ (NA) č. j. 1555-2/2025 ze dne 13. 5. 2025:

K návrhu změny č. 4 ÚP Žernov vydává podle § 12 odst. 2 písm. i) zákona č. 239/2000 Sb., o IZS souhlasné stanovisko.

Návrh vyhodnocení: bere se na vědomí, úpravy se nepožadují.

- Obvodní báňský úřad Hradec Králové – zn. SBS 23936/2025/OBÚ-09 ze dne 16. 5. 2025:

Vydává souhlasné stanovisko, nemá žádné připomínky, jelikož podle evidence úřadu není v projednávaném území stanoven žádný dobývací prostor. V předmětném katastrálním území není stanoveno ani chráněné ložiskové území.

Návrh vyhodnocení: bere se na vědomí, úpravy se nepožadují.

- Městský úřad Náchod, odbor životního prostředí – č. j. MUNAC66639/2025/ŽP ze dne 30. 5. 2025:

K návrhu Změny č. 4 ÚP Žernov dává stanovisko:

1. *Z hlediska ochrany přírody a krajiny* správní orgán příslušný podle § 77 odst. 4 zákona č. 114/1992 Sb., o ochraně přírody a krajiny, v platném znění, podle § 2 odst. 2 s přihlédnutím k § 12 odst. 4 zákona souhlasí s předloženým návrhem změny č. 4 ÚP Žernov.
2. *Z hlediska státní správy lesů* správní orgán příslušný podle ust. § 48 odst. 2 písm. b) zákona č. 289/1995 Sb., o lesích a o změně některých zákonů (lesní zákon), v platném znění, konstatuje, že v souvislosti s funkčními plochami navrhovanými na pozemcích do 30 m od lesa nelze vyloučit případné budoucí škody na stavbách či zařízeních, způsobené existencí lesních porostů na přilehlých lesních pozemcích. Z důvodu maximálního zabezpečení správní orgán stanovuje povinnost respektovat podmínky OP lesů, které je stanovené zákonem a činí 30 m od okraje lesa. Doporučuje navrhovat případnou novou zástavbu v plochách zastavitelných a plochách přestavbových v sousedství lesů tak, aby ve vzdálenosti 10 m od lesa nebyly umístěny žádné nové stavby (vyjma oplocení) a byla zachována přístupnost pro správce lesních pozemků podél celé hranice.
3. *Z hlediska vodního a odpadového hospodářství* není k návrhu dalších připomínek.

Návrh vyhodnocení a úkol pro projektanta: Návrh změny upravit a doplnit podle požadavků a doporučení, případně vyhodnotit a odůvodnit, v rozsahu projednávaných změn a zákonných povinností podle aktuálního znění stavebního zákona a vyhlášek.

- Krajská hygienická stanice Královéhradeckého kraje, územní pracoviště Náchod – č. j. KHSJK 12504/2025/HOK.NA/Ji ze dne 27. 5. 2025:

Po zhodnocení souladu předloženého návrhu změny územního plánu s požadavky předpisů v oblasti ochrany veřejného zdraví vydává KHS stanovisko: S návrhem „Změna č. 4 k Územnímu plánu Žernov“, sloučené společné jednání a veřejné projednání se souhlasí.

Návrh vyhodnocení: bere se na vědomí, úpravy se nepožadují.

- Sekce majetková Ministerstva obrany, odbor ochrany územních zájmů a státního odborného dozoru, Praha – sp. zn.: 197643/2025-1322/OÚZBR ze dne 9. 5. 2025:

Vydává stanovisko, ve kterém ve veřejném zájmu důrazně žádá o zapracování limitů a zájmů MO do návrhu ÚPD. Na celém správním území je zájem MO posuzován z hlediska povolování uvedených druhů staveb (dle ÚAP jev 119). MO požaduje respektovat uvedené vymezené území a zapracovat je do textové části návrhu ÚP do odůvodnění, kapitoly zvláštní zájmy MO. V grafické části (koordinačního výkresu) je toto vymezené území zapracováno a musí být nadále stabilizováno. Za předpokladu správného zapracování limitů a zájmů Ministerstva obrany v textové i grafické části v souladu se stanoviskem nemá

Ministerstvo obrany dalších připomínek k předložené ÚPD a s návrhem změny č. 4 ÚP Žernov souhlasí.

Návrh vyhodnocení a úkol pro projektanta: Návrh změny upravit a doplnit podle požadavků.

• Agentura ochrany přírody a krajiny ČR, oddělení Správa CHKO Broumovsko, Police nad Metují – č. j. 03394/VC/25 ze dne 4. 6. 2025:

Po prostudování podkladů k návrhu změny ÚP Žernov Agentura dospěla k těmto závěrům:

- 1) V rámci procesu tvorby změny územního plánu Agentura požaduje upravit a doplnit stávající síť ÚSES s ohledem na její provázanost a funkčnost. V souvislosti s prováděnými úpravami ÚSES Agentura nesouhlasí s vymezením pouze minimálních šířkových parametrů zejména u biokoridorů vedených v údolních nivách. V místech, kde prvky ÚSES neprochází zástavbou, Agentura požaduje šířkové parametry biokoridorů zvětšit (často dle funkčního stavu v terénu) a jejich minimální úroveň uplatňovat pouze při průchodu zastavěným územím.

U navržených biokoridorů požaduje respektovat metodiku vymezení prvků ÚSES a v rámci poměrně krátkých úseků neprovádět přechody trasování z „mokré na suchou řadu“ s ohledem na fungování konkrétního prvku ÚSES v krajině požaduje biokoridory vymežovat jednoznačně buď po vodních tocích, nebo po loukách a v lesích. Pro řešení trasování doporučuje vycházet z poskytnutých ÚAP.

- 2) Ve vazbě na ust. § 38 odst. 5 zákona č. 283/2021 Sb., stavební zákon opětovně uvádí požadavek na zakotvení typů staveb, které nebude možné v nezastavěném území sídla (zejména na území NPP Babiččino údolí a v jejím ochranném pásmu) umístit. V této souvislosti Agentura požaduje z předloženého návrhu vypustit navrhovanou plochu Z.1-Z4. Tato plocha se nachází v ochranném pásmu NPP Babiččino údolí. V souvislosti s ust. § 122 zákona č. 283/2021 Sb., stavební zákon, požaduje do územního plánu zakotvit typy staveb, které nebude možné umístit v nezastavěném území sídla – jedná se zejména o informační centra, mobilní domy, maringotky, obytné přívěsy, fotovoltaické a agrovoltaiické elektrárny apod.
- 3) Po dopracování a schválení předmětného návrhu územního plánu Agentura požaduje poskytnout verzi dokumentace v digitální podobě. Důvodem je zejména úprava dat ÚSES, které Agentura využívá při svém rozhodování. V této souvislosti požaduje předat projednanou verzi ÚP včetně vrstev ve formátu .shp.

Návrh vyhodnocení a úkol pro projektanta: Návrh změny upravit a doplnit podle požadavků v rozsahu projednávaných změn a zákonných povinností podle aktuálního znění stavebního zákona s cílem dosáhnout dohody s Agenturou.

Vzájemnou konzultací dotčeného orgánu a projektanta byl návrh změny upraven a doplněn. Dále bylo konzultací vysvětleno a dohodnuto, že požadavky na doplnění závazné části územního plánu budou uplatňovány k návrhům zadání změn územních plánů, případně v rámci vyhodnocování uplatňování územně plánovací dokumentace. V daném případě návrhu změny č. 4 ÚP Žernov se jedná o projednání podle § 108 odst. 1 stavebního zákona, kdy se změna územně plánovací dokumentace zpracovává, projednává a vydává v rozsahu měněných částí. Projektant pro úplnost uvedl, že ve schváleném zadání změny č. 4 ÚP Žernov není obsažen požadavek na „úpravu a doplnění stávající sítě ÚSES“, proto je vymezení prvků ÚSES v návrhu změny č. 4 ÚP Žernov pouze formálně konvertováno do jednotného standardu se zpřesněním nad aktuálním mapovým podkladem. Bylo dohodnuto, že SCHKO Broumovsko požadavek na úpravu a doplnění ÚSES bude uplatňovat k podnětům na pořízení změny územních plánů či k návrhům zadání změn územních plánů, které jim budou doručeny. Další podněty budou prověřeny v rámci vyhodnocování uplatňování územně plánovací dokumentace. V projednávaném návrhu změny č. 4 ÚP Žernov projektant doplnil a upřesnil odůvodnění lokality Z.1-Z4.

Pořizovatel požádal dne 15. 8. 2025 pod čj. MUNAC 102369/2025 dotčený orgán o přehodnocení stanoviska a zároveň předložil doplněné odůvodnění.

- Agentura ochrany přírody a krajiny ČR – Správa CHKO Broumovsko, Police nad Metují dne 2. 9. 2025 pod č. j. 05182/VC/25 vydala k návrhu změny č. 4 ÚP Žernov přehodnocení stanoviska a souhlasí s vymezením návrhové plochy Z.1-Z4. Dále uvádí, že úprava ÚSES není předmětem zadání změny č. 4 ÚP Žernov, jedná se o projednání podle § 108 odst. 1 stavebního zákona.

Návrh vyhodnocení: bere se na vědomí, další úpravy se nepožadují.

2. Oprávněný investor: v zákonné lhůtě stanoviska uplatněná nebyla.

3. Stanovisko nadřízeného orgánu podle § 101 stavebního zákona

- Krajský úřad Královéhradeckého kraje, odbor územního plánování a stavebního řádu, vydal dne 11. 11. 2025 pod čj. KUKHK-UP-2025-27122-3 stanovisko podle ustanovení § 101 odst. 2 stavebního zákona, v němž uvádí, že „Krajský úřad jako nadřízený orgán posoudil návrh Změny č. 4 Územního plánu Žernov podle § 101 odst. 2 stavebního zákona a shledal nedostatky z hlediska vyhodnocení souladu návrhu změny územního plánu s Politikou územního rozvoje ČR, v platném znění“.
- Krajský úřad Královéhradeckého kraje dne 6. 1. 2026 pod č. j. KUKHK-UP-2025-27122-5 vydal potvrzení o odstranění nedostatků podle § 101 odst. 4 stavebního zákona, v němž konstatuje, že nedostatky na které krajský úřad upozornil, byly odstraněny. Závěrem sděluje, že v upraveném návrhu Změny č. 4 ÚP Žernov nebyly shledány z hlediska zajištění koordinace využívání území s ohledem na širší územní vztahy, souladu s politikou územní rozvoje a s územně plánovací dokumentací vydanou krajem takové nedostatky, které by neumožňovaly pokračovat v řízení o Změně č. 4 Územního plánu Žernov v režimu ustanovení § 104 stavebního zákona.

II.1.d. VYHODNOCENÍ SOULADU S POLITIKOU ÚZEMNÍHO ROZVOJE A NADŘAZENOU ÚZEMNĚ PLÁNOVACÍ DOKUMENTACÍ

POLITIKA ÚZEMNÍHO ROZVOJE ČESKÉ REPUBLIKY

Městys Žernov leží ve specifických oblastech SOB10 Specifická oblast, která vymezuje oblasti nezbytné pro příspěvek ČR k celkovému cíli EU v oblasti obnovitelných zdrojů energie do roku 2030 z hlediska rozvoje výroby energie z energie slunečního záření a SOB11 Specifická oblast, která vymezuje oblasti nezbytné pro příspěvek ČR k celkovému cíli EU v oblasti obnovitelných zdrojů energie do roku 2030 z hlediska rozvoje výroby energie z větrné energie republikového významu vymezené v PÚR ČR (Úplné znění závazné od 1. 10. 2025) a není v rozporu ani s jednou z celostátních priorit územního plánování pro zajištění udržitelného rozvoje území, obsažených v čl. (14) až (31a) PÚR ČR. Přiměřeně jsou naplněny všechny priority, které jsou relevantní ve vztahu ke Změně č. 4, a to takto:

(14) Ve veřejném zájmu chránit a rozvíjet přírodní, civilizační a kulturní hodnoty území, včetně urbanistického, architektonického a archeologického dědictví. Zachovat ráz jedinečné urbanistické struktury území, struktury osídlení a jedinečné kulturní krajiny, které jsou výrazem identity území, jeho historie a tradice. Tato území mají značnou hodnotu, např. i jako turistické atraktivity. Jejich ochrana by měla být provázána s potřebami ekonomického a sociálního rozvoje v souladu s principy udržitelného rozvoje. V některých případech je nutná cílená ochrana míst zvláštního zájmu, v jiných případech je třeba chránit, respektive

obnovit celé krajinné celky. Krajina je živým v čase proměnným celkem, který vyžaduje tvůrčí, avšak citlivý přístup k vyváženému všestrannému rozvoji tak, aby byly zachovány její stěžejní kulturní, přírodní a užitné hodnoty.

Změna č. 4 respektováním urbanistické koncepce, koncepce veřejné infrastruktury a koncepce uspořádání krajiny stanovených v ÚP, respektuje, chrání a rozvíjí tyto hodnoty.

(14a) Při plánování rozvoje venkovských území a oblastí ve vazbě na rozvoj primárního sektoru zohlednit ochranu kvalitních lesních porostů, vodních ploch a kvalitní zemědělské, především orné půdy a ekologických funkcí krajiny.

Vymezením zastavitelných plochy Změna č. 4 negativně neovlivňuje kvalitní lesní porosty, vodní plochy a kvalitní zemědělskou, především ornou půdu ani ekologické funkce krajiny.

(15) Předcházet při změnách nebo vytváření urbánního prostředí prostorově sociální segregaci s negativními vlivy na sociální soudržnost obyvatel.

Vymezením návrhových ploch Změna č. 4 přispívá k prevenci nežádoucí míry prostorově sociální segregace.

(16) Při stanovování způsobu využití území v územně plánovací dokumentaci dávat přednost komplexním řešením před uplatňováním jednostranných hledisek a požadavků, které ve svých důsledcích zhoršují stav i hodnoty území. Vhodná řešení územního rozvoje je zapotřebí hledat ve spolupráci s obyvateli území i s jeho uživateli a v souladu s určením a charakterem center osídlení oblastí, os a záměrů vymezených v PÚR ČR.

Změna č. 4 je řešena komplexně, ale přiměřeně vzhledem k předmětu řešení. V souladu se stavebním zákonem je Změna č. 4 projednávána s veřejností.

(16a) Při územně plánovací činnosti vycházet z principu integrovaného rozvoje území, zejména měst a regionů, který představuje objektivní a komplexní posuzování a následné koordinování prostorových, odvětvových a časových hledisek.

Změna č. 4 je zpracována v souladu se ZÚR KHK při koordinaci všech uvedených hledisek.

(17) Vytvářet v území podmínky k odstraňování důsledků hospodářských změn lokalizací zastavitelných ploch pro vytváření pracovních příležitostí zejména v strukturálně postižených krajích a hospodářsky a sociálně ohrožených územích a napomoci tak řešení problémů v těchto územích. Vytvářet podmínky pro zvýšení mobility a dostupnosti.

Změna č. 4 vymezením zastavitelné plochy pro OK posiluje možnost vzniku pracovních příležitostí.

(18) Podporovat vyvážený a polycentrický rozvoj sídelní struktury. Vytvářet územní předpoklady pro posílení vazeb mezi městskými a venkovskými oblastmi s ohledem na jejich rozdílnost z hlediska přírodního, krajinného, urbanistického i hospodářského prostředí.

Změna č. 4 respektuje historicky danou sídelní strukturu řešeného území.

(19) Vytvářet předpoklady pro rozvoj, využití potenciálu a polyfunkční využívání opuštěných areálů a ploch (tzv. brownfields průmyslového, zemědělského, vojenského a jiného původu, vč. území bývalých vojenských újezdů) a zároveň předcházet vzniku dalších takto znehodnocených území. Hospodárně využívat zastavěné území (podpora přestaveb revitalizací a sanací území) a zajistit ochranu nezastavěného území (zejména zemědělské a lesní půdy) a zachování veřejné zeleně, včetně minimalizace její fragmentace. Cílem je účelné využívání a uspořádání území úsporné v nárocích na veřejné rozpočty na dopravu a energii, které koordinací veřejných a soukromých zájmů na rozvoji území omezuje negativní důsledky suburbanizace pro udržitelný rozvoj území.

ZÚ je využíváno účelně, v souladu s koncepcí stanovenou již v ÚP, včetně zastavitelných ploch.

(20) Chránit přírodní funkce a krajinné hodnoty před negativními vlivy vytvářením podmínek pro umístování rozvojových záměrů do co nejméně konfliktních lokalit a podporovat potřebná zmírňující a případně kompenzační opatření. S ohledem na to při územně plánovací činnosti respektovat veřejné zájmy ochrany biologické rozmanitosti a kvality životního prostředí, zejména formou důsledné ochrany zvláště chráněných území, lokalit soustavy Natura 2000, mokřadů, ochranných pásem vodních zdrojů, chráněných oblastí přirozené akumulace vod a nerostného bohatství, ochrany zemědělského a lesního půdního fondu. Dále vytvářet územní podmínky pro zvyšování a udržování ekologické stability volné krajiny, zajištění ekologických funkcí přírodních stanovišť a jejich obnovu, implementaci a respektování územních systémů ekologické stability, ochranu krajinných prvků přírodního charakteru v zastavěných územích a zvyšování a udržování rozmanitosti venkovské krajiny. V rámci územně plánovací činnosti vytvářet podmínky pro ochranu krajinného rázu s ohledem na cílové kvality krajiny a vytvářet podmínky pro využití přírodních zdrojů.

Změnou č. 4 není ovlivněn charakter krajiny. Všechny limity využití území jsou respektovány a již v ÚP jsou stanoveny podmínky ochrany krajinného rázu.

(20a) Vytvářet územní podmínky pro zajištění migrační propustnosti krajiny pro volně žijící živočichy a pro člověka, zejména při umístování dopravní a technické infrastruktury a při vymezení ploch pro bydlení, občanskou vybavenost, výrobu a skladování. V rámci územně plánovací činnosti omezovat nežádoucí srůstání sídel s ohledem na zajištění přístupnosti a prostupnosti krajiny, uplatňovat integrované přístupy k předcházení a řešení enviromentálních problémů.

Změna č. 4 nevytváří v nezastavěném území nové bariéry, které by zhoršily migrační prostupnost krajiny jak pro živočichy, tak pro člověka. Zároveň respektuje celkovou koncepci ÚSES (na všech úrovních) stanovenou již v ÚP, kterou nemění.

(21) Vymezit a chránit ve spolupráci s dotčenými obcemi před zastavěním pozemky nezbytné pro vytvoření souvislých ploch veřejně přístupné zeleně v rozvojových oblastech a v rozvojových osách a ve specifických oblastech, na jejichž území je krajina negativně poznamenána lidskou činností, s využitím její přirozené obnovy; cílem je zachování souvislých ploch nezastavěného území v bezprostředním okolí velkých měst, způsobilých pro nenáročnou formu krátkodobé rekreace a dále pro vznik a rozvoj lesních porostů a zachování prostupnosti krajiny.

Tato priorita se netýká řešeného území.

(22) Vytvářet podmínky pro rozvoj a využití předpokladů území pro různé formy udržitelného cestovního ruchu (např. cykloturistika, agroturistika, poznávací turistika), při zachování a rozvoji hodnot území. Podporovat propojení míst, atraktivních z hlediska cestovního ruchu, turistickými cestami, které umožňují celoroční využití pro různé formy turistiky (např. pěší, cyklo, lyžařská, hipo). Centra osídlení v turisticky atraktivních oblastech, s ohledem na specifické místní podmínky a hodnoty z hlediska kulturního a přírodního dědictví, pokud možno rozvíjet jako póly rozvoje cestovního ruchu poskytující vybavenost pro rekreaci a zázemí pro turisty.

Změna č. 4 neomezuje územní podmínky pro rozvoj turistiky již vytvořené v ÚP a připouští rozvoj cestní sítě.

(23) Podle místních podmínek vytvářet předpoklady pro lepší dostupnost území a zkvalitnění dopravní a technické infrastruktury s ohledem na prostupnost krajiny. Při umístování dopravní a technické infrastruktury zachovat prostupnost krajiny a minimalizovat rozsah fragmentace krajiny; je-li to z těchto hledisek účelné, umísťovat tato zařízení souběžně. U stávající i budované sítě dálnic, kapacitních komunikací a silnic I. třídy zohledňovat potřebu a možnosti umístění odpočíváků, které jsou nedílnou součástí. Zmírňovat vystavení městských oblastí nepříznivým účinkům tranzitní železniční a silniční dopravy, mimo jiné i prostřednictvím obchvatů městských oblastí, nebo zajistit ochranu jinými vhodnými opatřeními v území. Zároveň však vymezovat plochy pro novou obytnou zástavbu tak, aby

byl zachován dostatečný odstup od vymezených dopravních záměrů pro nové úseky dálnic, silnic I. třídy a železnic, a tímto způsobem důsledně předcházet zneprůchodnění území pro dopravní stavby i možnému nežádoucímu působení negativních účinků provozu dopravy na veřejné zdraví obyvatel (bez nutnosti budování nákladných technických opatření na eliminaci těchto účinků).

Změna č. 4 tuto prioritu neovlivňuje, ÚP nicméně k jejímu naplňování přispívá.

(24) Vytvářet podmínky pro zlepšování dostupnosti území rozšiřováním a zkvalitňováním dopravní infrastruktury s ohledem na potřeby veřejné dopravy a požadavky ochrany veřejného zdraví a v souladu s principy rozvoje udržitelné mobility osob a zboží, zejména u center osídlení a uvnitř rozvojových oblastí a rozvojových os. Možnosti nové výstavby je třeba dostatečnou veřejnou infrastrukturou přímo podmínit. Při vymezování nových zastavitelných ploch zohledňovat možnost napojení na stávající veřejnou dopravní infrastrukturu. Vytvářet podmínky pro zvyšování bezpečnosti a plynulosti dopravy, ochrany a bezpečnosti obyvatelstva a zlepšování jeho ochrany před hlukem a emisemi, s ohledem na to vytvářet v území podmínky pro environmentálně šetrné formy dopravy (např. železniční, cyklistickou, pěší).

Změna č. 4 tuto prioritu neovlivňuje, ÚP nicméně k jejímu naplňování přispívá.

(24a) Na územích, kde dochází dlouhodobě k překračování zákonem stanovených hodnot imisních limitů pro ochranu lidského zdraví, je nutné předcházet dalšímu významnému zhoršování stavu. V územích, kde nejsou hodnoty imisních limitů pro ochranu lidského zdraví překračovány, vytvářet územní podmínky pro to, aby k jejich překročení nedošlo. Vhodným uspořádáním ploch v území obcí vytvářet podmínky pro minimalizaci negativních vlivů koncentrované výrobní činnosti a skladování na bydlení. Vymezovat plochy pro novou obytnou zástavbu tak, aby byl zachován dostatečný odstup od průmyslových, logistických nebo zemědělských areálů.

Tato priorita se netýká řešeného území.

(25) Vytvářet podmínky pro preventivní ochranu území a obyvatelstva před potenciálními riziky a přírodními katastrofami v území (záplavy, sesuvy půdy, eroze, sucho, přehřívání atd.) s cílem jim předcházet a minimalizovat jejich negativní dopady. Zejména zajistit územní ochranu ploch potřebných pro umístování staveb a opatření na ochranu před povodněmi a pro vymezení území určených k řízeným rozlívům povodní. Vytvářet podmínky pro zvýšení přirozené retence srážkových vod v území a využívání přírodě blízkých opatření pro zadržování a akumulaci povrchové vody tam, kde je to možné s ohledem na strukturu osídlení a kulturní krajinu, jako jedno z adaptačních opatření v případě dopadů změny klimatu. V území zastavěných vytvářet podmínky pro zadržování, vsakování i využívání srážkových vod jako zdroje vody a s cílem zmírňování účinků povodní. Při vymezování zastavitelných ploch zohlednit hospodaření se srážkovými vodami.

Změna č. 4 tuto prioritu neovlivňuje, ÚP nicméně k jejímu naplňování již přispívá.

(26) Vymezovat zastavitelné plochy v záplavových územích a umísťovat do nich veřejnou infrastrukturu jen ve zcela výjimečných a zvláště odůvodněných případech. Vymezovat a chránit zastavitelné plochy pro přemístění zástavby z území s vysokou mírou rizika vzniku povodňových škod.

Změna č. 4 tuto prioritu neovlivňuje, ÚP nicméně k jejímu naplňování již přispívá.

(27) Vytvářet podmínky pro koordinované umístování veřejné infrastruktury v území a její rozvoj a tím podporovat její účelné využívání v rámci sídelní struktury, včetně podmínek pro rozvoj digitální technické infrastruktury. Vytvářet rovněž podmínky pro zkvalitnění dopravní dostupnosti obcí (měst), které jsou přirozenými regionálními centry v území tak, aby se díky možnostem, poloze i infrastruktuře těchto obcí zlepšovaly i podmínky pro rozvoj okolních obcí ve venkovských oblastech a v oblastech se specifickými geografickými podmínkami.

Při územně plánovací činnosti stanovovat podmínky pro vytvoření výkonné sítě osobní i nákladní železniční, silniční, vodní a letecké dopravy, včetně sítí regionálních letišť, efektivní dopravní sítě pro spojení městských oblastí s venkovskými oblastmi, stejně jako řešení přeshraniční dopravy, protože mobilita a dostupnost jsou klíčovými předpoklady hospodářského rozvoje ve všech regionech.

Změna č. 4 tuto prioritu neovlivňuje, ÚP nicméně k jejímu naplňování již přispívá.

(28) Pro zajištění kvality života obyvatel zohledňovat potřeby udržitelného rozvoje území v dlouhodobém horizontu a nároky na veřejnou infrastrukturu, včetně zelené infrastruktury a veřejných prostranství. Vytvářet podmínky pro rozvoj území s dostupnou krajinou a sídelní zelení a pro rozvoj kvalitních veřejných prostranství s dostatečným zastoupením vegetačních prvků. Návrh a ochranu kvalitních městských nebo venkovských prostorů a veřejné infrastruktury je vhodné řešit ve spolupráci veřejného i soukromého sektoru s veřejností. Při vymezování ploch bydlení a stanovování podmínek pro rozvoj bydlení zohledňovat požadavky na veřejná prostranství.

Změna č. 4 je zpracována s ohledem na dlouhodobý rozvoj území. Změna č. 4 je v souladu se stavebním zákonem veřejně projednávána.

(29) Zvláštní pozornost věnovat návaznosti různých druhů dopravy. Vytvářet územní podmínky pro upřednostňování veřejné hromadné, cyklistické a pěší dopravy. S ohledem na to vymezovat plochy a koridory nezbytné pro efektivní integrované systémy veřejné dopravy nebo městskou hromadnou dopravu, umožňující účelné propojení ploch bydlení, ploch rekreace, občanského vybavení, veřejných prostranství, výroby a dalších ploch, s požadavky na kvalitní životní prostředí. Zlepšovat prostupnost měst a obcí pro environmentálně šetrné formy dopravy a vytvářet podmínky pro rozvoj účinného a dostupného systému, který bude poskytovat obyvatelům rovné možnosti mobility a dosažitelnosti v území. S ohledem na to vytvářet podmínky pro vybudování a užívání vhodné sítě pěších a cyklistických cest, včetně doprovodné zeleně v místech, kde je to vhodné.

Změna č. 4 respektuje koncepci veřejné dopravní infrastruktury, která je již v ÚP stanoveny.

(30) Úroveň technické infrastruktury, zejména dodávku vody a zpracování odpadních vod je nutno koncipovat tak, aby splňovala požadavky na vysokou kvalitu života v současnosti i v budoucnosti. Je nezbytné vytvářet územní podmínky pro zásobování pitnou vodou a pro optimální odvádění a čištění odpadních vod. Při vymezování nových zastavitelných ploch zohledňovat možnost napojení na stávající veřejnou technickou infrastrukturu.

Změna č. 4 tuto prioritu neovlivňuje, ÚP nicméně k jejímu naplňování již přispívá.

(31) Vytvářet územní podmínky pro rozvoj decentralizované, efektivní a bezpečné výroby energie z obnovitelných zdrojů, případně z dalších nízkouhlíkových zdrojů, včetně zajištění bezpečného zásobování území energiemi, šetrné k životnímu prostředí a kulturním hodnotám území, s cílem minimalizace jejich negativních vlivů a rizik.

Změna č. 4 tuto prioritu neovlivňuje, ÚP nicméně k jejímu naplňování již přispívá.

(31a) Prověřovat podmínky v území pro snižování množství oxidu uhličitého formou jeho ukládání do přírodních horninových struktur a upřesnění vymezování ploch a koridorů pro zařízení k ukládání oxidu uhličitého do přírodních horninových struktur včetně vymezování ploch a koridorů pro přepravní síť.

Změna č. 4 tuto problematiku s ohledem na hodnoty území neřeší.

Z ostatních úkolů pro územní plánování, stanovených PÚR ČR, je pro území obce relevantní pouze:

(75c) **SOB10** *Specifická oblast, která vymezuje oblasti nezbytné pro příspěvek ČR k celkovému cíli EU v oblasti obnovitelných zdrojů energie do roku 2030 z hlediska rozvoje výroby energie z energie slunečního záření.*

Úkoly pro územní plánování:

c) *obce, je-li to účelné, prostřednictvím nástrojů územního plánování s využitím podkladů Ministerstva průmyslu a obchodu a Ministerstva životního prostředí vymezí plochy nebo koridory s lokálním významem pro oblasti pro zrychlené zavádění obnovitelných zdrojů energie,*

d) *obce prostřednictvím nástrojů územního plánování prověří území z hlediska možnosti umístění fotovoltaiky v zastavěném území (přednostně využívat střechy a fasády),*

e) *obce prostřednictvím nástrojů územního plánování prověří území z hlediska možnosti umístění fotovoltaiky v plochách a koridorech dopravní a technické infrastruktury a jejich blízkém okolí či plochách výroby a skladování,*

f) *zamezit či významně omezit využívání kvalitních orných půd jako ploch pro fotovoltaiku, s výjimkou agrovoltaiky.*

(75d) **SOB11** *Specifická oblast, která vymezuje oblasti nezbytné pro příspěvek ČR k celkovému cíli EU v oblasti obnovitelných zdrojů energie do roku 2030 z hlediska rozvoje výroby energie z větrné energie.*

Úkoly pro územní plánování:

c) *obce, je-li to účelné, prostřednictvím nástrojů územního plánování s využitím podkladů Ministerstva průmyslu a obchodu a Ministerstva životního prostředí vymezí plochy nebo koridory s lokálním významem pro oblasti pro zrychlené zavádění obnovitelných zdrojů energie,*

d) *přednostně využívat části krajiny s vysokou technogenní zátěží (zejména podél dopravní infrastruktury a při průmyslových zónách),*

e) *prověřit dostatečné vzdálenosti ploch a koridorů určených pro využití větrné energie navzájem a ve vztahu k jednotlivým sídlům tak, aby nedocházelo k neúměrné zátěži dotčeného území.*

Naplnění ve Změně č. 4:

Změna č. 4 tuto problematiku neřeší, protože dosud nejsou k dispozici nezbytné podklady MPO a MŽP.

Závěr: Změna č. 4 je v souladu s PÚR ČR (Úplné znění závazné od 1. 10. 2025).

ÚZEMNÍ ROZVOJOVÝ PLÁN

Dle celostátní územně plánovací dokumentace – ÚRP (první znění účinné od 29. 10. 2024) se řešené území nachází mimo plochy a koridory v něm vymezené, a to včetně ploch prvků ÚSES nadregionálního významu. Nezasahují do něho tedy ani veřejně prospěšné stavby, veřejně prospěšná opatření, stavby a opatření k zajišťování obrany a bezpečnosti státu ani plochy pro asanaci v ÚRP vymezené.

Závěr: ÚP je v souladu s ÚRP.

ZÁSADY ÚZEMNÍHO ROZVOJE KRÁLOVÉHRADECKÉHO KRAJE

Území městyse je součástí území řešeného v ZÚR KHK, ve znění Aktualizací č. 1, 2, 3, 4 a 5, dle kterých je zařazeno do rozvojové oblasti nadmístního významu NOB2 Rozvojová oblast Náchodsko.

Změna č. 4 níže popsaným způsobem přispívá k naplňování priorit územního plánování kraje pro zajištění udržitelného rozvoje území:

a) STANOVENÍ PRIORIT ÚZEMNÍHO PLÁNOVÁNÍ KRAJE PRO ZAJIŠTĚNÍ UDRŽITELNÉHO ROZVOJE ÚZEMÍ VČETNĚ ZOHLEDNĚNÍ PRIORIT STANOVENÝCH V POLITICE ÚZEMNÍHO ROZVOJE

1) tvorba územních podmínek pro rozvoj ekonomického potenciálu včetně lokalizace progresivních ekonomických odvětví v technologicko náročných výrobních oborech založených na inovacích, výzkumu a vývoji, podnikatelských inkubátorů, inovačních center a vědecko-technologických parků, zejména v území vymezených rozvojových oblastí a rozvojových os

Změna č. 4 tuto prioritu neovlivňuje, ÚP nicméně k jejímu naplňování přispívá.

1a) prověření možností a podmínek změn v území pro lokalizaci výzkumného, vývojového a vzdělávacího zařízení v oblasti zdravé výživy, klinické výživy, metabolismu a gerontologie využívající zpracování zemědělských produktů pěstovaných na území kraje, a to ve vazbě na město Hradec Králové a mimoúrovňové křižovatky Kukleny a Plotiště na dálnici D11

Tato priorita se netýká řešeného území.

2) tvorba územních podmínek pro rozvoj občanského vybavení nadmístního významu podporujícího sociální soudržnost obyvatel kraje a ekonomickou prosperitu kraje

Změna č. 4 tuto prioritu neovlivňuje, ÚP nicméně k jejímu naplňování přispívá.

3) tvorba územních podmínek pro rozvoj dopravní infrastruktury nadmístního významu potřebné pro zajištění optimální dostupnosti území kraje z území sousedních krajů a Polské republiky včetně jeho vnitřní prostupnosti

Tato priorita se netýká řešeného území.

3a) tvorba územních podmínek pro zmírnění negativních účinků tranzitní silniční a železniční dopravy na obyvatelstvo kraje vymezením vhodného plošného a prostorového uspořádání území, zejména návrhem ploch pro bydlení v dostatečném odstupu od dopravně zatížených silnic a železnic, návrhem obchvatů a přeložek mimo intenzivně obydlená území anebo návrhem dalších vhodných stavebně technických, provozních či organizačních opatření

Změna č. 4 vymezuje zastavitelné plochy v dostatečném odstupu od dopravně zatížených silnic.

3b) tvorba územních podmínek pro rozvoj a zvýšení atraktivity veřejné dopravy osob a environmentálně šetrných způsobů dopravy (zejména železniční, pěší a cyklistická doprava) a pro jejich vzájemnou provázanost, zejména utvářením podmínek pro zajištění přepravních vazeb jízdní kolo / automobil – autobus / trolejbus – vlak a vybavováním přestupních uzlů a přestupních míst kapacitně odpovídajícími veřejnými parkovišti pro osobní automobily typu Park and Ride (P+R) a odstavnými zařízeními pro jízdní kola typu Bike and Ride (B+R)

Tato priorita se netýká řešeného území.

3c) tvorba územních podmínek pro dobudování základní sítě dálnic D11 a D35, včetně jejich součástí, příslušenství a staveb souvisejících na území kraje

Tato priorita se netýká řešeného území.

3d) tvorba územních podmínek pro zlepšování dopravní dostupnosti krajského města Hradec Králové ze všech částí Královéhradeckého kraje, při zvýšeném důrazu na dostupnost veřejnou dopravou osob

Tato priorita se netýká řešeného území.

3e) tvorba územních podmínek pro zlepšování dopravní dostupnosti okrajových částí Královéhradeckého kraje, zejména Broumova, Krkonoš a Orlických hor, s důrazem na zohlednění přírodních a krajinných hodnot těchto území, včetně ochranného statutu těchto území

Tato priorita se netýká řešeného území.

3f) vytváření územních podmínek pro rozvoj cyklistické dopravy pro každodenní cesty mezi obcemi a jejich spádovými centry osídlení jakož i pro rekreační cyklistiku mezi významnými atraktivitami cestovního ruchu, přitom využívat pro vedení cyklotras přednostně přirozené krajinné osy

Změna č. 4 tuto prioritu neovlivňuje, ÚP nicméně k jejímu naplňování již přispívá.

4) tvorba územních podmínek pro rozvoj technické infrastruktury nadmístního významu potřebné pro zajištění optimálního napojení a technické obsluhy rozvojových oblastí a ploch na tyto systémy

Změna č. 4 tuto prioritu neovlivňuje, ÚP nicméně k jejímu naplňování přispívá.

4a) vytváření územních podmínek pro dostupnost služeb spojů a elektronických komunikací, včetně rozvoje kapacitních sítí vysokorychlostního internetu a optických přístupových sítí

Změna č. 4 tuto prioritu neovlivňuje, ÚP nicméně k jejímu naplňování již přispívá.

5) vytváření územních podmínek pro zajištění kvalitního bydlení, včetně zajištění dodávky vody a zpracování odpadních vod v obcích nad 500 ekvivalentních obyvatel (splňujících požadavky na vysokou kvalitu života v současnosti i v budoucnosti) na celém území kraje a zlepšení vzhledu měst a obcí odpovídajícího charakteristickým podmínkám konkrétních částí historicky rostlé sídelní struktury

Změna č. 4 vymezuje zastavitelnou plochu OK a SV zajištěné koncepcí dopravní a technické infrastruktury.

5a) vytváření územních podmínek pro připojení obyvatel na veřejnou kanalizaci a pro nezbytné rozšíření stávajících anebo výstavbu nových čističek odpadních vod nebo jejich intenzifikaci a modernizaci, zejména v obcích ORP Broumov, Dvůr Králové nad Labem, Hořice a Jičín, vytváření územních podmínek pro rozvoj technické infrastruktury v oblasti zásobování vodou zejména na území ORP Jičín, Hradec Králové a Nový Bydžov

Tato priorita se netýká řešeného území.

5b) vytváření územních podmínek pro zachování a další rozvoj polycentrické sídelní struktury území kraje založené na krajském městě Hradec Králové jako hlavním nadregionálním centru osídlení kraje, na městech Náchod, Trutnov, Jičín a Rychnov nad Kněžnou jako významných regionálních centrech osídlení kraje a na mikroregionálních centrech osídlení, městech Broumov, Jaroměř, Nové Město nad Metují, Dobruška, Kostelec nad Orlicí, Nový Bydžov, Hořice, Nová Paka, Dvůr Králové nad Labem a Vrchlabí a Červený Kostelec, plnicích ve struktuře osídlení kraje roli hlavních obslužných center osídlení s koncentrací občanského vybavení nadmístního významu zejména v oblasti školství, zdravotnictví, sociální péče, kultury či sportu a s koncentrací širokého spektra ekonomických aktivit generujících nabídku pracovních příležitostí v různých segmentech hospodářství

Tato priorita se netýká řešeného území.

5c) posilování významu a rozvoj obslužného potenciálu subregionálních center osídlení Česká Skalice, Hostinné, Hronov, Chlumec nad Cidlinou, Opočno a Týniště nad Orlicí

Tato priorita se netýká řešeného území.

5d) respektování a další rozvoj specifických a jedinečných znaků sídelní struktury každé obce a zachování vzájemného prostorového oddělení jednotlivých sídel územím volné krajiny

Změna č. 4 neovlivňuje sídelní strukturu obce.

6) navrhování územních řešení směřujících k prevenci nežádoucí míry prostorové sociální segregace s negativními vlivy na sociální soudržnost obyvatel, zejména předcházet vzniku obytných území prostorově a provozně izolovaných od stabilizovaných obytných území a předcházet vzniku rozsáhlých obytných území bez zajištění jejich odpovídající veřejné dostupnosti

viz (15) PÚR ČR

6a) vytváření územních podmínek pro zvýšení kvality a dostupnosti veřejného občanského vybavení, zejména školství, zdravotnictví a sociální péče s ohledem na demografické trendy v počtu a věkové struktuře obyvatel a s ohledem na adekvátní i budoucí potřeby obyvatel za účelem zvýšení kvality života obyvatel kraje

Změna č. 4 tuto prioritu neovlivňuje, ÚP nicméně k jejímu naplňování již přispívá.

7) vytváření územních podmínek pro doplnění občanského vybavení na venkově (zdravotních, sociálních a kulturních služeb, sportovních a volnočasových zařízení)

Změna č. 4 vymezuje zastavitelnou plochu pro OK.

8) vytváření územních podmínek pro zachování potenciálu zemědělství a lesního hospodářství a pro ochranu orné a lesní půdy, zejména ve venkovských územích a oblastech, při zachování ekologických funkcí krajiny

Změnou č. 4 je navržen pouze zábor ZPF, a to v nezbytně nutném rozsahu.

8a) vytváření územních podmínek pro prostorově, provozně, funkčně a časově koordinovaný rozvoj území kraje, zejména využitím nástrojů stanovení pořadí změn v území a podmíněnosti rozvoje území realizací veřejné infrastruktury pro zajištění obsluhy území

Změna č. 4 tuto prioritu neovlivňuje, ÚP nicméně k jejímu naplňování již přispívá.

8b) vytváření územních podmínek pro oživení místní ekonomiky obcí v hospodářsky problémových regionech, zejména vymezením ploch pro rozvoj ekonomických aktivit využívajících místní zdroje, místní produkty a rozvíjející tradiční hospodářská odvětví a lokální hospodářský potenciál území

Změna č. 4 tuto prioritu neovlivňuje, ÚP nicméně k jejímu naplňování již přispívá.

8c) vytváření územních podmínek pro konkurenceschopnost a vyvážený rozvoj venkovských území a oblastí, při přednostním využití hospodářského a rekreačního potenciálu krajiny včetně cestovního ruchu

Změna č. 4 tuto prioritu neovlivňuje, ÚP nicméně k jejímu naplňování již přispívá.

8d) v území podél hranice s Polskem a podél hranic se sousedními kraji vytváření územních podmínek pro vzájemnou kooperaci a provázanost sídelní struktury, veřejné infrastruktury, ekonomických aktivit a infrastruktury cestovního ruchu (zejména pěších, cyklistických či běžeckých tras, cyklostezek a hiposteze) na obou stranách hranice

Tato priorita se netýká řešeného území.

9) vytváření územních podmínek pro zlepšení dopravní dostupnosti a zabezpečení optimální dopravní obslužnosti území kraje s cílem zajištění dostupnosti pracovních příležitostí a občanského vybavení včetně rekreace pro všechny obyvatele kraje

Změna č. 4 tuto prioritu neovlivňuje, ÚP nicméně k jejímu naplňování přispívá.

10) přednostní nové využití nevyužívaných nebo nedostatečně či nevhodně využívaných výrobních, skladových a dalších ploch a areálů, území opuštěných armádou a ploch vyžadujících asanaci a rekultivaci (brownfields) před plošným rozvojem zástavby mimo zastavěné území, zejména pak na úkor kvalitních zemědělských půd a ploch lesa

Na území městyse nejsou brownfields.

10a) navrhování a dimenzování nových rozvojových ploch s přihlédnutím k ochraně nezastavěného území a k současným i budoucím kapacitním i prostorovým možnostem a dostupností dopravní a technické infrastruktury, veřejných prostranství a občanského vybavení

Zastavitelné plochy jsou vymezeny v přímé vazbě na ZÚ a na současnou dopravní a technickou infrastrukturou.

10b) předcházení střetu vzájemně neslučitelných činností v území návrhem vhodného plošného a prostorového uspořádání území, zejména ochrana obytných a rekreačních území před negativními vlivy z koncentrovaných výrobních činností a z dopravy

Změna č. 4 respektuje v ÚP stanovenou urbanistickou koncepci, která nepřipouští střet vzájemně neslučitelných činností.

10c) vymezení zastavitelných ploch, ploch přestavby a ploch a koridorů veřejné infrastruktury s důsledným vyhodnocením problematiky ochrany veřejného zdraví, zejména s ohledem na účinky, které bude možné předpokládat jako důsledek provozu vyplývajícího ze stanovených podmínek pro využití těchto ploch a koridorů (přípustné/nepřípustné funkční využití)

Změna č. 4 respektuje v ÚP stanovenou urbanistickou koncepci a koncepci veřejné infrastruktury, které nepřipouští narušení ochrany veřejného zdraví.

10d) upřednostnění rozvoje výroby a skladování v prolukách a rozvojových rezervách uvnitř stávajících průmyslových zón a v bezprostřední vazbě na ně, před intenzivním rozvojem výrobních aktivit ve vizuálně exponovaných a přírodně citlivých polohách mimo zastavěné území a ve volné krajině

Změna č. 4 tuto prioritu neovlivňuje, ÚP nicméně k jejímu naplňování již přispívá.

11) územní podpora rozvoje aktivit vedoucích k dalšímu využívání odpadů jako surovin

Změna č. 4 tuto prioritu neovlivňuje, ÚP nicméně k jejímu naplňování již přispívá.

12) vytváření územních podmínek pro rozvoj a využití předpokladů území pro nadmístní turistické a rekreační aktivity odpovídající podmínkám turisticky významných území kraje, při zachování a rozvoji hodnot území, zejména jedinečných předmětů ochrany přírody a krajiny, urbanistických struktur území, struktury osídlení a jedinečné kulturní krajiny a při respektování absorpční kapacity, limitů rozvoje a únosnosti daného území

Změna č. 4 nebrání rozvoji takových aktivit.

12a) v oblastech turisticky zatím méně využívaných podpora rozvoje sítě infrastruktury cestovního ruchu, například sítě ubytovacích a stravovacích zařízení a spojitě sítě tras a stezek pro pěší turistiku, cyklistickou turistiku, hipoturistiku a běžecké lyžování, a to nejen v oblastech tradičně turisticky využívaných, ale také v oblastech turisticky zatím méně rozvinutých

Změna č. 4 tuto prioritu neovlivňuje, ÚP nicméně k jejímu naplňování již přispívá.

12b) vytváření územních podmínek pro každodenní rekreaci obyvatel obcí v docházkové vzdálenosti z míst bydliště, zejména utvářením spojitého systému veřejných prostranství

sídel s přímou prostorovou a provozní vazbou na navazující volnou krajinu, především na cestní síť v krajině, zajištěním prostupnosti volné krajiny pro pěší a cyklistický pohyb a vymezováním souvislých ploch veřejně přístupné zeleně v sídlech a v bezprostřední vazbě na ně

Změna č. 4 tuto prioritu neovlivňuje, ÚP nicméně k jejímu naplňování již přispívá.

12c) vytváření územních podmínek pro stabilizaci a rozvoj vedení mezinárodní cyklostezky č. 2 Labská, včetně zajištění návazností regionální sítě cyklotras na cyklostezku Labská

Tato priorita se netýká řešeného území.

12d) vytváření územních podmínek pro rozvoj vodní turistiky na významných vodních tocích a vodních plochách a v jejich okolí, včetně rozvoje potřebné základní i doprovodné infrastruktury, a to při zohlednění přírodních hodnot a ochranného statutu konkrétního území

Změna č. 4 tuto prioritu neovlivňuje, ÚP nicméně k jejímu naplňování již přispívá.

13) tvorba územních podmínek zejména v oblasti dopravní infrastruktury pro rozvoj cestovního ruchu využívajícího charakteristických podmínek jednotlivých turisticky významných území kraje

Změna č. 1 tuto prioritu neovlivňuje, ÚP nicméně k jejímu naplňování již přispívá.

14) vymezování zastavitelných ploch a stanovování podmínek jejich využití v záplavových územích jen ve zcela výjimečných a zvláště zdůvodněných případech především v oblastech s významným povodňovým rizikem, kde je vysoké nebo střední povodňové ohrožení

Změna č. 4 tuto prioritu neovlivňuje, ÚP nicméně k jejímu naplňování již přispívá.

14a) vytváření územních podmínek pro zadržování, vsakování a využívání dešťových vod přímo v místě jejich spadu

Změna č. 4 tuto prioritu neovlivňuje, ÚP nicméně k jejímu naplňování již přispívá.

15) stanovování požadavků na budoucí využití území s ohledem na preventivní ochranu území a obyvatelstva před potenciálními riziky a přírodními katastrofami v území (záplavy, sesuvy půdy, eroze, sucho atd.) s cílem minimalizovat rozsah případných škod, zajišťování územní ochrany ploch potřebných pro umístování staveb a opatření na ochranu před povodněmi, pro zajištění přirozené retence srážkových vod i pro zajištění retence povrchových vod v území pro případná období sucha, pro protierozní opatření a pro území určená k rozlivům povodní

Změna č. 4 tuto prioritu neovlivňuje, ÚP nicméně k jejímu naplňování již přispívá.

16) podpora protierozních opatření, akumulace a zvyšování přirozené retence srážkových vod v území, zachycování a regulovaného odvodu přívalových vod (protipovodňová opatření) včetně revitalizací říčních systémů a přírodě blízkých protipovodňových opatření

Změna č. 4 stejně jako ÚP nevyklučuje tato opatření ve smyslu § 122 stavebního zákona.

17) péče o zemědělský půdní fond (dále jen „ZPF“) a pozemky určené pro funkci lesa (dále jen „PUPFL“) jako jednu z hlavních složek životního prostředí

viz 8) ZÚR KHK

17a) minimalizace odnětí PUPFL a minimalizace omezení hospodaření na PUPFL při plánování liniových staveb dopravní a technické infrastruktury, zejména v územích s nízkou lesnatostí

Změna č. 4 nevymezuje návrhové plochy na PUPFL.

17b) vytváření územních podmínek pro zalesňování zemědělsky nevyužívaných pozemků s rozvinutou přirozenou sukcesí, optimálně v souvislosti s vymezením ÚSES, zejména pak v oblastech s nízkou lesnatostí

Změna č. 4 tuto prioritu neovlivňuje, ÚP nicméně k jejímu naplňování již přispívá.

17c) vytváření územních podmínek pro posílení krajinnotvorné funkce lesů a mimolesní zeleně

Změna č. 4 tuto prioritu neovlivňuje, ÚP nicméně k jejímu naplňování již přispívá.

18) ochrana území s podzemními a povrchovými zdroji pitné vody pro zajištění dlouhodobého optimálního zásobování území kraje

Tato priorita se netýká řešeného území.

19) ochrana území prvků územního systému ekologické stability nadregionálního a regionálního významu a zlepšování biologické prostupnosti krajiny pro volně žijící živočichy i pro člověka, zejména známých a potenciálních migračních tras živočichů a silniční sítě, sítě veřejně přístupných účelových komunikací a pěších a cyklistických stezek, cest a pěšin ve volné krajině

Změna č. 4 tuto prioritu neovlivňuje, ÚP nicméně k jejímu naplňování již přispívá.

20) ochrana kulturního dědictví spočívajícího v polycentrické sídelní struktuře, hodnotách zachovalých urbanistických celků včetně architektonických a archeologických památek

Změnou č. 4 stejně jako ÚP není kulturní dědictví dotčeno.

b) ZPŘESNĚNÍ VYMEZENÍ ROZVOJOVÝCH OBLASTÍ A ROZVOJOVÝCH OS VYMEZENÝCH V POLITICE ÚZEMNÍHO ROZVOJE A VYMEZENÍ OBLASTÍ SE ZVÝŠENÝMI POŽADAVKY NA ZMĚNY V ÚZEMÍ, KTERÉ SVÝM VÝZNAMEM PŘESAHUJÍ ÚZEMÍ VÍCE OBCÍ (NADMÍSTNÍ ROZVOJOVÉ OBLASTI A NADMÍSTNÍ ROZVOJOVÉ OSY)

b.2) VYMEZENÍ OBLASTÍ SE ZVÝŠENÝMI POŽADAVKY NA ZMĚNY V ÚZEMÍ, KTERÉ SVÝM VÝZNAMEM PŘESAHUJÍ ÚZEMÍ VÍCE OBCÍ (NADMÍSTNÍ ROZVOJOVÉ OBLASTI A NADMÍSTNÍ ROZVOJOVÉ OSY) A DALŠÍCH ÚZEMÍ

b.2.1) NADMÍSTNÍ ROZVOJOVÉ OBLASTI

NOB2 Rozvojová oblast Náchodsko

Úkoly pro územní plánování:

a) vytvářet územní podmínky pro převedení tranzitní dopravy mimo centrální a hustě obydlená území měst Náchod, Nové Město nad Metují a Červený Kostelec,

b) posilovat význam měst Náchod, Nové Město nad Metují, Česká Skalice a Červený Kostelec jako regionálně významných center osídlení a pracovištních center, zejména vytvářením územních podmínek pro rozvoj občanského vybavení a ekonomických aktivit,

c) ve městech vytvářet územní podmínky pro rozvoj městských forem turistiky, zejména poznávací turistiky a kongresové turistiky,

d) vytvářet územní podmínky pro zlepšení přeshraničních vazeb ČR – PL zejména v oblasti dopravní obslužnosti, turistických tras a v oblasti cestovního ruchu,

e) vytvářet územní podmínky pro rozvoj lázní Náchod – Běloves a pro jejich kooperativní vztahy s lázněmi Kudowa-Zdrój na polské straně,

f) rozvoj území v blízkosti státní hranice koordinovat se sousedními obcemi na území Polska.

Naplnění ve Změně č. 4:

Území městyse se stanovené úkoly netýkají.

d) ZPŘESNĚNÍ VYMEZENÍ PLOCH A KORIDORŮ VYMEZENÝCH V POLITICE ÚZEMNÍHO ROZVOJE A VYMEZENÍ PLOCH A KORIDORŮ NADMÍSTNÍHO VÝZNAMU, VČETNĚ PLOCH A KORIDORŮ VEŘEJNÉ INFRASTRUKTURY, ÚZEMNÍHO SYSTÉMU EKOLOGICKÉ STABILITY A ÚZEMNÍCH REZERV, U PLOCH ÚZEMNÍCH REZERV STANOVENÍ VYUŽITÍ, KTERÉ MÁ BÝT PROVĚŘENO

d.3) VYMEZENÍ ÚZEMNÍHO SYSTÉMU EKOLOGICKÉ STABILITY

- *biocentrum regionálního významu: RBC 526 Babiččino údolí*
- *biokoridor regionálního významu: RK 769*

Naplnění ve Změně č. 4:

Změna č. 4 respektuje prvek ÚSES v ÚP již zpřesněné.

f) STANOVENÍ CÍLOVÝCH KVALIT KRAJIN, VČETNĚ ÚZEMNÍCH PODMÍNEK PRO JEJICH ZACHOVÁNÍ NEBO DOSAŽENÍ

Převážná část městyse Žernov spadá do vlastní krajiny 10 Zvičinsko-kocléřovský hřbet s cílovými kvalitami krajiny 10/2 a 10/3 a jižní část území spadá do vlastní krajiny 21 Českosalicko s cílovými kvalitami 21/2 a 21/5.

Úkoly pro územní plánování pro zachování a dosažení cílových kvalit krajiny, které jsou společné pro všechny vymezené vlastní krajiny:

a) *Pro rozvoj území přednostně využívat zejména plochy brownfields, plochy k obnově nebo opětovnému využití znehodnoceného území. Zastavitelné plochy vymezovat především ve vazbě na stávající zastavěné území.*

b) *Protipovodňovou ochranu před říčními povodněmi či povodněmi z přívalových srážek řešit ve vazbě na koncepci uspořádání krajiny při využití jejího přirozeného potenciálu s cílem omezení vzniku povodní a tlumení jejich průběhu (např. revitalizací vodních toků, stanovením území určených k rozlivům povodní, výstavbou poldrů, realizací protierozních opatření, zalesňováním ad.).*

c) *V rámci koncepce uspořádání krajiny chránit ekologicky významné segmenty krajiny (např. vymezením ÚSES nebo stanovením podmínek využití u jednotlivých ploch s rozdílným způsobem využití).*

d) *Změnou funkčního využití vytipovaných částí nezastavěného území vytvářet předpoklady pro posílení retenční schopnosti krajiny.*

e) *Při stanovení podmínek plošného a prostorového uspořádání území stanovením maximální přípustné míry zastavěnosti pozemků vytvářet předpoklady pro zadržování, vsakování a využívání dešťových vod.*

f) *Při stanovení podmínek plošného a prostorového uspořádání území stanovením výškové regulace zástavby a struktury zástavby vytvářet podmínky pro ochranu kulturních a přírodních hodnot území.*

g) *V rámci urbanistické koncepce vytvářet předpoklady omezující srůstání sídel.*

Zvičinsko-kocléřovský hřbet (10)

Úkoly pro územní plánování pro zachování a dosažení cílových kvalit krajiny:

- *vytvářet územní podmínky pro ochranu komponované krajiny.*

Českosalicko (21)

Úkoly pro územní plánování pro zachování a dosažení cílových kvalit krajiny:

a) zachovat kulturně, historicky i přírodně cenné krajiny a chránit jedinečné estetické hodnoty údolí Úpy a v údolí řeky Metuje.

Naplnění ve Změně č. 4:

Změna č. 4 respektuje všechny uvedené požadavky v ÚP již řešené.

h) STANOVENÍ POŽADAVKŮ NA KOORDINACI ÚZEMNĚ PLÁNOVACÍ ČINNOSTI OBCÍ A NA ŘEŠENÍ V ÚZEMNĚ PLÁNOVACÍ DOKUMENTACI OBCÍ, ZEJMÉNA S PŘÍHLÉDNUTÍM K PODMÍNKÁM OBNOVY A ROZVOJE SÍDELNÍ STRUKTURY

- *naplňovat úkoly územního plánování v rámci příslušné rozvojové osy (OS, NOS), oblasti (OB, NOB), specifické oblasti (SOB, NSO) a území s vyváženým rozvojovým potenciálem (UVRP) (sloupec 2 tabulky),*
- *zastavitelné plochy umísťovat především ve vazbě na zastavěné území,*
- *při pořizování územních plánů a regulačních plánů respektovat a zohlednit priority územního plánování, stanovené v kapitole a) Stanovení priorit územního plánování kraje pro zajištění udržitelného rozvoje území,*
- *zpřesnit a územně stabilizovat plochy a koridory dopravní (sloupec 3 tabulky) či technické (sloupec 4 tabulky) infrastruktury, rozvojové plochy (sloupec 5 tabulky), plochy pro protipovodňovou ochranu území a pro LAPV (sloupec 6 tabulky) a prvky územního systému ekologické stability nadregionálního a regionálního významu (sloupec 7 tabulky),*
- *při zpřesňování koridorů dopravní a technické infrastruktury v územních plánech obcí a při přípravě konkrétních záměrů vyloučit, případně minimalizovat zásahy do zvláště chráněných území (ZCHÚ),*
- *při zpřesňování koridorů dopravní a technické infrastruktury v územních plánech obcí a při přípravě konkrétních záměrů vyloučit, případně minimalizovat zásah do biocenter ÚSES, křížení s biokoridory ÚSES vyřešit tak, aby byla co možná nejméně ovlivněna funkčnost biokoridoru,*
- *při zpřesňování ploch a koridorů v územních plánech obcí a při přípravě konkrétních záměrů v plochách a koridorech minimalizovat zábor zemědělského půdního fondu (ZPF), především zábor půdy v 1. a 2. třídě ochrany,*
- *při zpřesňování ploch a koridorů v územních plánech obcí a při přípravě konkrétních záměrů v plochách a koridorech minimalizovat zábor a zásah PUPFL, především do lesů zvláštního určení a lesů ochranných,*
- *v navazujících územně plánovacích dokumentacích účinně bránit fragmentaci krajiny. Konkrétní záměry připravovat a realizovat s ohledem na zachování migrační propustnosti. Minimalizovat vlivy na krajinný ráz.*
- *při zpřesňování ploch a koridorů v územních plánech obcí a při přípravě konkrétních záměrů v plochách a koridorech minimalizovat negativní ovlivnění ekologického a hydrologického stavu vodních útvarů,*
- *při zpřesňování ploch a koridorů dopravní infrastruktury v územních plánech obcí a při přípravě konkrétních záměrů v plochách a koridorech stanovit podmínky využití ploch a koridorů vedoucí k zajištění odvádění dešťových vod z vozovky s ohledem na kapacitu koryt vodních toků,*
- *v územních plánech obcí a při projektové přípravě konkrétních záměrů vždy umísťovat záměry v rámci ploch a koridorů tak, aby byly eliminovány nebo minimalizovány územní střety záměrů s EVL a PO, respektive územní střety záměrů s předměty ochrany EVL a PO, tj. plochami přírodních stanovišť a biotopů druhů.*

Kód obce	Název obce	Územní příslušnost	Dopravní infrastruktura	Technická infrastruktura	Rozvojové plochy	Protipovodňová ochrana	Územní systém ekologické stability
	1	2	3	4	5	6	7
574708	Žernov	NOB2					526 Babiččino údolí, RK769

Naplnění ve Změně č. 4:

viz výše k ZÚR KHK, principy a podmínky SEA ZÚR KHK jsou v ÚP zohledněny.

Závěr: Změna č. 4 je v souladu se ZÚR KHK, ve znění Aktualizací č. 1, 2, 3, 4 a 5.

II.1.e. VYHODNOCENÍ SOULADU SE ZADÁNÍM ZMĚNY

Zpracování Změny č. 4 vychází z požadavků obsažených v Obsahu Změny č. 4 ÚP Žernov, který schválilo Zastupitelstvo obce usnesením ze dne 22. 4. 2024. Požadavky jsou splněny – viz příslušné kapitoly tohoto Odůvodnění, především kap. II.1.d. Vyhodnocení souladu s PÚR ČR a ZÚR KHK a kap. II.1.i. Komplexní zdůvodnění přijatého řešení včetně vybrané varianty.

II.1.f. ZÁKLADNÍ INFORMACE O VÝSLEDKÁCH VYHODNOCENÍ VLIVŮ NA UDRŽITELNÝ ROZVOJ ÚZEMÍ, VČETNĚ VÝSLEDKŮ VYHODNOCENÍ VLIVŮ NA ŽIVOTNÍ PROSTŘEDÍ A POSOUZENÍ VLIVU NA PŘEDMĚT OCHRANY A CELISTVOST EVROPSKY VÝZNAMNÉ LOKALITY NEBO PTAČÍ OBLASTI

V rámci projednání Obsahu Změny č. 4 Územního plánu Žernov nebyl uplatněn požadavek na vyhodnocení vlivů ÚP na ŽP a byl vyloučen jeho významný negativní vliv na evropsky významné lokality a ptačí oblasti (KUKHK-6343/ZP/2024 ze dne 12. 2. 2024 a 8131/ZP/2024 ze dne 28. 2. 2024).

Není proto ve smyslu ust. § 47 odst. 3 zákona č. 183/2006 Sb., ve znění účinném do 31. 12. 2023, aplikovatelného na základě ustanovení § 323 odst. 5 zákona č. 283/2021 Sb., stavební zákon, ve znění pozdějších předpisů, zpracováno ani vyhodnocení vlivů na udržitelný rozvoj území.

II.1.g. SDĚLENÍ, JAK BYLO ZOHLEDNĚNO VYHODNOCENÍ VLIVŮ NA UDRŽITELNÝ ROZVOJ ÚZEMÍ

Neuplatňuje se z důvodu uvedeného v kap. II.1.f.

II.1.h. STANOVISKO PŘÍSLUŠNÉHO ORGÁNU K VYHODNOCENÍ VLIVŮ NA ŽIVOTNÍ PROSTŘEDÍ SE SDĚLENÍM, JAK BYLO ZOHLEDNĚNO S UVEDENÍM ZÁVAŽNÝCH DŮVODŮ, POKUD NĚKTERÉ POŽADAVKY NEBO PODMÍNKY ZOHLEDNĚNY NEBYLY, A DALŠÍ ČÁSTI PROHLÁŠENÍ PODLE § 10g Odst. 5 ZÁKONA O POSUZOVÁNÍ VLIVŮ NA ŽIVOTNÍ PROSTŘEDÍ

Neuplatňuje se z důvodu uvedeného v kap. II.1.f.

II.1.i. KOMPLEXNÍ ZDŮVODNĚNÍ PŘIJATÉHO ŘEŠENÍ, VČETNĚ VYBRANÉ VARIANTY

Řešení Změny č. 4 je v souladu se schváleným Obsahem Změny č. 4 ÚP invariantní.

Předmětem řešení Změny č. 4 je jak vlastní řešení, tak rovněž konverze ÚP do jednotného standardu dle aktuální právní úpravy.

V rámci konverze byly provedeny všechny úpravy směřující k uvedení ÚP do souladu s příslušnými ustanoveními stavebního zákona a vyhlášky č. 157/2024 Sb., včetně jejich příloh. Byly upraveny názvy a kódy způsobů využití, včetně jejich pořadí, byla upravena označení návrhových ploch, koridorů dopravní infrastruktury a prvků ÚSES a bylo změněno označení prvků ÚSES místního významu na „lokální“.

Grafická část byla uvedena do souladu s přílohami č. 10 a 12 až 14 vyhlášky č. 157/2024 Sb. se zohledněním aktuálního znění Standardu vybraných částí územního plánu (Metodický pokyn, 3. vydání, verze 1. 7. 2024).

Předmětem věcného řešení Změny č. 4 jsou:

- **Formální změny dokumentace**

Změnou č. 4 byly upraveny názvy jednotlivých kapitol a podkapitol ÚP, včetně jejich pořadí a doplněny nové kapitoly i podkapitoly dle aktuální právní úpravy nového stavebního zákona č. 283/2021 Sb. Tyto formální úpravy věcně nemění koncepci v ÚP stanovené. Nemění ani rozsah výslovného vyloučení staveb a zařízení z ploch nezastavěného území.

- **Aktualizace zastavěného území**

Aktualizace ZÚ a vymezení stabilizovaných ploch, resp. zapracování změn oproti ÚP vyplývá z potřeby stabilizace již využitých částí zastavitelných ploch v souladu s údaji KN a pravomocnými právními úkony. Byla provedena dle mapového podkladu, který zobrazoval aktuální stav v území ke dni 30. 11. 2024.

- **Vymezení/vypuštění zastavitelných ploch s rozdílným způsobem využití**

DS – doprava silniční: Z.23

v k.ú. Žernov byla vypuštěna, jelikož byla již stabilizována v souladu se skutečným stavem v území a údaji KN.

OK – občanské vybavení komerční: Z.1-Z4

v k.ú. Žernov byla na základě požadavku obsaženého v Obsahu dle uplatněné žádosti vlastníka a po kladném prověření vymezena zastavitelná plocha pro občanské vybavení komerční. Plocha dotváří areál hotelu Rýzmburk v těsném sousedství zříceniny stejnojmenného hradu v proluce mezi lesem, zastavěným územím a zastavitelnou plochou téhož způsobu využití (OK) na zemědělské půdě V. třídy ochrany. Je napojitelná na dopravní a technickou infrastrukturu napojující současný areál. Je určena pro bydlení vlastníků sousedního areálu občanského vybavení komerčního (Hotel Rýzmburk) v rámci přípustného využití (bydlení) ploch OK.

SV – smíšené obytné venkovské: Z.2-Z4

v k.ú. Žernov byla na základě požadavku obsaženého v Obsahu dle uplatněné žádosti vlastníka a po kladném prověření vymezena zastavitelná plocha pro bydlení smíšené obytné venkovské. Plocha dotváří východní hranici sídla Žernov v prostoru mezi zastavitelnými plochami způsobů využití PU, SV a HU na zemědělské půdě II a III. třídy ochrany. Je napojitelná na dopravní a technickou infrastrukturu napojující okolní zastavitelné

plochy. Je určena pro výstavbu rodinného domu vlastníků pozemku, včetně zahrady, která vytvoří vhodné navázání zástavby sídla na okolní krajinu. Její vymezení je kompenzováno vypuštěním části zastavitelné plochy Z.3 (SV), která je dosud součástí uceleně zemědělsky obhospodařovaných pozemků na zemědělské půdě II a III. třídy ochrany.

Dle platné legislativy byl doplněn oddíl **SYSTEM VEŘEJNÝCH PROSTRANSTVÍ**, ve kterém je konstatována stabilizace ploch veřejných prostranství v ÚP již vymezených.

- **Koncepce veřejné infrastruktury**

Dle platné legislativy byl doplněn oddíl **ZELENÁ INFRASTRUKTURA**, ve kterém je konstatována stabilizace ploch zeleně v ÚP již vymezených.

- **Koncepce uspořádání krajiny**

Na základě platné legislativy byl vypuštěn oddíl **CIVILNÍ OCHRANA A HAVARIJNÍ PLÁNOVÁNÍ, OBRANA A BEZPEČNOST STÁTU**.

- **Stanovení podmínek pro využití ploch s rozdílným způsobem využití**

Změna č. 4 ruší u ploch smíšených způsobů využití Hlavní využití a dosavadní využití stanovená jako hlavní zařazuje do Přípustného využití. Důvodem je skutečnost, že Hlavní využití se obecně platnou právní úpravou stanovuje pro převažující účel využití, který z logiky věci v plochách smíšených způsobů využití nelze stanovit. Změna č. 4 zavádí pojem nemotorová doprava ve všech plochách s rozdílným způsobem využití vyjma ploch OH, aby ÚP vytvářel územní podmínky pro rozvoj šetrných forem cestovního ruchu, zejména pěší a cyklo turistiky, případně i hipostezek.

Změna č. 4 přesouvá podmínky prostorového uspořádání z podkapitoly **PODMÍNKY PRO VYUŽITÍ PLOCH S ROZDÍLNÝM ZPŮSOBEM VYUŽITÍ** do podkapitoly **PODMÍNKY PROSTOROVÉHO USPOŘÁDÁNÍ, VČETNĚ ZÁKLADNÍCH PODMÍNEK OCHRANY KRAJINNÉHO RÁZU A CHARAKTERU ÚZEMÍ** nahrazující podkapitolu **DOPLŇUJÍCÍ PODMÍNKY PRO VYUŽITÍ VYBRANÝCH PLOCH S ROZDÍLNÝM ZPŮSOBEM VYUŽITÍ VČETNĚ DOPLŇUJÍCÍCH PODMÍNEK OCHRANY KRAJINNÉHO RÁZU**, která již neodpovídá aktuální právní úpravě.

Proto byly podmínky stanovující počet staveb hlavních v zastavitelných plochách nahrazeny regulací výměry ploch SV.

Podmínka týkající se umístování staveb v určité vzdálenosti od okraje lesa byla zcela vypuštěna, protože orgán ochrany lesa je oprávněn tuto problematiku řešit pouze v rámci řízení o konkrétním záměru, nikoliv obecně v rámci ÚP.

Hygienické podmínky týkající se umístování staveb pro bydlení byly přesunuty (a konkretizovány) do podkapitoly **PODMÍNKY PRO VYUŽITÍ PLOCH S ROZDÍLNÝM ZPŮSOBEM VYUŽITÍ**.

Umístování systémů využívajících sluneční energii bylo zobecněno a připuštěno nejen na střechách, ale na budovách obecně. Samozřejmě s nezbytným posuzováním vhodnosti v rámci navazujícího řízení o povolení konkrétního záměru.

Výslovné vyloučení staveb a zařízení z ploch v nezastavěném území bylo bez věcné změny uvedeno do souladu s aktuální právní úpravou. Vyloučení umístování staveb, zařízení a jiných opatření pro účely těžby bylo vypuštěno z podkapitoly **DOPLŇUJÍCÍ PODMÍNKY PRO VYUŽITÍ VYBRANÝCH PLOCH S ROZDÍLNÝM ZPŮSOBEM VYUŽITÍ VČETNĚ DOPLŇUJÍCÍCH PODMÍNEK OCHRANY KRAJINNÉHO RÁZU**, protože dle aktuálních informací z ÚAP (viz Koordinační výkres) se v řešeném území, resp. v k.ú. Žernov u České Skalice nevyskytují chráněná ložisková území, dobývací prostory, ložiska ani prognózní zdroje nerostných surovin.

Kapitoly „**VYMEZENÍ VEŘEJNĚ PROSPĚŠNÝCH STAVEB A VEŘEJNÝCH PROSTRANSTVÍ, PRO KTERÉ LZE UPLATNIT PŘEDKUPNÍ PRÁVO, S UVEDENÍM, V ČÍ PROSPĚCH JE PŘEDKUPNÍ PRÁVO ZŘIZOVÁNO, PARCELNÍCH ČÍSEL POZEMKŮ, NÁZVU KATASTRÁLNÍHO ÚZEMÍ A PŘÍPADNĚ DALŠÍCH ÚDAJŮ PODLE § 8 KATASTRÁLNÍHO ZÁKONA**“ a „**STANOVENÍ KOMPENZAČNÍCH OPATŘENÍ PODLE § 50 ODS. 6 STAVEBNÍHO ZÁKONA**“, jsou Změnou č. 4 z ÚP vypuštěny, aby byl ÚP uveden do souladu s aktuální právní úpravou. Dle Přílohy č. 8 ke stavebnímu zákonu již první uvedená kapitola neexistuje a druhá uvedená kapitola je obsahem ÚP pouze pokud se taková opatření stanovují.

Změna č. 4 vkládá do ÚP novou samostatnou kapitolu **I.2.k. DEFINICE POJMŮ, KTERÉ NEJSOU OBSAŽENY VE STAVEBNÍM ZÁKONĚ NEBO V JINÝCH PRÁVNÍCH PŘEDPÍSECH**, ve které jsou vysvětleny pojmy použité v ÚP nad rámec obecně platné právní úpravy.

Ostatní části ÚP se věcně nemění.

Městys nemá žádné požadavky na vymezení nových ploch pro potřeby uvedené pod písm. a) až i) v § 20 vyhlášky č. 380/2002 Sb., které jsou již řešeny v účinném ÚP, protože se v této oblasti od doby vydání ÚP podmínky v území nezměnily.

Předmět Změny č. 4 je koordinován s relevantními limity a hodnotami území, což je patrné z Koordinačního výkresu, který byl zpracován s využitím aktuálních dat ÚAP poskytnutých pro zpracování Změny č. 4 pořizovatelem.

Zvláštní zájmy Ministerstva obrany

- Na celém správním území je zájem Ministerstva obrany posuzován z hlediska povolování níže uvedených druhů staveb. (dle ÚAP jev 119).

Na celém správním území umístit a povolit níže uvedené stavby jen na základě závazného stanoviska Ministerstva obrany:

- výstavba, rekonstrukce a opravy dálniční sítě, rychlostních komunikací, silnic I. II. a III. třídy
- výstavba a rekonstrukce železničních tratí a jejich objektů
- výstavba a rekonstrukce letišť všech druhů, včetně zařízení
- výstavba vedení VN a VVN
- výstavba větrných elektráren
- výstavba radioelektronických zařízení (radiové, radiolokační, radionavigační, telemetrická) včetně anténních systémů a opěrných konstrukcí (např. základnové stanice ...)
- výstavba objektů a zařízení vysokých 30 m a více nad terénem
- výstavba vodních nádrží (přehrady, rybníky)
- výstavba objektů tvořících dominanty v území (např. rozhledny)

II.1.j. VÝČET ZÁLEŽITOSTÍ NADMÍSTNÍHO VÝZNAMU, KTERÉ NEJSOU OBSAŽENY V ZÁSADÁCH ÚZEMNÍHO ROZVOJE, S ODŮVODNĚNÍM POTŘEBY JEJICH VYMEZENÍ
--

Z dosavadního průběhu pořízení Změny č. 4 záležitosti tohoto charakteru nevyplývaly.

II.1.k. VYHODNOCENÍ ÚČELNÉHO VYUŽITÍ ZASTAVĚNÉHO ÚZEMÍ A VYHODNOCENÍ POTŘEBY VYMEZENÍ ZASTAVITELNÝCH PLOCH

Vyhodnocení účelného využití zastavěného území

ZÚ je využíváno účelně v souladu s účinným ÚP. Změna č. 4 proto nevymezuje transformační plochu.

Vyhodnocení potřeby vymezení zastavitelných ploch

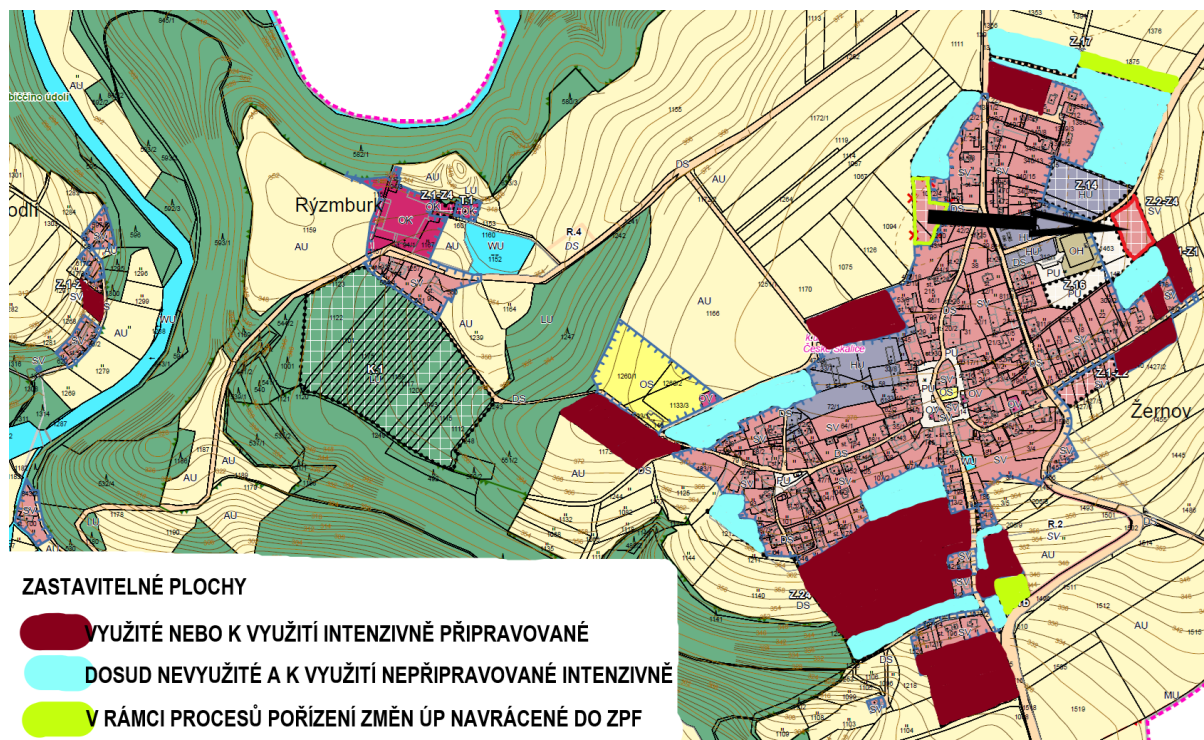
Zastavitelné plochy OV, OS ani OH v ÚP vymezeny nejsou a jejich vymezení není požadováno.

Zastavitelné plochy OK v ÚP vymezeny nejsou. Podnět k vymezení zastavitelné plochy uplatnil vlastník a provozovatel sousedního Hotelu Rýzmburk (bývalého hospodářského areálu) s cílem zajištění vlastního bydlení (tedy bydlení přímo souvisejícího s občanským vybavením komerčním) formou přestavby současné usedlosti, která se však z dispozičních důvodů nevejde na současný zastavěný stavební pozemek.

Potřeba vymezení této plochy vyplňující proluku mezi stabilizovanou a transformační plochou téhož způsobu využití je s ohledem na potřebu zajištění bydlení vlastníka a provozovatele Hotelu Rýzmburk v jeho bezprostřední blízkosti zcela zřejmá.

Zastavitelná plocha PU v ÚP vymezena je není dosud využita.

Zastavitelné plochy SV v ÚP vymezeny jsou ve zdánlivě dostatečném rozsahu. Část plochy Z.1b však byla navrácena do ZPF, plocha Z.2 je již zcela využita a stabilizována, plocha Z.4 je již cca z 1/3 využita a stabilizována, v ploše Z.5 již probíhá intenzivní územní příprava výstavby a dokonce její realizace, plocha Z.7 je již zcela využita a stabilizována, plocha Z.8 je již cca z 1/4 využita a stabilizována a na zbývajících částech již probíhá intenzivní územní příprava výstavby, v plochách Z.10 a Z.12 již probíhá intenzivní územní příprava výstavby včetně realizace veřejné dopravní a technické infrastruktury financované obcí a jejich části (v obou případech 1 zastavěný stavební pozemek) jsou již využity a stabilizovány, část plochy Z.11 byla navrácena do ZPF a ze zbývajících částí jsou již cca 2/3 zcela využity a stabilizovány. V plochách Z.1-Z1, Z.1-Z2 a Z.1-Z3 vymezených v rámci Změn č. 1, 2 a 3 ÚP již probíhá výstavba nebo intenzivní územní příprava na ni, protože byly vymezeny na základě uplatněných záměrů vlastníků právě s cílem brzkého zajištění bydlení.



Ze schématu je zřejmý poměr zastavitelných ploch SV využitých či k využití intenzivně připravovaných k zastavitelným plochám dosud nevyužitým a k využití nepřipraveným intenzivně.

Potřeba vymezení plochy v severovýchodní části obce mezi zastavitelnými plochami PU, SV a HU je s ohledem na potřebu zajištění bydlení vlastníka zcela zřejmá. Jelikož však na základě veřejně přístupné evidence (KN) nelze prokázat využití všech ve schématu vyznačených ploch (dosud v nich nejsou zapsány stavby ani rozestavěné stavby), předložil žadatel o změnu ÚP návrh na kompenzaci dohodnutý s vlastníkem předmětného pozemku (viz černá šipka ve schématu, údaje v následující kapitole II.1.m. a zákres v grafické příloze II.4.b. Výkres předpokládaných záborů půdního fondu – výřez).

Zastavitelné plochy DS v ÚP vymezeny jsou a nejsou dosud všechny využity.

Zastavitelná plocha HU v ÚP vymezena je není dosud využita.

Zastavitelné plochy jsou vymezeny jen ve výjimečných případech uplatněných záměrů vlastníků schválených k prověření zastupitelstvem obce, které byly v rámci procesu pořízení Změny č. 4 kladně prověřeny.

II.1.I. VÝČET PRVKŮ REGULAČNÍHO PLÁNU, PŘÍPADNĚ S ODCHYLNĚ STANOVENÝMI POŽADAVKY NA VÝSTAVBU S ODŮVODNĚNÍM JEJICH VYMEZENÍ

Z Obsahu Změny č. 4 záležitosti tohoto charakteru nevyplývaly.

II.1.m. VYHODNOCENÍ PŘEDPOKLÁDANÝCH DŮSLEDKŮ NAVRHOVANÉHO ŘEŠENÍ NA ZEMĚDĚLSKÝ PŮDNÍ FOND A POZEMKY URČENÉ K PLNĚNÍ FUNKCE LESA

Vyhodnocení předpokládaných důsledků navrhovaného řešení na ZPF

Při vymezení nových ploch pro rozvoj obce je respektován zákon č. 334/1992 Sb., o ochraně ZPF a vyhláška MŽP č. 271/2019 Sb., o stanovení postupů k zajištění ochrany ZPF. Vyhodnocení potřeby a důvody jejich vymezení jsou podrobně popsány výše v kapitole II.1.k.

Rozvoj v ZÚ se předpokládá v rámci stanovených podmínek všech způsobů využití v souladu s podmínkami prostorového uspořádání.

Vyhodnocení důsledků řešení dle § 3 odst. 2 vyhlášky:písm. a) až g) návrhové plochy

Označení plochy / koridoru	Navržené využití	Souhrn výměry záboru [ha]	Výměra záboru podle tříd ochrany [ha]					Odhad výměry záboru, na kterém bude provedena rekultivace na zemědělskou půdu	Informace o existenci závlah [ha]	Informace o existenci odvodnění [ha]	Informace o existenci staveb k ochraně pozemku před erozní činností vody [ha]	Informace podle ustanovení § 3 odst. 1 písm. g)
			I.	II.	III.	IV.	V.					
Z.1-Z4	OK	0,095	-	-	-	-	0,095	-	-	-	-	-
OK – občanské vybavení komerční		0,095	0	0	0	0	0,095	0	0	0	0	0
Z.2-Z4	SV	0,419	-	0,355	0,064	-	-	-	-	-	-	-
SV – smíšené obytné venkovské		0,419	0	0,355	0,064	0	0	0	0	0	0	0
Předpokládaný zábor celkem		0,514	0	0,355	0,064	0	0,095	0	0	0	0	0

navracené plochy = kompenzace

Označení navracené plochy / koridoru	Navržené využití	Souhrn navracené výměry [ha]	Výměra navrácení podle tříd ochrany [ha]					Odhad výměry navrácení, na kterém bude provedena rekultivace na zemědělskou půdu	Informace o existenci závlah [ha]	Informace o existenci odvodnění [ha]	Informace o existenci staveb k ochraně pozemku před erozní činností vody [ha]	Informace podle ustanovení § 3 odst. 1 písm. g)
			I.	II.	III.	IV.	V.					
Z.3-X-Z4	SV	0,446	-	0,069	0,376	-	-	-	-	-	-	-
SV – smíšené obytné venkovské		0,446	0	0,069	0,376	0	0	0	0	0	0	0
Předpokládané navrácení celkem		0,446	0	0,069	0,376	0	0	0	0	0	0	0

písm. h

Sítě účelových komunikací sloužících k obhospodařování zemědělských a lesních pozemků a sítě polních cest nejsou navrhovaným řešením dotčeny.

písm. i)

a) Předkládané řešení je invariantní, protože vychází z Obsahu schváleného zastupitelstvem obce pro pořízení změny ÚP zkráceným postupem.

Zdůvodnění řešení dle § 5 vyhlášky č. 271/2019 Sb. ve vazbě na § 4 zákona č. 334/1992 Sb., o ochraně ZPF:

- odst. 1 písm. a): důsledkem řešení ÚP je předpokládané odnětí ZPF v plochách vymezených mimo plochy vymezené předchozí ÚPD – viz kapitola II.1.i.,
- odst. 1 písm. b): zastavitelné plochy navazují přímo na ZÚ či zastavitelné plochy vymezené předchozí ÚPD,

- odst. 1 písm. c): navržené odnětí se dotýká půd II., III. a V. třídy ochrany – viz tabulka výše,
- odst. 1 písm. d): zastavitelné plochy jsou vymezeny v ucelených tvarech tak, aby byla co nejméně narušena organizace ZPF; síť zemědělských účelových komunikací není navrhovaným řešením dotčena – není tudíž ztíženo obhospodařování ZPF,
- odst. 1 písm. e): předpokládané odnětí ZPF nedosáhne hodnot uvedených v tabulkové části, které vyjadřují celou výměru vymezené plochy změny, právě s ohledem na stanovenou intenzitu využití – zbývající části ploch po umístění staveb tak budou ponechány v ZPF (převážně jako zahrady),
- odst. 1 písm. f): s ohledem na veřejný zájem zachování venkovského charakteru zástavby ve vazbě cílové kvality krajiny stanovené ZÚR KHK nelze připustit realizaci vícepodlažní zástavby,
- odst. 1 písm. g): rekultivace po ukončení nezemědělské činnosti nepřipadá v úvahu, protože se ve všech případech jedná o trvalé odnětí,
- odst. 1 písm. h): mimoprodukční funkce půdy v území budou narušeny pouze v zastavitelných plochách, a to v míře nezbytně nutné – viz písm. e) výše;
- odst. 2: celý rozsah 0,514 ha návrhových ploch je vymezen na ZPF; nezbytnost určení zemědělské půdy k jinému než zemědělskému účelu s ohledem na charakter, přínosy, veřejnou prospěšnost, rozsah, umístění a nepřemístitelnost záměrů, které se dotýkají ZPF byla prověřena v rámci procesu pořízení ÚP; území obce je dlouhodobě využíváno účelně v souladu s dosavadní ÚPD, nejsou proto vymezeny transformační plochy k využití nezemědělské půdy v ZÚ – důvody pro vymezení zastavitelných ploch jsou samostatně popsány v kap. II.1.i. a vyhodnoceny v kap. II.1.k. tohoto Odůvodnění;
- odst. 3: Změna č. 4 vymezuje plochu Z.2-Z4 částečně k odnětí z vysoce hodnotných půd II. třídy ochrany ZPF;
- odst. 4: v období 1. 7. až 31. 12. 2024 nestanoven;
- odst. 5: ÚP nevymezuje plochu určenou pro umístění strategické investiční stavby;
- odst. 6: při odejmutí zemědělské půdy budou zohledněna a provedena vhodná opatření pro naplnění veřejného zájmu na zadržení vody v krajině.

b) prokázání výrazně převažujícího veřejného zájmu u záboru zemědělské půdy I. a II. třídy ochrany nad veřejným zájmem ochrany zemědělského půdního fondu podle § 4 odst. 3 zákona, nejedná-li se o případ podle § 4 odst. 4 zákona v ploše

Z.2-Z4 (SV) - vymezena na základě požadavku obsaženého v Obsahu dle uplatněné žádosti vlastníka a po kladném prověření pro bydlení smíšené obytné venkovské. Plocha dotváří východní hranici sídla Žernov v prostoru mezi zastavitelnými plochami způsobů využití PU, SV a HU na zemědělské půdě II a III. třídy ochrany. Je napojitelná na dopravní a technickou infrastrukturu napojující okolní zastavitelné plochy, čímž dojde k jejímu intenzivnějšímu, tedy i ekonomičtějšímu využití. Je určena pro výstavbu rodinného domu vlastníků pozemku, včetně zahrady, která vytvoří vhodné navázání zástavby sídla na okolní krajinu. Její vymezení je zcela kompenzováno vypuštěním části zastavitelné plochy Z.3 (SV), která je dosud součástí uceleně zemědělsky obhospodařovaných pozemků na zemědělské půdě II a III. třídy ochrany (viz výše tab. „navracené plochy = kompenzace“) – vytvoření územních předpokladů pro rozvoj bydlení v této části území obce (a pro stabilizaci rodiny žadatele v místě) s cílem posílení soudržnosti společenství obyvatel území a ekonomického využití současné dopravní a technické infrastruktury je považováno za jiný veřejný zájem výrazně převažující nad veřejným zájmem ochrany zemědělského půdního fondu.

Vyhodnocení důsledků řešení dle § 3 odst. 3 vyhlášky je součástí samostatného výkresu II.4.b. Výkres předpokládaných záborů půdního fondu – výřezy v měřítku 1 : 5 000.

Vyhodnocení předpokládaných důsledků navrhovaného řešení na PUPFL

Změna č. 4 ÚP nevymezuje návrhové plochy na plochách PUPFL.

II.1.n. VYHODNOCENÍ PŘIPOMÍNEK, VČETNĚ JEHO ODŮVODNĚNÍ

Podle § 98 odst. 2 zákona č. 283/2021 Sb., stavební zákon, v platném znění, pořizovatel v součinnosti s určeným zastupitelem konstatovali, že návrh vyhodnocení připomínek se nezpracovává, jelikož v zákonné době připomínky uplatněny nebyly.

II. 2. POSOUZENÍ SOULADU ÚZEMNÍHO PLÁNU S JEDNOTNÝM STANDARDEM

Změna č. 4 je v souladu s jednotným standardem, jak je popsáno v kap. II.1.i. tohoto Odůvodnění.

II. 3. TEXT S VYZNAČENÍM ZMĚN

I.1.a. Vymezení zastavěného území

ÚP Žernov vymezuje v k.ú. Žernov u České Skalice (v částech Rýzmburk a Žernov) hranice ZÚ dle stavu ke dni ~~7.7.2024~~ [30. 11. 2024](#).

ZÚ je vymezeno ve výkresech grafické části ÚP:

- | | |
|--|------------|
| I. 23 .a. Výkres základního členění území | 1 : 5 000, |
| I. 23 .b. 4 . Hlavní výkres | 1 : 5 000. |

I.1.b. Základní koncepce rozvoje území obce, ~~ochrany a rozvoje jeho hodnot~~

ÚP stanovuje koncepci rozvoje území městyse založenou na vyváženém rozvoji městyse ve vlastních krajinách 10 Zvičinsko-kocleřovský hřbet a 21 Českoskalicko při respektování limitů využití území a při ochraně hodnot v území existujících.

Pro zachování dosažení cílových kvalit vlastních krajin a posilování ekologické stability území – tedy pro ochranu a rozvoj přírodních hodnot, se stanovuje koncepce uspořádání krajiny spočívající v respektování vymezených stabilizovaných ploch v krajině a naplňování ploch změn v krajině včetně koncepce ÚSES.

Pro zachování urbanistické kompozice městyse a zkvalitňování podmínek pro životní prostředí a hospodářský rozvoj – tedy pro ochranu a rozvoj kulturních a civilizačních hodnot, se stanovuje urbanistická koncepce spočívající v respektování vymezených stabilizovaných ploch v ZÚ a v naplňování zastavitelných ploch uvnitř ZÚ nebo na něj přímo navazujících.

Respektováním stanovené koncepce rozvoje území městyse bude stabilizován a podpořen současný význam a funkce obce ve struktuře osídlení kraje v Území s vyváženým rozvojovým potenciálem.

I.1.c. Urbanistická koncepce ~~včetně, urbanistické kompozice, vymezení ploch s rozdílným způsobem využití, zastavitelných ploch, ploch přestavby a systému sídelní zeleně~~

URBANISTICKÁ KONCEPCE, VČETNĚ URBANISTICKÉ KOMPOZICE, VYMEZENÍ PLOCH S ROZDÍLNÝM ZPŮSOBEM VYUŽITÍ

Historicky vzniklá urbanistická kompozice sídla Žernov rostlé formy hromadné vesnice, tvořené shlukovou až rozvolněnou řadovou zástavbou jednopodlažními zemědělskými usedlostmi a rodinnými domy s převážně sedlovým sklonitým zastřešením se stabilizovanými výrobními areály a dominantou Kaple Panny Marie Sněžné, včetně osady Rýzmburk rostlé formy lineární vesnice, tvořené rozvolněnou řadovou zástavbou jednopodlažními rodinnými domy se sedlovým sklonitým zastřešením se stabilizovaným areálem hotelu Rýzmburk a osady Pohodlí rostlé formy lineární vesnice, tvořené rozvolněnou až rozptýlenou zástavbou jednopodlažními zemědělskými usedlostmi a rodinnými domy se sedlovým sklonitým zastřešením bude zachována a dále rozvíjena zejména funkcemi bydlení, občanského vybavení, výroby, dopravní a technické infrastruktury, a to jak v rámci samostatně vymezených ploch daného způsobu využití, tak v rámci ostatních ploch s rozdílným způsobem využití, ve kterých to připouštějí jejich podmínky využití.

Plochy ~~občanského vybavení – veřejná infrastruktura (OV)~~ OV – občanské vybavení veřejné a ~~komerční zařízení malá a střední (OM)~~ OK – občanské vybavení komerční jsou stabilizované, plochy OK jsou dále rozvíjeny.

Plochy ~~občanského vybavení – tělovýchovná a sportovní zařízení (OS)~~ OS – občanské vybavení sport jsou stabilizované.

Plocha ~~občanského vybavení – hřbitovy (OH)~~ OH – občanské vybavení hřbitovy je stabilizovaná.

Systém veřejných prostranství tvoří stabilizované plochy ~~veřejných prostranství (PV)~~ PU – veřejná prostranství všeobecná, které jsou doplňovány novou plochou.

Současné plochy bydlení v ~~plochách smíšených obytných – venkovských (SV)~~ SV – smíšené obytné venkovské jsou stabilizované a rozvíjené novými plochami, které doplňují ZÚ nebo na něj bezprostředně navazují. Zároveň se v těchto plochách umožňuje občanské vybavení. Koncepce bydlení je doplňována i plochami územních rezerv.

Zemědělská i nezemědělská výroba v plochách ~~smíšených výrobních (VS)~~ HU – smíšených výrobních všeobecných je stabilizována a dále rozvíjena.

Systém sídelní zeleně tvoří kvalitní plochy současné vzrostlé zeleně zastoupené v rámci všech ploch s rozdílným způsobem využití.

Celkovou urbanistickou koncepcí dotváří dopravní a technická infrastruktura, která je rovněž doplňována s cílem uspokojení místních i nadmístních zájmů v území a zabezpečení jeho udržitelného rozvoje, včetně vymezení plochy (DS) pro územní rezervu silniční dopravy (parkoviště).

VYMEZENÍ ZASTAVITELNÝCH PLOCH

ÚP vymezuje následující zastavitelné plochy s rozdílným způsobem využití:

<u>OK – občanské vybavení komerční</u>	<u>Z.1-Z4</u>
Plochy veřejných prostranství (PV)	
<u>PU – veřejná prostranství všeobecná</u>	Z.16.
Plochy smíšené obytné – venkovské (SV)	
<u>SV – smíšené obytné venkovské</u>	Z.1 (Z.1a, Z.1b), Z.3, Z.4, Z.5, Z.6 (Z.6a, Z.6b), Z.8, Z.9, Z.10 (Z.10a, Z.10b), Z.11, Z.12, Z.1-Z1, Z.1-Z2, Z.1-Z3, <u>Z.2-Z4</u>
Plochy dopravní infrastruktury – silniční (DS)	
<u>DS – doprava silniční</u>	Z.17, Z.23 , Z.24, Z.25
Plochy smíšené výrobní (VS)	
<u>HU – smíšené výrobní všeobecné</u>	Z.14

VYMEZENÍ TRANSFORMAČNÍCH PLOCH PŘESTAVBY

ÚP vymezuje následující transformační plochu přestavby s rozdílným způsobem využití:

~~Plochy občanského vybavení – komerční zařízení malá a střední (OM)~~

OK – občanské vybavení komerční PT.1.

VYMEZENÍ SYSTÉMU VEŘEJNÝCH PROSTRANSTVÍ

Samostatně vymezené stabilizované plochy veřejných prostranství (viz kap. I.1.d.) tvoří ucelený systém.

Rozvoj veřejných prostranství se připouští v rámci ploch s rozdílným způsobem využití v souladu s podmínkami jejich využití s cílem zkvalitnění životního prostředí.

VYMEZENÍ SYSTÉMU SÍDELNÍ ZELENĚ

ÚP stabilizuje systém sídelní zeleně, který tvoří kvalitní plochy současné vzrostlé zeleně zastoupené v rámci všech ploch s rozdílným způsobem využití.

ÚP připouští rozvoj systému sídelní zeleně ve všech plochách s rozdílným způsobem využití v ZÚ i v plochách změn (Z., T.) v souladu s podmínkami využití.

I.1.d. Koncepce veřejné infrastruktury, včetně podmínek pro její umístění, vymezení ploch a koridorů pro veřejnou infrastrukturu, včetně stanovení podmínek pro jejich využití

DOPRAVNÍ INFRASTRUKTURA

SILNIČNÍ DOPRAVA

Současné vedení silnice III/3409 po stabilizované ploše silniční dopravy je respektováno, stejně jako současné vedení ostatních pozemních komunikací, tvořících základní dopravní systém obce, zajišťující vzájemné propojení částí obce, včetně propojení s okolními obcemi. ÚP stanovuje jeho rozvoj vymezením zastavitelných ploch dopravní infrastruktury (DS) pro ostatní pozemní komunikace a dále jej připouští v rámci všech ploch s rozdílným způsobem využití, v souladu s podmínkami jejich využití.

ÚP vymezuje plochu územní rezervy (R₄) pro prověření uvažovaného parkoviště v části Rýzmburk.

TECHNICKÁ INFRASTRUKTURA

ZÁSBOVÁNÍ VODOU

Území je zásobováno ze skupinového vodovodu Červený Kostelec. Zdroje vody se nacházejí mimo řešené území. Množství pitné vody ve zdrojích akumulované ve VDJ Mstětín je dostačující jak pro ZÚ, tak pro plochy změn.

ÚP respektuje současný systém zásobování pitnou vodou, který je vyhovující a zůstane zachován.

ÚP připouští jeho rozvoj jak v části Žernov, tak i do části Rýzmburk. Do doby realizace celého systému bude zásobování zastavitelných ploch vodou řešeno individuálně.

Stabilizované plochy v osadě Pohodlí budou nadále zásobovány individuálně.

ZNEŠKODŇOVÁNÍ ODPADNÍCH VOD

ÚP respektuje návrh gravitační splaškové kanalizace v části Žernov, včetně čerpacích stanic, které budou výtlačkem dopravovat odpadní vody do kanalizace České Skalice – Zlích, a tím na ČOV České Skalice. Do doby realizace tohoto systému budou odpadní vody ze ZÚ a zastavitelných ploch zneškodňovány individuálně.

V osadě Pohodlí a v části Rýzmburk budou odpadní vody ze ZÚ a zastavitelných ploch nadále zneškodňovány individuálně.

ZÁSOBOVÁNÍ ELEKTRICKOU ENERGIÍ

Zásobování elektrickou energií zůstane nezměněno, tj. systémem 35 kV elektrického nadzemního vedení VN 352 z napájecího bodu TR 110/35 kV Náchod. Vzhledem k předpokládanému rozvoji obce si vyžádá zásobování el. energií zvýšení transformačního výkonu ve stávajících TS a rozšíření sítě NN.

TELEKOMUNIKACE

ÚP respektuje současný systém a umožňuje jeho rozvoj.

NAKLÁDÁNÍ S ODPADY

ÚP respektuje současný systém a umožňuje jeho rozvoj.

ZELENÁ INFRASTRUKTURA

Zelená infrastruktura je tvořena systémem sídelní zeleně vymezeným v kapitole I.1.c. a plochami WU, LU a MU, včetně ploch prvků ÚSES vymezených v kapitole I.1.e.

ÚP připouští její rozvoj v rámci ploch s rozdílným způsobem využití v souladu s podmínkami jejich využití s cílem soustavného z kvalitňování ekosystémových služeb a funkcí.

OBČANSKÉ VYBAVENÍ

Samostatně vymezené plochy pro ~~občanské vybavení – veřejnou infrastrukturu (OV), tělovýchovná a sportovní zařízení (OS) a hřbitovy (OH)~~ OV – občanské vybavení veřejné, OK – občanské vybavení komerční, OS – občanské vybavení sport a OH – občanské vybavení hřbitovy jsou stabilizované. ÚP rozvíjí plochy OK.

ÚP dále respektuje občanské vybavení, jež je součástí ploch ~~smíšených obytných – venkovských (SV) – SV – smíšených obytných venkovských~~ a ploch ~~občanského vybavení – komerční zařízení malá a střední (OM)~~ OK – občanského vybavení komerčního, které jsou stabilizované. Rozvoj občanského vybavení je možný v rámci těchto ploch a dále je vymezena plocha přestavby PT.1. Další rozvoj je případně možný v rámci ploch s rozdílným způsobem využití v souladu s podmínkami jejich využití.

VEŘEJNÁ PROSTRANSTVÍ

ÚP respektuje všechny prostory přístupné každému bez omezení, sloužící obecnému užívání, samostatně vymezené jako plochy ~~veřejných prostranství – veřejná prostranství (PV)~~, PU – veřejná prostranství všeobecná, které jsou stabilizované. Nově se vymezuje plocha veřejných prostranství (Z.16). V ploše Z.10b (SV) musí být v rámci navazujících řízení vymezena 1 plocha veřejného prostranství o rozloze nejméně 5 % z výměry této plochy, a to bez plochy pozemních komunikací. V ploše ~~Z2-Z.1-Z2~~ (SV) bude veřejné prostranství minimálně v rozsahu OP silnice III/3049.

Rozvoj veřejných prostranství je možný v rámci dalších ploch s rozdílným způsobem využití v souladu s podmínkami jejich využití.

V této kapitole výše vymezené plochy budou využívány v souladu s podmínkami stanovenými v kapitole I.1.f.) tohoto ÚP.

~~I.1.e. Koncepce uspořádání krajiny, včetně vymezení ploch s rozdílným způsobem využití, ploch změn v krajině a stanovení podmínek pro jejich využití, územní systém ekologické stability, prostupnost krajiny, protierozní opatření, ochrana před povodněmi, rekreace, dobývání ložisek nerostných surovin, civilní ochrana a havarijní plánování, obrana a bezpečnost státu~~

KONCEPCE USPOŘÁDÁNÍ KRAJINY VČETNĚ VYMEZENÍ PLOCH S ROZDÍLNÝM ZPŮSOBEM VYUŽITÍ, PLOCH ZMĚN V KRAJINĚ A STANOVENÍ PODMÍNEK PRO JEJICH VYUŽITÍ

ÚP v nezastavěném území vymezuje následující typy ploch s rozdílným způsobem využití, a to jak ploch stabilizovaných, tak ploch změn v krajině:

Plochy dopravní infrastruktury – silniční (DS)

DS – doprava silniční

ÚP považuje plochy tohoto charakteru za stabilizované, vymezuje nové plochy Z₁₇, Z₂₄, Z₂₅ pro ostatní pozemní komunikace.

Plochy vodní a vodohospodářské (W)

WU – vodní a vodohospodářské všeobecné

ÚP považuje plochy tohoto charakteru za stabilizované, nové plochy nevymezuje.

Plochy zemědělské (NZ)

AU – zemědělské všeobecné

ÚP považuje plochy tohoto charakteru za stabilizované, nové plochy nevymezuje.

Plochy lesní (NL)

LU – lesní všeobecné

ÚP považuje plochy tohoto charakteru za stabilizované, vymezuje novou plochu K₁.

MU – smíšené krajinné všeobecné

ÚP považuje plochy tohoto charakteru za stabilizované, nové plochy nevymezuje.

Tyto typy ploch budou využívány v souladu s podmínkami stanovenými v kapitole I.1.f) tohoto ÚP.

ZELENÁ INFRASTRUKTURA, ÚZEMNÍ SYSTÉM EKOLOGICKÉ STABILITY

Zelená infrastruktura je tvořena systémem sídelní zeleně vymezeným v kapitole I.1.c. a plochami WU, LU a MU, včetně ploch prvků ÚSES vymezených v této kapitole.

ÚP vymezuje prvky ÚSES – regionální biocentrum R_BC₅₂₆ Babiččino údolí, regionální biokoridor R_BK₇₆₉, ~~místní~~ lokální biocentrum L_BC₁ a ~~místní~~ lokální biokoridor L_BK₁ a L_BK₂, které jsou funkční, kromě části regionálního biokoridoru R_BK₇₆₉ a části ~~místního~~ lokálního biokoridoru L_BK₂, jejichž funkčnost je třeba zajistit.

Na plochách prvků ÚSES a v jejich blízkosti je nutné vyloučit činnosti, které by mohly vést k trvalému ochuzení druhové bohatosti, ke snížení ekologické stability a narušení funkčnosti včetně zneprůchodnění nebo přerušení kontinuity ÚSES, umísťování nových

staveb v biocentrech, neprůchodného oplocení nebo ohrazení, umístování nových staveb (kromě dopravní a technické infrastruktury). Při výsadbě a obnově prvků ÚSES používat výhradně původní druhy rostlin odpovídající stanovištním podmínkám, nepřípustná je výsadba rychle rostoucích dřevin pro energetické využití.

PROSTUPNOST KRAJINY

Dopravní prostupnost

Pro účel dopravní prostupnosti bude nadále využívána síť pozemních komunikací, která je akceptována a rozvíjena novými zastavitelnými plochami (DS).

ÚP připouští dotvoření současného systému nemotorové dopravy v rámci všech ploch s rozdílným způsobem využití v celém území městyse.

Biologická prostupnost

Biologická prostupnost území je mírně omezená. Zlepšování prostupnosti bude dosaženo především zajištěním plné funkčnosti všech prvků ÚSES, doplňováním rozptýlené krajinné zeleně a zlepšováním migračních podmínek v tocích.

PROTIEROZNÍ OPATŘENÍ

ÚP připouští opatření tohoto charakteru v celém území městyse.

OCHRANA PŘED POVODŇEMI

ÚP připouští opatření tohoto charakteru v celém území městyse.

REKREACE

Rekreace se připouští ve všech plochách, ve kterých to umožňují jejich podmínky využití.

DOBÝVÁNÍ LOŽISEK NEROSTNÝCH SUROVIN

Plochy pro dobývání ložisek nerostných surovin se v území nevyskytují ani nově nevymezují.

~~CIVILNÍ OCHRANA A HAVARIJNÍ PLÁNOVÁNÍ, OBRANA A BEZPEČNOST STÁTU~~

~~Současný systém civilní ochrany obyvatelstva a havarijního plánování je stabilizován a bude respektován, stejně jako zájmy obrany a bezpečnosti státu v oblasti dopravní a technické infrastruktury.~~

~~V souladu s koncepcí ÚP budou řešeny případné požadavky, které danému území přísluší dle havarijního plánu a krizového plánu Královéhradeckého kraje.~~

I.1.f. Stanovení podmínek pro využití a prostorové uspořádání vymezených ploch s rozdílným způsobem využití s určením převažujícího účelu využití (hlavní využití), pokud je možné jej stanovit, přípustného využití, nepřípustného využití (včetně stanovení, ve kterých plochách je vyloučeno umístování staveb, zařízení a jiných opatření pro účely uvedené v § 18 odst. 5 stavebního zákona), popřípadě stanovení podmíněně přípustného využití těchto ploch a stanovení podmínek prostorového uspořádání, včetně základních podmínek ochrany krajinného rázu

ÚP respektuje současné členění území městyse na stabilizované plochy s rozdílným způsobem využití pokrývající celé řešené území, které dotváří vymezením ploch změn (zastavitelných ploch, transformační plochy přestavby a plochy změny v krajině) a ploch územních rezerv.

ÚP vymezuje tyto základní druhy ploch s rozdílným způsobem využití:

- ~~— plochy smíšené obytné – venkovské (SV);~~
- ~~— plochy občanského vybavení – veřejná infrastruktura (OV);~~
- ~~— plochy občanského vybavení – komerční zařízení malá a střední (OM);~~
- ~~— plochy občanského vybavení – tělovýchovná a sportovní zařízení (OS);~~
- ~~— plochy občanského vybavení – hřbitovy (OH);~~
- ~~— plochy smíšené výrobní (VS);~~
- ~~— plochy dopravní infrastruktury – silniční (DS);~~
- ~~— plochy veřejných prostranství (PV);~~
- ~~— plochy vodní a vodohospodářské (W);~~
- ~~— plochy zemědělské (NZ);~~
- ~~— plochy lesní (NL);~~
- OV – občanské vybavení veřejné,
- OK – občanské vybavení komerční,
- OS – občanské vybavení sport,
- OH – občanské vybavení hřbitovy,
- PU – veřejná prostranství všeobecná,
- SV – smíšené obytné venkovské,
- DS – doprava silniční,
- HU – smíšené výrobní všeobecné,
- WU – vodní a vodohospodářské všeobecné,
- AU – zemědělské všeobecné,
- LU – lesní všeobecné
- MU – smíšené krajinné všeobecné.

Z hlediska časového horizontu využití ploch sledovaného u ploch s rozdílným způsobem využití se jedná o:

- plochy stabilizované (v ploše není navržena změna využití),
- plochy ~~změn~~ (návrhové – (kde je navržena budoucí změna využití – $Z_{\underline{\quad}}$ = zastavitelná plocha, – $P_{\underline{\quad}}$ = transformační plocha přestavby, – $K_{\underline{\quad}}$ = plocha změny v krajině),
- plochy územních rezerv (kde je navržena ochrana pro možný budoucí způsob využití – $R_{\underline{\quad}}$).

ZÁKLADNÍ PODMÍNKY PRO VYUŽITÍ PLOCH S ROZDÍLNÝM ZPŮSOBEM VYUŽITÍ VČETNĚ ZÁKLADNÍCH PODMÍNEK OCHRANY KRAJINNÉHO RÁZU

Na podporu stanovené základní koncepce rozvoje území obce, urbanistické koncepce, koncepce veřejné infrastruktury, koncepce uspořádání krajiny a pro podporu ochrany a rozvoje hodnot území se stanovují tyto podmínky pro využití ploch:

~~ÚP stanovuje pro využití ploch s rozdílným způsobem využití tyto podmínky:~~

~~Plochy občanského vybavení – veřejná infrastruktura (OV)~~

OV – občanské vybavení veřejné

Hlavní využití:

- občanské vybavení (vzdělávání a výchova, sociální služby, péče o rodinu, zdravotní služby, kultura, tělovýchova a sport, veřejná správa, ochrana obyvatelstva, věda a výzkum).

Přípustné využití:

- občanské vybavení (obchodní prodej do 200 m² prodejní plochy, ubytování, stravování, služby),
- bydlení,
- veřejná prostranství,
- sídelní zeleň,
- dopravní a technická infrastruktura,
- nemotorová doprava,
- vodní a vodohospodářské plochy,
- protierozní a protipovodňová opatření.

Nepřípustné využití:

- stavby, zařízení a činnosti nesouvisející s hlavním nebo přípustným využitím.

Podmíněně přípustné využití:

- není stanoveno.

~~Podmínky prostorového uspořádání:~~

- ~~intenzita využití zastavěných stavebních pozemků a stavebních pozemků – max. 70 %.~~

~~Plochy občanského vybavení – komerční zařízení malá a střední (OM)~~

OK – občanské vybavení komerční

Hlavní využití:

- občanské vybavení (obchodní prodej vyjma volného skladování, ubytování, stravování, služby).

Přípustné využití:

- občanské vybavení (vzdělávání a výchova, sociální služby, péče o rodinu, zdravotní služby, kultura, tělovýchova a sport, veřejná správa, ochrana obyvatelstva, věda a výzkum),
- zemědělská výroba,
- bydlení,
- veřejná prostranství,
- sídelní zeleň,
- dopravní a technická infrastruktura,
- nemotorová doprava,
- vodní a vodohospodářské plochy,
- zemědělské plochy,
- protierozní a protipovodňová opatření.

Nepřípustné využití:

- stavby, zařízení a činnosti nesouvisející s hlavním nebo přípustným využitím.

Podmíněně přípustné využití:

- není stanoveno.

~~Podmínky prostorového uspořádání:~~

~~—intenzita využití zastavěných stavebních pozemků—max. 50 %.~~

Plochy občanského vybavení – tělovýchovná a sportovní zařízení (OS)

OS – občanské vybavení sport

Hlavní využití:

- občanské vybavení (tělovýchova a sport).

Přípustné využití:

- občanské vybavení (kultura, ochrana obyvatelstva, stravování, ubytování, služby),
- veřejná prostranství,
- sídelní zeleň,
- dopravní a technická infrastruktura,
- nemotorová doprava,
- zemědělské plochy,
- vodní a vodohospodářské plochy,
- protierozní a protipovodňová opatření.

Nepřípustné využití:

- stavby, zařízení a činnosti nesouvisející s hlavním nebo přípustným využitím.

Podmíněně přípustné využití:

- není stanoveno.

~~Podmínky prostorového uspořádání:~~

~~—intenzita využití zastavěných stavebních pozemků—max. 10 %.~~

Plochy občanského vybavení – hřbitovy (OH)

OH – občanské vybavení hřbitovy

Hlavní využití:

- občanské vybavení (veřejné pohřebiště).

Přípustné využití:

- veřejná prostranství,
- sídelní zeleň (veřejná zeleň),
- technická infrastruktura,
- protierozní a protipovodňová opatření.

Nepřípustné využití:

- stavby, zařízení a činnosti nesouvisející s hlavním nebo přípustným využitím.

Podmíněně přípustné využití:

- není stanoveno.

~~Podmínky prostorového uspořádání:~~

~~—intenzita využití zastavěných stavebních pozemků—max. 70 %.~~

Plochy veřejných prostranství (PV)

PV – veřejná prostranství všeobecná

Hlavní využití:

- veřejná prostranství.

Přípustné využití:

- sídelní zeleň (veřejná zeleň),
- vodní a vodohospodářské plochy,

- dopravní a technická infrastruktura,
- nemotorová doprava,
- protierozní a protipovodňová opatření.

Nepřípustné využití:

- stavby, zařízení a činnosti nesouvisející s hlavním nebo přípustným využitím.

Podmíněně přípustné využití:

- není stanoveno.

~~Podmínky prostorového uspořádání:~~

~~—nejsou stanoveny.~~

Plochy smíšené obytné – venkovské (SV)

SV – smíšené obytné venkovské

Přípustné využití:

~~Hlavní využití:~~

- bydlení,
- rodinná rekreace,
- občanské vybavení (kromě obchodního prodeje nad 200 m² prodejní plochy a hřbitova).

~~Přípustné využití:~~

- výroba a skladování,
- veřejná prostranství,
- sídelní zeleň,
- dopravní a technická infrastruktura,
- nemotorová doprava,
- vodní a vodohospodářské plochy,
- zemědělské plochy,
- protierozní a protipovodňová opatření.

Nepřípustné využití:

- stavby, zařízení a činnosti nesouvisející s ~~hlavním~~ přípustným nebo podmíněně přípustným využitím.

Podmíněně přípustné využití:

- bydlení v plochách Z.1a, Z.1b, Z.3, Z.5, Z.6b, Z.11b, Z.12, Z.1-Z2 do doby průkazu naplnění hygienických limitů hluku z provozu na plochách DS a VS, a to v chráněném venkovním prostoru a v chráněném vnitřním a venkovním prostoru staveb v denní i noční době není stanoveno.

~~Podmínky prostorového uspořádání:~~

- ~~—intenzita využití zastavěných stavebních pozemků a stavebních pozemků max. 60 %;~~
- ~~—regulace výměry min. 1 000 m² „zastavěného stavebního pozemku“ náležejícího jedné stavbě hlavní.~~

Plochy dopravní infrastruktury – silniční (DS)

DS – doprava silniční

Hlavní využití:

- silniční doprava na pozemcích silnic III. třídy a ostatních komunikací,
- dopravní zařízení a vybavení (vyjma garáží).

Přípustné využití:

- veřejná prostranství,
- sídelní zeleň, krajinná zeleň,

- technická infrastruktura,
- nemotorová doprava,
- protierozní a protipovodňová opatření.

Nepřípustné využití:

- stavby, zařízení a činnosti nesouvisející s hlavním nebo přípustným využitím.

Podmíněně přípustné využití:

- není stanoveno.

~~Podmínky prostorového uspořádání:~~

~~—nejsou stanoveny.~~

Plochy smíšené výrobní (VS)

HU – smíšené výrobní všeobecné

Přípustné využití:

~~Hlavní využití:~~

- výroba a skladování (vyjma volného skladování),
- občanské vybavení (vyjma obchodního prodeje nad 200 m² prodejní plochy a hřbitova).

~~Přípustné využití:~~

- ~~—bydlení,~~
- dopravní a technická infrastruktura,
- nemotorová doprava,
- sídelní zeleň (ochranná a izolační zeleň),
- vodní a vodohospodářské plochy,
- protierozní a protipovodňová opatření.

Nepřípustné využití:

- stavby, zařízení a činnosti nesouvisející s ~~hlavním~~ přípustným nebo podmíněně přípustným využitím.

Podmíněně přípustné využití:

- bydlení za podmínky, že součástí záměru bude prokázání splnění požadavků obecně platných právních předpisů kladených na prostředí staveb pro bydlení. není stanoveno.

~~Podmínky prostorového uspořádání:~~

~~—intenzita využití zastavěných stavebních pozemků a stavebních pozemků —max. 70 %.~~

Plochy vodní a vodohospodářské (W)

WU – vodní a vodohospodářské všeobecné

Hlavní využití:

- vodohospodářské využití (stabilizace odtokových poměrů v krajině, akumulace vody, odvádění povrchových vod a hospodaření na vodních plochách).

Přípustné využití:

- dopravní a technická infrastruktura,
- nemotorová doprava,
- sídelní zeleň, krajinná zeleň,
- mokřady,
- ÚSES,
- protierozní a protipovodňová opatření.

Nepřípustné využití:

- stavby, zařízení a činnosti nesouvisející s hlavním nebo přípustným využitím.

Podmíněně přípustné využití:

- není stanoveno.

~~Podmínky prostorového uspořádání:~~

- ~~— nejsou stanoveny.~~

Plochy zemědělské (NZ)

AU – zemědělské všeobecné

Hlavní využití:

- zemědělské využití.

Přípustné využití:

- dopravní a technická infrastruktura,
- nemotorová doprava,
- sídelní zeleň, krajinná zeleň,
- vodní a vodohospodářské plochy, mokřady,
- ÚSES,
- protierozní a protipovodňová opatření.

Nepřípustné využití:

- stavby, zařízení a činnosti nesouvisející s hlavním nebo přípustným využitím.

Podmíněně přípustné využití:

- není stanoveno.

~~Podmínky prostorového uspořádání:~~

- ~~— nejsou stanoveny.~~

Plochy lesní (NL)

LU – lesní všeobecné

Hlavní využití:

- plnění funkcí lesa.

Přípustné využití:

- dopravní a technická infrastruktura,
- nemotorová doprava,
- vodní a vodohospodářské plochy, mokřady,
- ÚSES,
- protierozní a protipovodňová opatření.

Nepřípustné využití:

- stavby, zařízení a činnosti nesouvisející s hlavním nebo přípustným využitím.

Podmíněně přípustné využití:

- není stanoveno.

~~Podmínky prostorového uspořádání:~~

- ~~- nejsou stanoveny.~~

MU – smíšené krajinné všeobecné

Přípustné využití:

- zeleň krajinná,
- vodní a vodohospodářské plochy, mokřady,
- protierozní a protipovodňová opatření,
- ÚSES.
- dopravní a technická infrastruktura,
- nemotorová doprava.

Nepřípustné využití:

- stavby, zařízení a činnosti nesouvisející s přípustným využitím.
- Podmíněně přípustné využití:
- není stanoveno.

PODMÍNKY PROSTOROVÉHO USPOŘÁDÁNÍ, VČETNĚ ZÁKLADNÍCH PODMÍNEK OCHRANY KRAJINNÉHO RÁZU A CHARAKTERU ÚZEMÍ

DOPLŇUJÍCÍ PODMÍNKY PRO VYUŽITÍ VYBRANÝCH PLOCH S ROZDÍLNÝM ZPŮSOBEM VYUŽITÍ VČETNĚ DOPLŇUJÍCÍCH PODMÍNEK OCHRANY KRAJINNÉHO RÁZU

Na podporu stanovené urbanistické koncepce, koncepce uspořádání krajiny a pro podporu ochrany a rozvoje hodnot území se stanovují, v členění dle ploch či jejich skupin, tyto podmínky prostorového uspořádání, včetně základních podmínek ochrany krajinného rázu a charakteru území:

- podmínky prostorového uspořádání:
 - intenzita využití ploch OV – max. 70 %,
 - ploch OK – max. 50 %,
 - ploch OS – max. 10 %,
 - ploch OH – max. 70 %,
 - ploch SV – max. 60 %,
 - ploch HU – max. 70 %,
- regulace výměry ploch SV – min. 1 000 m² „zastavěného stavebního pozemku“
náležejícího jedné stavbě hlavní, v ploše Z.1-Z3 min. 3 000 m²,
- srážkové vody z ploch určených pro novou zástavbu budou před svedením do kanalizace a vodního toku vsakovány nebo zadržovány v rámci dané plochy,
 - ~~v zastavitelných plochách, které zasahují do vzdálenosti 50 m od okraje lesa, budou stavby umístěny nejbližší 25 m od tohoto okraje,~~
- ~~plochy změn s funkčním využitím bydlení vymezené v návaznosti na plochy dopravní infrastruktury (DS) užívané jako silnice III. třídy a plochy pro výrobu (VS) jsou podmíněně vhodné pro bydlení do doby průkazu naplnění hygienických limitů hluku z provozu na plochách DS a VS, a to v chráněném venkovním prostoru a v chráněném vnitřním a venkovním prostoru staveb v denní i noční době,~~
 - ~~v ploše Z.2-Z1 (SV) se připouští umístění nejvýše 7 staveb hlavních,~~
 - ~~v ploše Z.10b (SV) musí být v rámci navazujících řízení vymezena 1 plocha veřejného prostranství o rozloze nejméně 5 % z výměry této plochy, a to bez plochy pozemních komunikací,~~
- v částech stabilizovaných ploch zasahujících do vzdálenosti 50 m (OP) od hranice ZCHÚ (NPP) se nepřipouští umístování staveb pro obchodní prodej do 200 m² prodejní plochy a pro výrobu a skladování,
- v části plochy Z.10b (SV) zasahující do OP NPP se nepřipouští umístování staveb,
 - ~~využití částí ploch smíšených výrobních pro bydlení se připouští po prokázání kvality prostředí umožňující tento způsob využití,~~
- podmínkou využití plochy Z.14 (VS) je realizace sídelní zeleně (ochranné a izolační) v rozsahu min. 20 % celkové výměry při hranicích se stabilizovanou plochou (SV) a zastavitelnou plochou Z.1b (SV),

- ~~— nemotorová doprava se přípouští ve všech plochách s rozdílným způsobem využití kromě ploch občanského vybavení (hřbitova),~~
- ~~— v plochách nezastavěného území se vylučuje umístování staveb, zařízení a jiných opatření pro účely těžby,~~
- do projektových dokumentací jednotlivých záměrů zahrnout jejich začlenění do sídel a krajiny (jednotlivé záměry budou respektovat charakter a strukturu zástavby, výškovou hladinu nejbližší okolní zástavby a harmonické měřítko) a navrhnout ozelenění,
- inženýrské sítě přednostně umísťovat pod zem,
- při výstavbě budov i výsadbě zeleně dbát na zachování tradičních a tvorbu nových výhledů a průhledů, zejména na výškové dominanty městyse,
- v ZÚ a v zastavitelných plochách se na ~~střechách budov budovách~~ nevyklučuje umístování ~~fotovoltaických~~ systémů využívajících sluneční energii,
- zvyšovat pestrost krajiny, zejména obnovou a doplňováním krajinné zeleně,
- ~~— zvyšovat prostupnost krajiny rozšiřováním a obnovou cestní sítě,~~
- ~~v ploše Z3-Z1 bude umístěna 1 stavba hlavní a nejvýše 1 stavba doprovodná charakteru budovy.~~

Stanovení ploch, ve kterých je vyloučeno umístování staveb, zařízení a jiných opatření pro účely uvedené v § 18 odst. 5 122 stavebního zákona

Povolení trvalých i dočasných staveb a zařízení podle § 122 odst. 1 stavebního zákona ÚP výslovně vylučuje v nezastavěném území v plochách, které jsou součástí NPP Babiččino údolí a jejího OP. ÚP vylučuje z ploch NPP Babiččino údolí a jejího OP trvalé i dočasné stavby pro všechny účely v § 18 uvedené.

I.1.g. Vymezení veřejně prospěšných staveb, veřejně prospěšných opatření, staveb a opatření k zajišťování obrany a bezpečnosti státu a ploch pro asanaci, ~~pro které lze práva k pozemkům a stavbám vyvlastnit~~

ÚP nevymezuje veřejně prospěšné stavby, pro které lze práva k pozemkům a stavbám vyvlastnit.

ÚP vymezuje toto veřejně prospěšné opatření, pro které lze práva k pozemkům a stavbám vyvlastnit:

VU.1 ÚSES – regionální biokoridor (RBK.769), k.ú. Žernov u České Skalice.

ÚP nevymezuje veřejně prospěšné stavby a opatření k zajišťování obrany a bezpečnosti státu ani plochy pro asanaci.

~~I.1.h) Vymezení veřejně prospěšných staveb a veřejných prostranství, pro které lze uplatnit předkupní právo, s uvedením, v čí prospěch je předkupní právo zřizováno, parcelních čísel pozemků, názvu katastrálního území a případně dalších údajů podle § 8 katastrálního zákona~~

~~ÚP nevymezuje žádné veřejně prospěšné stavby ani veřejná prostranství, pro které lze uplatnit předkupní právo.~~

~~I.1.i) Stanovení kompenzačních opatření podle § 50 odst. 6 stavebního zákona~~

~~ÚP nestanovuje žádná kompenzační opatření.~~

~~I.1.jl.2.c. Vymezení ploch a koridorů územních rezerv a stanovení možného budoucího využití, včetně podmínek pro jeho prověření~~

ÚP vymezuje následující plochy územních rezerv v členění dle uvažovaného způsobu využití:

~~Plochy smíšené obytné – venkovské (SV)~~

SV – smíšené obytné venkovské

R₂

~~Plochy dopravní infrastruktury – silniční (DS)~~

DS – doprava silniční

R₄

ÚP stanovuje především tyto podmínky pro prověření jejich budoucího využití:

- prokázání potřeby vymezení dalších zastavitelných ploch pro bydlení (SV) pro R₂;
- prokázání potřeby samostatně vymezené plochy pro parkoviště při zohlednění hodnot a limitů území pro R₄;
- přínos pro udržitelný rozvoj území pro R₂, R₄.

I.2.k. Vymezení definic pojmů, které nejsou definovány ve stavebním zákoně nebo v jiných právních předpisech

V tomto ÚP se rozumí:

hlavním využitím převažující účel využití plochy, tedy účel plošně zahrnující více než 50 % rozlohy vymezené plochy, jehož realizaci ÚP nepodmiňuje splněním specifické podmínky,

nemotorovou dopravou všechny druhy dopravy nevyužívající motorový pohon – tedy doprava pěší, cyklistická, lyžařská a hipodoprava, včetně bezmotorové dopravy vodní,

obchodním prodejem prodej zboží v maloobchodním zařízení zahrnujícím prodejní plochy zastřešené i nezastřešené, včetně souvisejících administrativních a technických provozů (kanceláře, šatny, sklady, komunikace uvnitř budov apod.),

podmíněně přípustným využitím takový účel využití plochy, jehož realizaci ÚP podmiňuje splněním specifické podmínky,

podmínkami prostorového uspořádání

- intenzita využití = největší přípustný podíl rozlohy „budoucí zastavěné plochy pozemku“ na rozloze „zastavěného stavebního pozemku“ (současného či budoucího), udaný v %,

- regulace výměry = nejmenší přípustná rozloha „budoucího zastavěného stavebního pozemku“.

přípustným využitím takový účel využití plochy, jehož realizaci ÚP nepodmiňuje splněním specifické podmínky,

rekreací, cestovním ruchem aktivní či pasivní trávení volného času směřující k obnově těla nebo mysli, pobyty turistů v území vyvolané jeho poznáváním nebo rekreací v něm, včetně činností s nimi souvisejícími či jimi vyvolanými,

rekreací rodinnou rekreace ve stavbách pro rodinnou rekreaci nebo pro bydlení,

službami (bez přívlastku „sociální“ či „zdravotní“) hospodářské činnosti uspokojující určitou individuální potřebu, hrazené ze soukromých zdrojů, jejichž výsledkem je užitečný efekt v případě služeb nevýrobního charakteru či výrobek v případě služeb výrobního charakteru,

využitím možnost umístění staveb, zařízení a jiných opatření pro stanovený účel v předemtné ploše, a to včetně staveb, které s nimi bezprostředně souvisejí, a včetně oplocení (v závorce v případě potřeby uveden taxativní výčet přípustných či vyloučených účelů),

způsobem využití nesouvisejícím s hlavním, přípustným nebo podmíněně přípustným využitím, takový účel využití, který není hlavním, přípustným nebo podmíněně přípustným využitím vyvolán nebo nepodmiňuje jeho realizaci nebo plnohodnotnou existenci (vyvolané jsou převážně přeložky inženýrských sítí, podmiňující je převážně nezbytná dopravní a technická infrastruktura nebo přípojky na ní).

I.1.k) Údaje o počtu listů územního plánu a počtu výkresů grafické části

~~Textová část ÚP má celkem 9 listů oboustranně tištěného textu.~~

~~Grafická část obsahuje 4 výkresy:~~

~~I.2.a. — Výkres základního členění území ————— 1 : 5 000,~~

~~I.2.b.1. — Hlavní výkres ————— 1 : 5 000,~~

~~I.2.b.2. — Výkres koncepce technické infrastruktury ————— 1 : 5 000,~~

~~I.2.c. — Výkres veřejně prospěšných staveb, opatření a asanací ————— 1 : 5 000.~~

Poučení


Proti Změně č. 4 Územního plánu Žernov vydané formou opatření obecné povahy nelze podat opravný prostředek (§ 173 odst. 2 zákona č. 500/2004 Sb., správní řád, ve znění pozdějších předpisů).

.....
razítko městyse

.....
Mgr. Olga Mařáčková
místostarostka městyse Žernov

.....
Mgr. Libor Mojžíš
starosta městyse Žernov

Toto opatření obecné povahy nabývá účinnosti patnáctým dnem po doručení veřejné vyhlášky.

HLAVNÍ PROJEKTANT – ODPOVĚDNÝ ZÁSTUPCE ZHOTOVITELE		PROJEKTANT	ZHOTOVITEL
Ing. arch. Miroslav Baťa, ČKA č. 05353		kolektiv zhotovitele	IČ 01807935
OBJEDNATEL/ POŘIZOVATEL	KRAJ	MĚSTYS	 Opletalova 1626/36, 110 00 Praha 1
Městys Žernov/ Městský úřad Náchod	Královéhradecký	Žernov	Projektové středisko Hradec Králové Sušilova 1528/1, Pražské Předměstí 500 02 Hradec Králové
Územní plán Žernov Odůvodnění Změny č. 4			ZAKÁZKOVÉ ČÍSLO 03806542
			ÚČELOVÝ STUPEŇ ÚPD
			FORMÁT A4
			PROFESE URB
			DATUM 04/2026
Textová část			MĚŘÍTKO - - - -
			ČÍSLO II.1., II.2., II.3.