








# ÚZEMNÍ PLÁN ŘÍKOV

## VÝKRES ZÁKLADNÍHO ČLENĚNÍ ÚZEMÍ

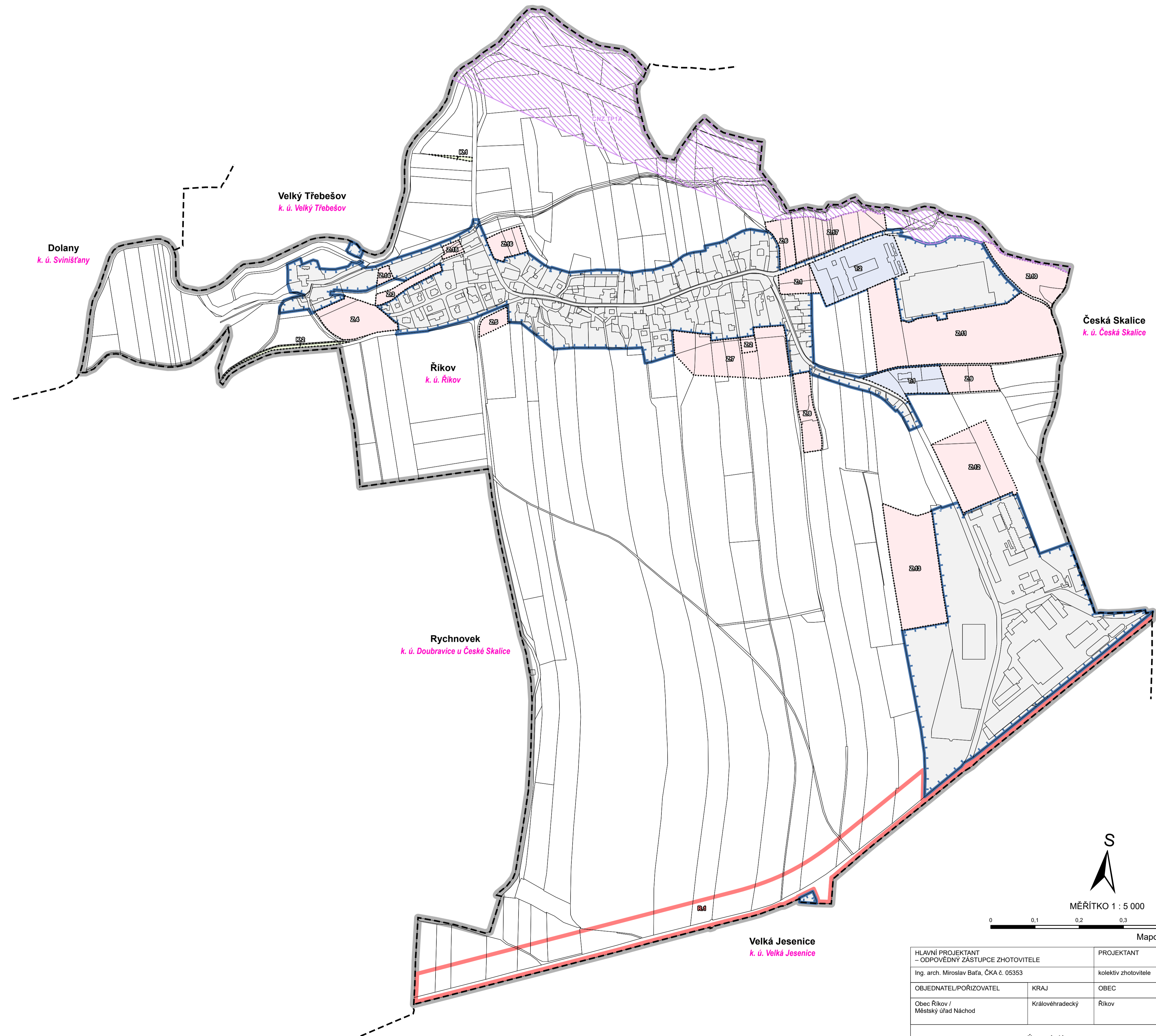
### ZÁKLADNÍ ČLENĚNÍ ÚZEMÍ

-  řešené území
-  hranice obcí (shodné s hranicemi katastrálních území)
-  zastavěné území
-  zastavitelná plocha
-  transformační plocha
-  plocha změny v krajině
-  územní rezerva

### PŘEKRYVNÁ ZNAČENÍ

KORIDORY NAD PLOCHAMI S ROZDÍLNÝM ZPŮSOBEM VYUŽITÍ

-  koridor VTL plynovodu



MĚŘÍTKO 1 : 5 000



Mapový podklad: katastrální mapa ČÚZK ©

HLAVNÍ PROJEKTANT – ODPOVĚDNÝ ZÁSTUPCE ZHOTOVITELE Ing. arch. Miroslav Baťa, ČKA č. 05353		PROJEKTANT kolektiv zhotovitele	ZHOTOVITEL IČ 01807935 
OBJEDNATEL/PORIZOVATEL Obec Říkov / Městský úřad Náchod	KRAJ Královéhradecký	OBEC Říkov	Opletalova 1626/36, 110 00 Praha 1 Projektové středisko Hradec Králové Sušilova 1528/1, Pražské Předměstí 500 02 Hradec Králové
Územní plán Říkov		ZAKÁZKOVÉ ČÍSLO 03762414	UČELOVÝ STUPEŇ ÚPD
		FORMÁT 594 x 841 mm	PROFESE URB
NÁVRH		DATUM 09/2025	MĚŘÍTKO 1 : 5 000
Výkres základního členění území		ČÍSLO 1.3.a.	