




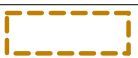








-  SPRÁVNÍ ÚZEMÍ OBCE
-  SILNICE I. TŘÍDY
-  SILNICE II. TŘÍDY
-  NADZEMNÍ VEDENÍ VN
-  RADIORELÉOVÁ TRASA
-  NKP
-  NATURA 2000 – EVL
-  NÁRODNÍ PŘÍRODNÍ REZERVACE
-  NADREGIONÁLNÍ BIODORIDOR
-  REGIONÁLNÍ BIODORIDOR
-  REGIONÁLNÍ BIOCENTRUM
-  OCHRANNÉ PÁSMO NKP

ÚP LHOTA POD HOŘIČKAMI

ŠIRŠÍ VZTAHY

POŘIZOVATEL: MÚ NÁCHOD

DATUM: 11/2025

ZPRACOVATEL: ING.ARCH.MILAN VOJTĚCH

MĚŘÍTKO 1:50 000