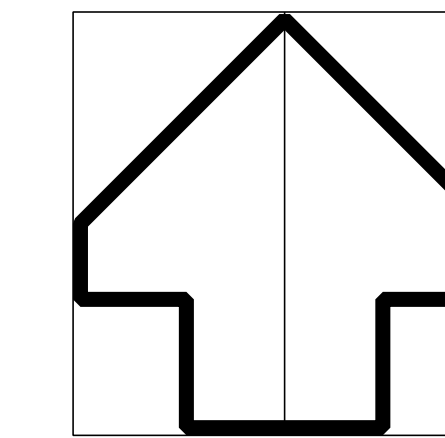


# ZMĚNA č.1 ÚZEMNÍHO PLÁNU ŽDÁRKY

1 : 5 000



UVEDENÍ DO SOULADU S JEDNOTNÝM STANDARDEM

07/2024

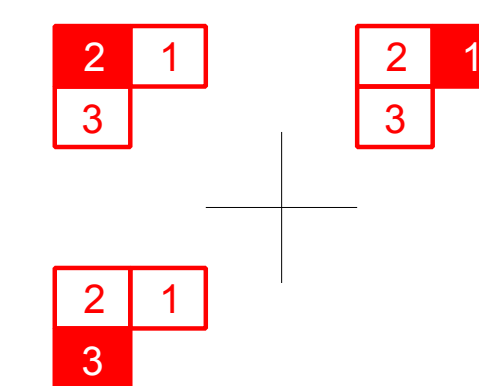
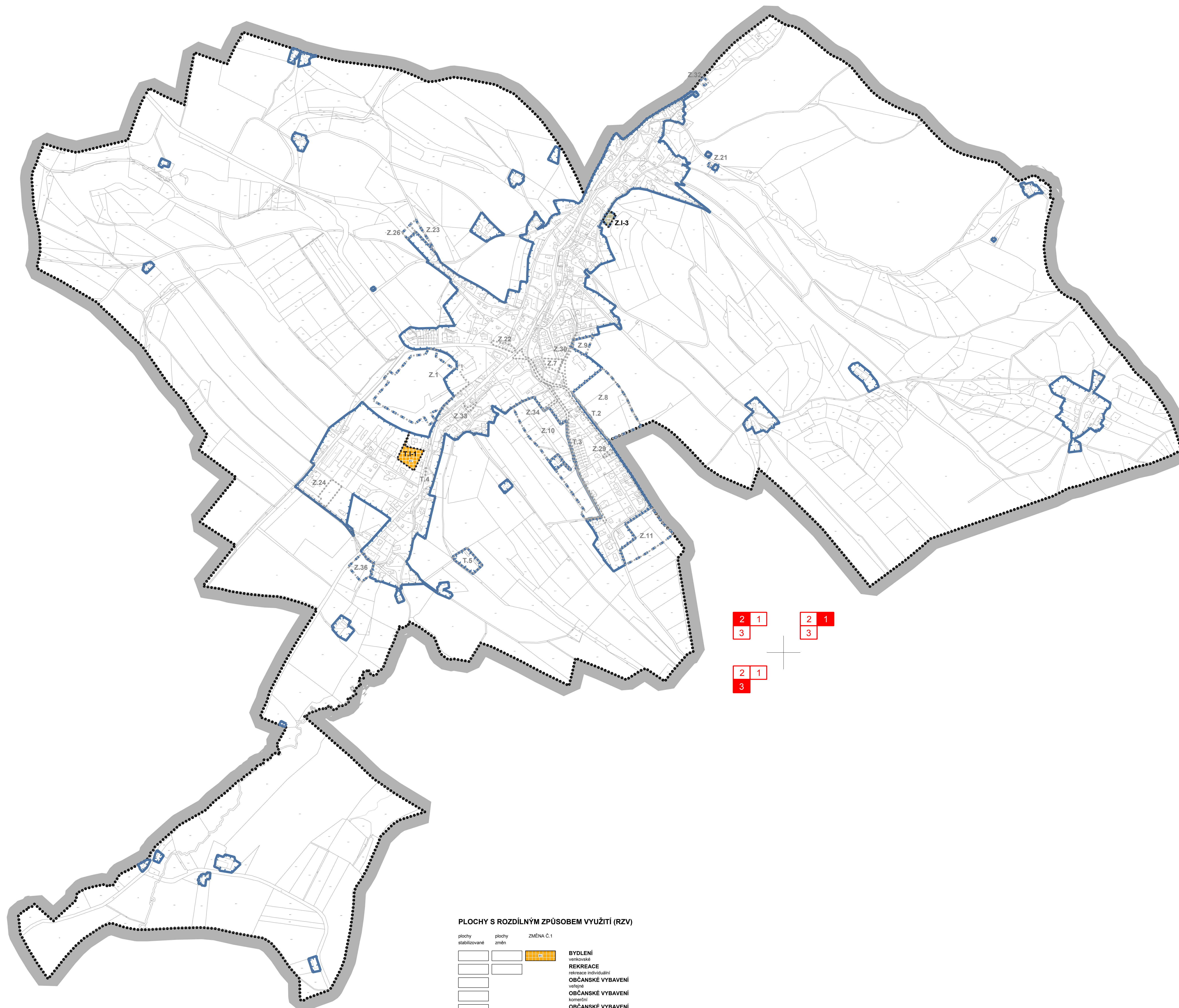
## 3.b HLAVNÍ VÝKRES

ZPRACOVATEL ÚZEMNÍHO PLÁNU OBCE :  
Ing. arch. Karel Novotný, Brožíkova 1684, Hradec Králové 12

ZPRACOVATELÉ ZMĚNY č.1 A UVEDENÍ DO SOULADU S JEDNOTNÝM STANDARDEM

Ing. arch. Roman Žatecký, Dělnická II / 212, 542 01 Žacléř  
IČ: 14532255  
tel.: 604931536, e-mail: roman.zatecky@email.cz

a  
Ing. arch. Pavel Tomek Trutnov 541 01, Havlíčkova 13  
IČ: 11602961  
tel.: 605501307, e-mail: tomek1@volny.cz



### PLOCHY S ROZDILNÝM ZPŮSOBEM VYUŽITÍ (RZV)

plochy stabilizované	plochy změn	ZMĚNA Č.1	
			<b>BYDLENÍ</b> verškovské
			<b>REKREACE</b> rekreační individuální
			<b>OBČANSKÉ VYBAVENÍ</b> veřejné
			<b>OBČANSKÉ VYBAVENÍ</b> komerční
			<b>OBČANSKÉ VYBAVENÍ</b> sportovní
			<b>OBČANSKÉ VYBAVENÍ</b> hřbitovní
			<b>SMÍŠENÉ OBYTNÉ</b> verškovské
			<b>VEŘEJNÁ PROSTRANSTVÍ</b> všeobecná
			<b>ZELEŇ</b> všeobecná
			<b>ZELEŇ</b> parky a parkové upravené plochy
			<b>ZELEŇ</b> ochranná a lezební
			<b>DOPRAVA</b> silniční
			<b>DOPRAVA</b> místní
			<b>TECHNICKÁ INFRASTRUKTURA</b> všeobecná
			<b>TECHNICKÁ INFRASTRUKTURA</b> nakládání s odpady
			<b>VÝROBA</b> všeobecná
			<b>VÝROBA</b> zemědělská a lesnická
			<b>VODNÍ A VODOHOSPODÁŘSKÉ</b> všeobecné
			<b>ZEMĚDĚLSKÉ</b> pole
			<b>ZEMĚDĚLSKÉ</b> trvalé travní porosty
			<b>LESNÍ</b> všeobecné
			<b>PŘÍRODNÍ</b> všeobecné

### LEGENDA

STAV	STAV	ZMĚNA Č.1	
			<b>HRANICE ŘEŠENÉHO ÚZEMÍ</b>
			<b>HRANICE KATASTRU</b>
			<b>ZASTAVĚNÉ ÚZEMÍ</b>
			<b>ZASTAVITELNÉ ÚZEMÍ</b>
			<b>ZASTAVITELNÉ PLOCHY</b>
			<b>PLOCHY PŘESTAVBY</b>