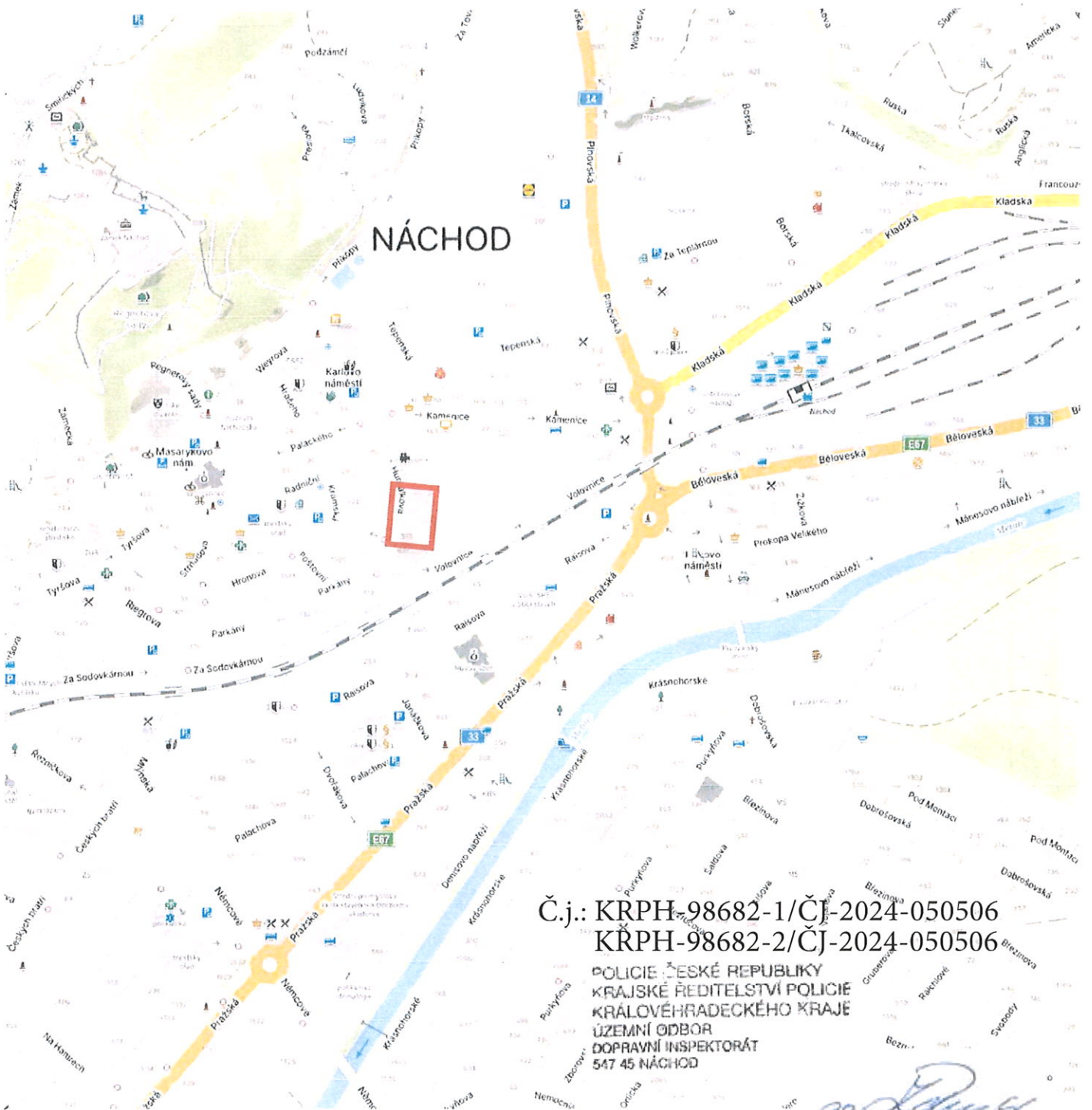


Situace s vyznačením místa prací




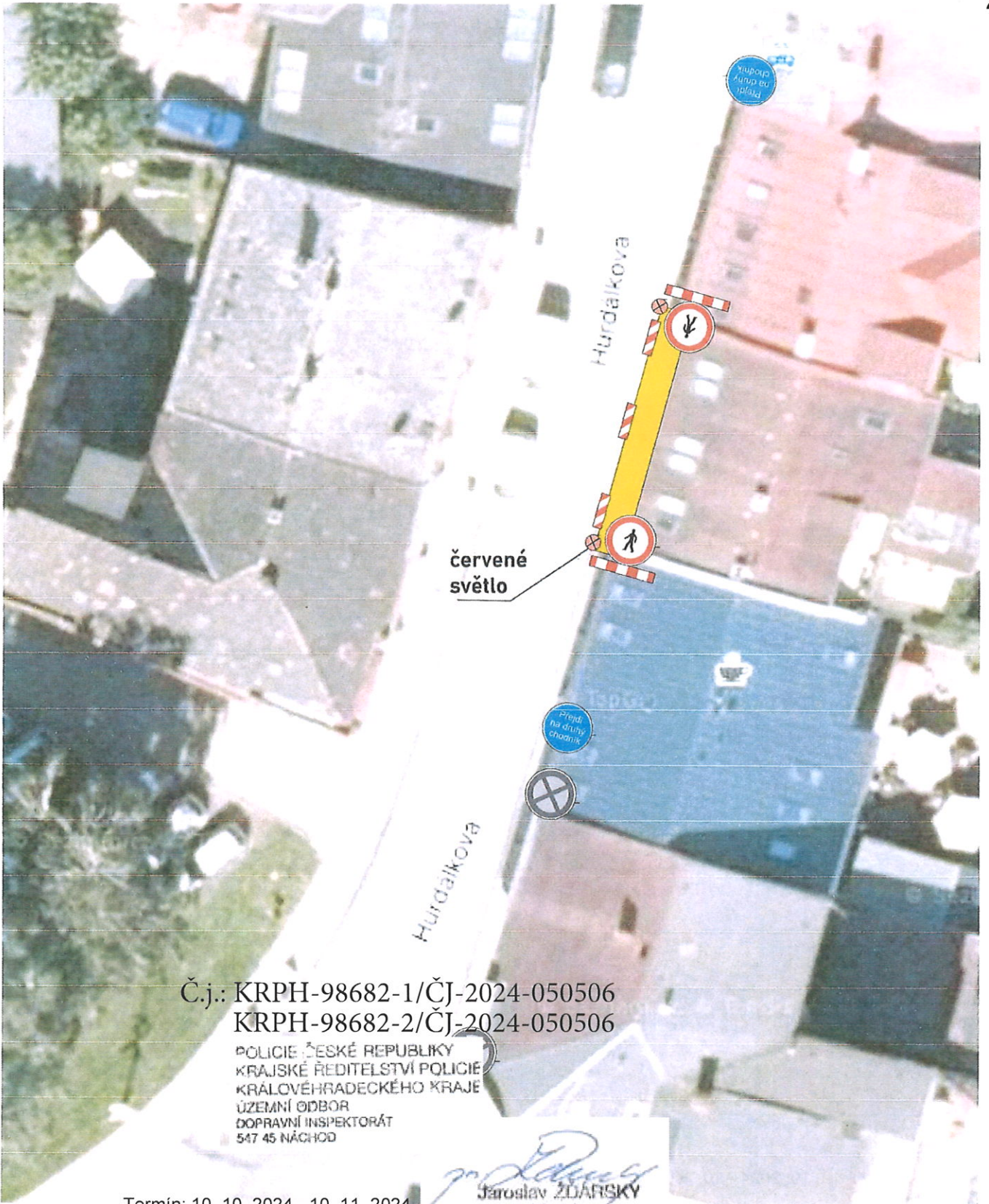
Č.j.: KRPH-98682-1/ČJ-2024-050506
 KRPH-98682-2/ČJ-2024-050506

POLICIE ČESKÉ REPUBLIKY
 KRAJSKÉ ŘEDITELSTVÍ POLICIE
 KRÁLOVÉHRADSKÉHO KRAJE
 ÚZEMNÍ ODBOR
 DOPRAVNÍ INSPEKTORÁT
 547 45 NÁCHOD

Jaroslav ZDÁRSKÝ
 Jaroslav ZDÁRSKÝ
 284081

Termín: 10. 10. 2024 - 10. 11. 2024

AKCE:	Náchod, ul. Hurdálkova 357 - zábor pro lešení	 DOPRAVNÍ ZNAČENÍ NÁCHOD	
INVESTOR:		DATUM:	10/2024
OBSAH:	NÁVRH DIO STAVBY	STUPEŇ:	
ZHOTOVITEL:			




Č.j.: KRPH-98682-1/ČJ-2024-050506
 KRPH-98682-2/ČJ-2024-050506

POLICIE ČESKÉ REPUBLIKY
 KRAJSKÉ ŘEDITELSTVÍ POLICIE
 KRÁLOVÉHRADECKÉHO KRAJE
 ÚZEMNÍ ODBOR
 DOPRAVNÍ INSPEKTORÁT
 547 45 NÁCHOD


Jaroslav ZDARSKÝ
 Jaroslav ZDARSKÝ
 284081

Termín: 10. 10. 2024 - 10. 11. 2024

AKCE:	Náchod, ul. Hurdalkova 357 - zábor pro lešení		 DOPRAVNÍ ZNAČENÍ NÁCHOD
INVESTOR:	DATUM:	10/2024	
OBSAH:	NÁVRH DIO STAVBY		STUPEŇ:
ZHOTOVITEL:			

Zvláštní užívání místní komunikace ul. Hurdálkova, Náchod

Informace o pozemku	
Parcelní číslo:	1922/2
Obec:	Náchod [573868]
Katastrální území:	Náchod [701262]
Číslo LV:	10001
Výměra [m ²]:	1467
Typ parcely:	Parcela katastru nemovitostí
Mapový list:	DKM
Určení výměry:	Graficky nebo v digitalizované mapě
Způsob využití:	ostatní komunikace
Druh pozemku:	ostatní plocha
Vlastníci, jiní oprávnění	
Vlastnické právo	
MĚSTO NÁCHOD	

AKCE:	Náchod, ul. Hurdálkova 357 - zábor pro lešení	 DOPRAVNÍ ZNAČENÍ NÁCHOD
INVESTOR:		DATUM: 10/2024
OBSAH:	NÁVRH DIO STAVBY	STUPEŇ:
ZHOTOVITEL:		

Termín: 10. 10. 2024 - 10. 11. 2024



