



evropský
sociální
fond v ČR



EVROPSKÁ UNIE



OPERAČNÍ PROGRAM
LIDSKÉ ZDROJE
A ZAMĚSTNANOST

PODPORUJEME
VAŠI BUDOUCNOST
www.esfcr.cz

Kontaktní osoba:

Ing. Marek Pavlík, Ph.D.

Mobil: +420 602 578 508

E-mail: pavlik@mc-triton.cz

**NÁZEV PROJEKTU: ZVÝŠENÍ KVALITY VEŘEJNÝCH SLUŽEB V NÁCHODĚ
V RÁMCI OPERAČNÍHO PROGRAMU LIDSKÉ ZDROJE A ZAMĚSTNANOST**

Registrační číslo projektu CZ. 1.04/4.1.01/89.00007

STRATEGICKÝ PLÁN ROZVOJE MĚSTA NÁCHOD

PRAHA, 2013



OBSAH

1	ÚVOD	3
2	ANALYTICKÁ ČÁST	8
1.1	ANALÝZA STÁVAJÍCÍHO STRATEGICKÉHO PLÁNU REGIONU NÁCHODSKO A ROZVOJOVÉHO POTENCIÁLU MĚSTA	8
1.1.1	Analýza stávajícího strategického plánu regionu Náchodsko	8
1.1.2	Analýza rozvojového potenciálu	27
1.1.3	Analýza vyšších strategických dokumentů	28
1.2	SOCIÁLNĚ EKONOMICKÁ ANALÝZA (TZV. PROFIL MĚSTA)	31
1.2.1	Doprava	31
1.2.2	Životní prostředí	56
1.2.3	Technická infrastruktura	76
1.2.4	Krizové řízení	81
1.2.5	Bydlení a nebytové prostory, fyzické uspořádání zástavby	83
1.2.6	Požadavky vyplývající z územně plánovací dokumentace	101
1.2.7	Památková péče	118
1.2.8	Ekonomika	124
1.2.9	Hospodaření města	142
1.2.10	Cestovní ruch	154
1.2.11	Mezinárodní spolupráce	176
1.2.12	Zdravotnictví	177
1.2.13	Sociální služby	188
1.2.14	Školství	217
1.2.14.1	Kultura a společenský život	233
1.2.15	Sport	260
1.2.16	Demografie	278
1.3	DOTAZNÍKOVÉ ŠETŘENÍ MEZI MÍSTNÍMI OBYVATELI	284
1.4	SEZNAM ZKRATEK	300
1.5	SEZNAM ZDROJŮ	301
1.6	PŘÍLOHY	302
1.6.1	Přehled základních sídelních jednotek	302
2	SEZNAM OBRÁZKŮ	312
3	SEZNAM TABULEK	315
4	SEZNAM GRAFŮ	322



1 ÚVOD

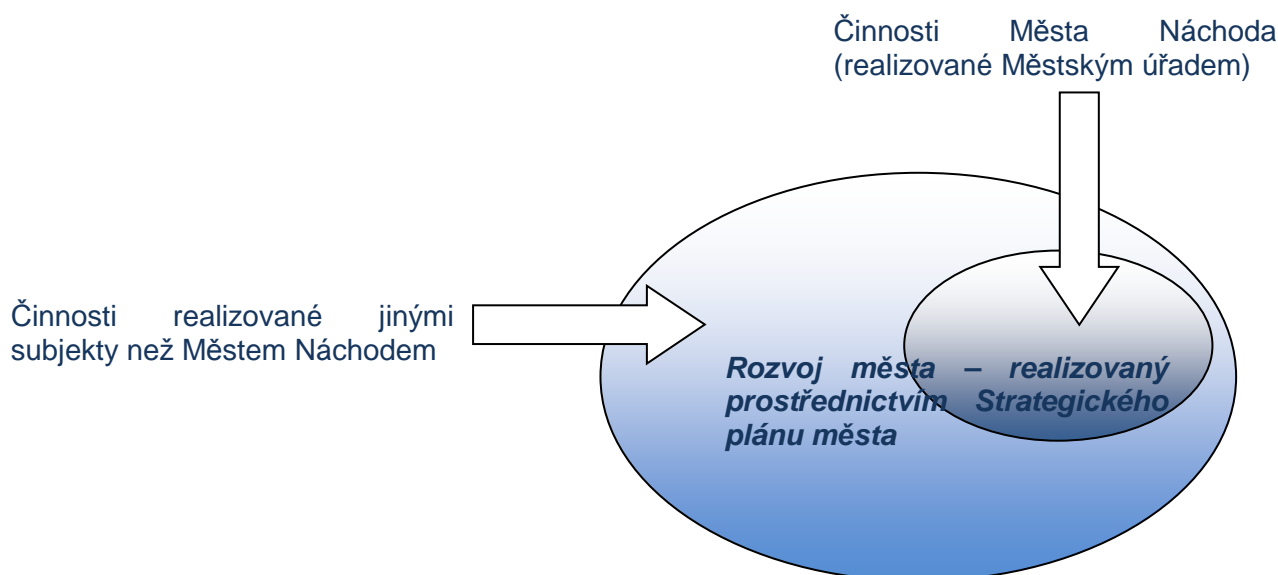
Strategický plán rozvoje města Náchod vznikl v rámci realizace projektu „Zvýšení kvality veřejných služeb v Náchodě“, reg. č. CZ.1.04/4.1.01/89.00007, který je financován z Evropského sociálního fondu a státního rozpočtu ČR prostřednictvím Operačního programu Lidské zdroje a zaměstnanost.

Plán je vytvořen s výhledem na 15-20 let a jeho součástí je i akční plán na období cca 1 – 2 let. Strategický plán rozvoje města navazuje na stávající rozvojové dokumenty. Strategický plán je vypracováván ve spolupráci s vybranými členy samosprávy a zaměstnanci úřadu, navíc bude proveden průzkum spokojenosti a názorový průzkum občanů.

Účelem není podat úplný a vyčerpávající popis služeb, organizací a prvků fyzického prostředí v jednotlivých sledovaných oblastech. Takovým účelům slouží územně analytické podklady a evidence městského úřadu a dalších veřejných subjektů působících na území města. Účelem předkládaného strategického plánu je především identifikovat problémové okruhy v jednotlivých oblastech, případně pojmenovat a využít potenciál města a jeho území.

Na úvod dokumentu je nezbytné zdůraznit, že strategický plán města nelze, jak se často děje, zaměřovat se strategií Města jako právního subjektu (činnosti Města pak zajišťuje městský úřad), ale je nutné mu rozumět jako strategickému plánu území města, a to z toho důvodu, že k dosahování rozvoje území (což je primární cíl každého takového strategického dokumentu) přispívá nejen činnost Města, ale řady dalších organizací (organizace zřizované krajem či městem), nestátních neziskových organizací, podnikatelskými subjekty a dalšími subjekty – viz přiložené schéma.

Obr. 1. Schéma souvislostí strategického plánu města



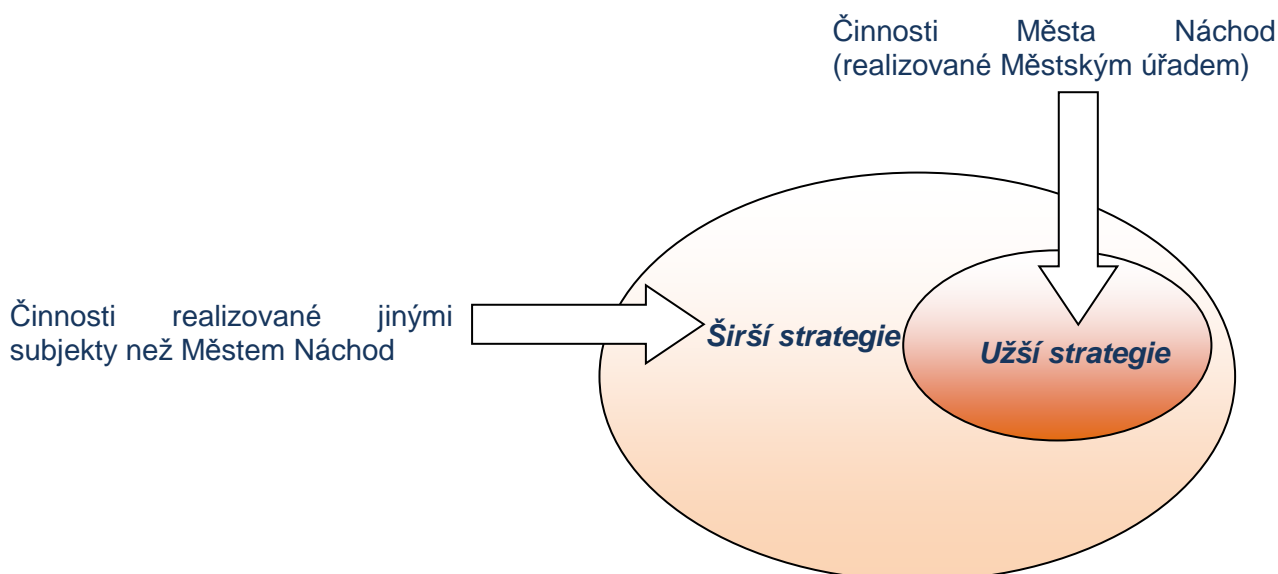
Strategický plán proto obsahuje užší strategii realizovanou Městem. Tato strategie může být vyhodnocována, protože Město jako nositel strategie má nad těmito činnostmi přímou kontrolu.

Současně bude plán obsahovat také doporučení, nebo lépe řečeno širší strategii, která může být realizovaná všemi subjekty působícími na území města. Tato širší část strategie je v dokumentu obsažena proto, že předpokládáme, že řada projektů, které jí budou naplňovat, bude realizována prostřednictvím dotačních titulů, zejména strukturálních fondů EU. Poskytování prostředků prostřednictvím těchto nástrojů vyžaduje s ohledem na příslušnou legislativu Evropského společenství a České republiky strategický přístup k území. Pro odůvodnění nezbytnosti realizace projektů a jejich odůvodnění v žádostech o dotaci je třeba, aby území města disponovalo strategickým dokumentem, na základě kterého bude moci

- a) žadatel argumentovat nezbytností projekt realizovat
- b) a na jehož základě rovněž bude moci poskytovatel dotace nezbytnost projektu adekvátně posoudit.

Tuto širší strategii nemůže ale přímo město ovlivnit, a z tohoto důvodu u ní nebudou ani stanoveny měřitelné cíle.

Obr. 2. Schéma užší a širší strategie města

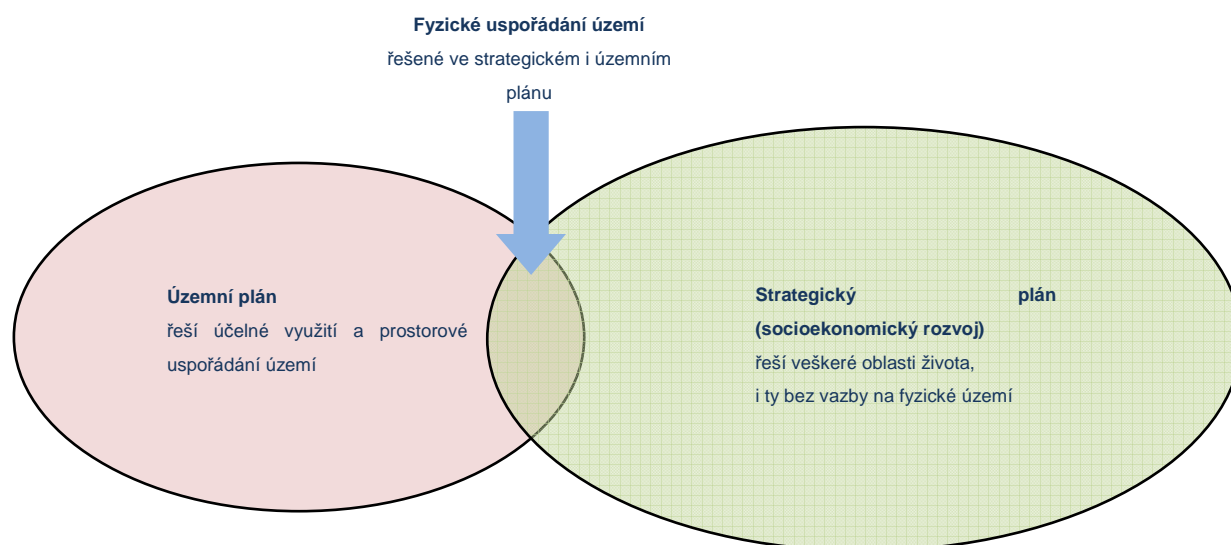


Tab. 1. Vztah územního a strategického plánování

Dokument	Opora v legislativě	Vymezení dle zákona
Územní plán	Zákon č. 186/2006 Sb.	Dle § 18 zákona 183/2006 Sb. územní plánování zajišťuje předpoklady pro udržitelný rozvoj území soustavným a komplexním řešením účelného využití a prostorového uspořádání území s cílem dosažení obecně prospěšného souladu veřejných a soukromých zájmů na rozvoji území. Za tím účelem sleduje společenský a hospodářský potenciál rozvoje. Z definice územního plánování dané zákonem vyplývá, že zejména územně plánovací dokumentace bude stanovovat podmínky pro takové uspořádání území, kterého může být cílenými stavebními úpravami v území dosaženo i v relativně vzdálené budoucnosti. Územní plánování b mělo podmínky využití území stanovovat tak, aby v budoucnu bylo možné např. budovat obecně prospěšné stavby.
Strategický plán	Zákon č. 128/200 Sb.	Zastupitelstvo obce je schvalovat program rozvoje obce.

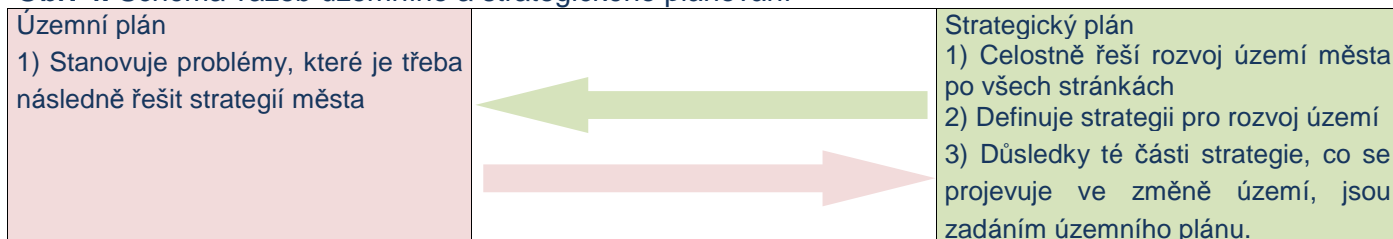
Zdroj: M.C.TRITON, spol. s r. o.

Zásadní vztah obou dokumentů je zobrazen na schématu na přiloženém obr.

Obr. 3. Schéma souvislostí územního a strategického plánování


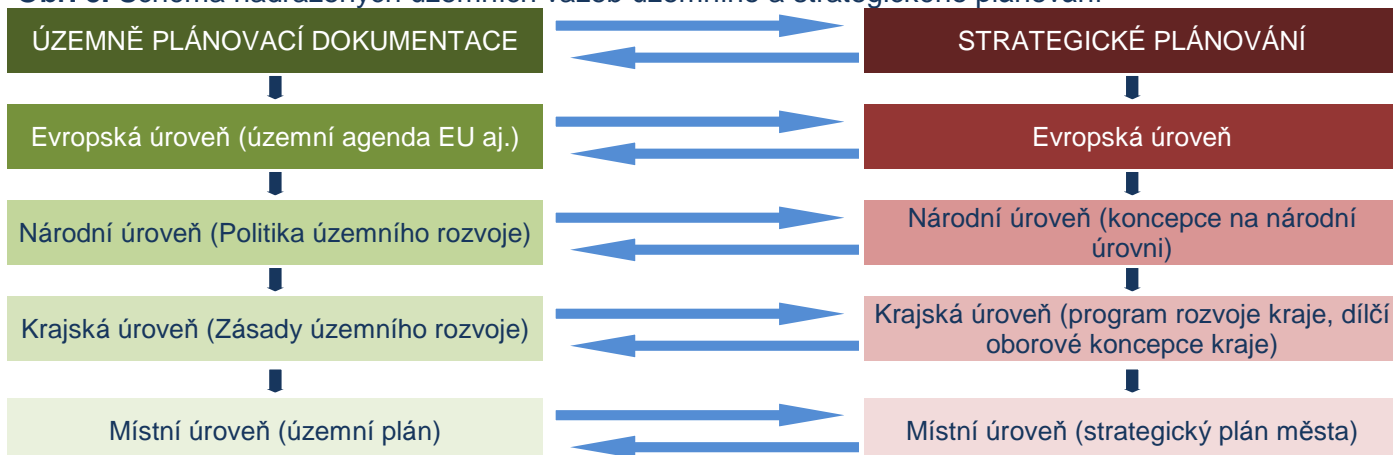
Zdroj: M.C.TRITON, spol. s r. o.

Alternativně je vztah mezi oběma dokumenty rozveden níže.

Obr. 4. Schéma vazeb územního a strategického plánování


Zdroj: M.C.TRITON, spol. s r. o.

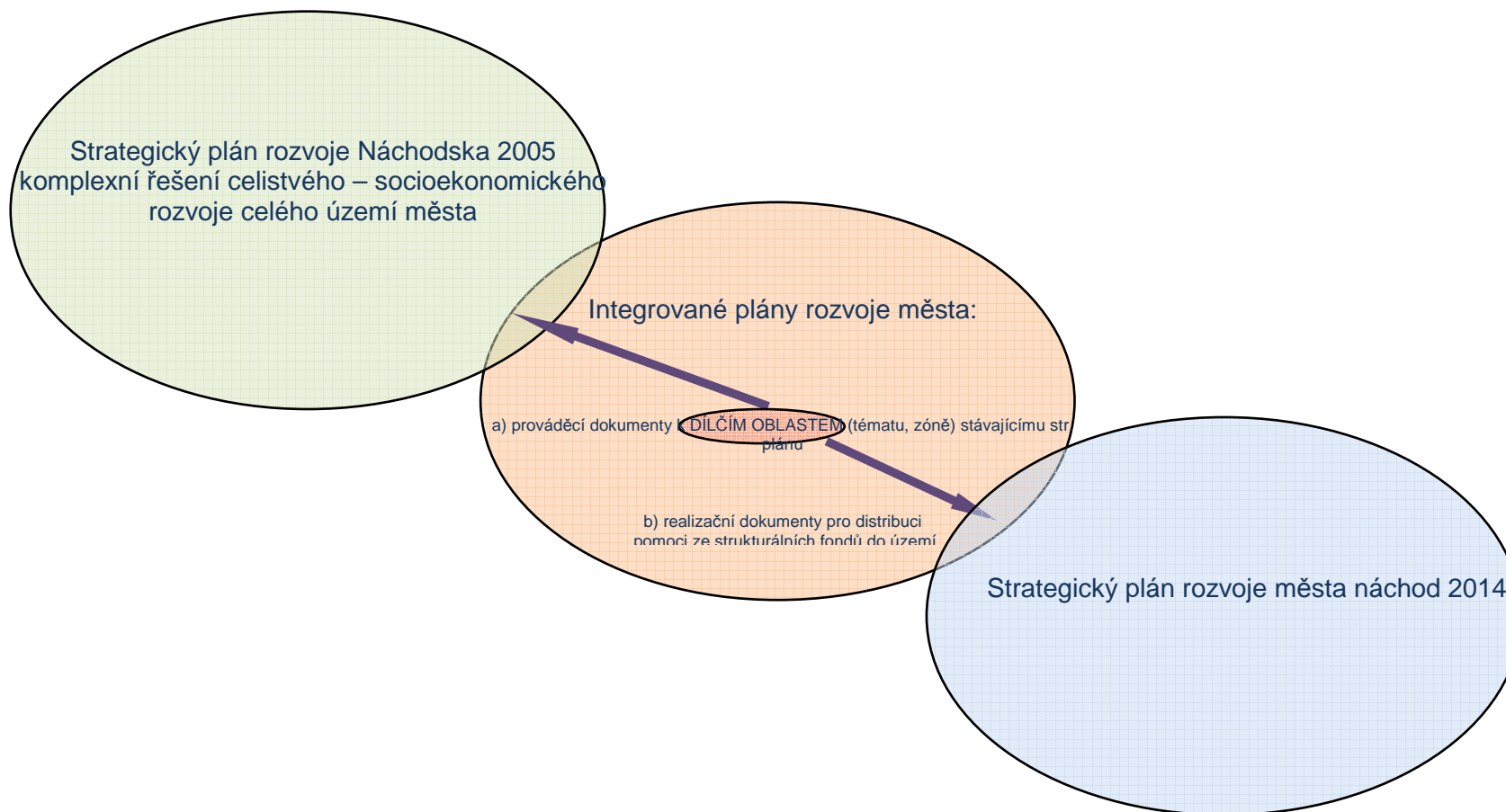
Územně plánovací dokumentace i strategie musí respektovat nadřazenou úroveň dokumentace (myšleno z územního hlediska):

Obr. 5. Schéma nadřazených územních vazeb územního a strategického plánování


Zdroj: M.C.TRITON, spol. s r. o.

Vazba mezi integrovanými plány rozvoje města a strategickým plánem je taková, že integrovaný plán rozvoje města by měl být prováděcím dokumentem, tj. dokumentem podrobnějším, k dílčí oblasti strategického plánu. Integrovaný plán rozvoje města je současně dokumentem, na jehož základě je realizována část pomoci proudící do území ze strukturálních fondů EU. Z tohoto důvodu mají stávající integrované plány města Náchod primární vazbu na stávající strategický plán z roku 2005. Předkládaný plán z pohledu kontinuity rozvoje města má vazbu na již vytvořené integrované plány rozvoje města. Viz příložené schéma.

Obr. 6. Schéma vazeb strategického plánu a integrovaných plánů rozvoje města



2 ANALYTICKÁ ČÁST

1.1 ANALÝZA STÁVAJÍCÍHO STRATEGICKÉHO PLÁNU REGIONU NÁCHODSKO A ROZVOJOVÉHO POTENCIÁLU MĚSTA

1.1.1 Analýza stávajícího strategického plánu regionu Náchodsko

Pro území města je relevantní Strategický plán rozvoje Náchodska. Ten byl vytvořen v roce 2005. Dokument zpracovalo Centrum evropského projektování ve spolupráci s Městským úřadem Náchod a Obecními úřady Borová, Česká Čermná, Dolní Radechová, Kramolna a Vysokov. Konečnou podobu Strategického plánu projednal Pracovní a realizační tým v červnu 2005. Organizačně a koordinačně zajišťoval tvorbu Strategického plánu rozvoje Náchodska Odbor rozvoje města Městského úřadu v Náchodě.

Vyhodnocení pokroku stávajícího strategického plánu je nezbytným předpokladem pro nastavení nového strategického plánu města. Zpracovatel přistoupil k tomuto vyhodnocení dvěma způsoby:

- a) kvalitativním
- b) a kvantitativním – na základě indikátorů stanovených zpracovatelem.

Kvalitativní hodnocení je uvedeno na dalších stranách v příložené tabulce, a to v členění na jednotlivé prioritní osy (viz následující strany tohoto dokumentu).



Kvalitativní vyhodnocení Strategického plánu rozvoje Náchodska

Prioritní osa A. DOPRAVA A INFRASTRUKTURA, ŽIVOTNÍ PROSTŘEDÍ

Specifický cíl	Popis ze Strategického plánu rozvoje Náchodska	Splněno	Komentář
A.1: Výstavba vnějšího dopravního systému - vymístění tranzitní automobilové dopravy z centra města Náchoda	<p>Rozvoj a zvýšení kvality života na Náchodsku je v současné době eliminován zejména přetíženými dopravními komunikacemi ve směru Hradec Králové, Kudowa Zdroj, Hronov, což by vyřešil obchvat města a uvažovaná výstavba dálnice a vybudování rychlostní komunikace Jaroměř – Trutnov – Královec. Stav průjezdnosti Náchodska lze charakterizovat jako katastrofický. Vedení tranzitní dopravy centrem města způsobuje značné dopravní přetížení města a vysokou hlukovou a emisní zátěž, zejména ve směru na hraniční přechod Běloves. Přírodní a antropogenní předpoklady Náchodska směřují ke zhoršování stavu čistoty ovzduší ve vazbě na morfologie terénu, inverzní stavy v údolích, stacionární emisní zdroje.</p> <p>Region by za podmínky vyřešení nepříznivé dopravní situace mohl využít své výhodné dopravní polohy na mezinárodní trase E 67 a přítomnost hraničního přechodu Náchod-Běloves z hlediska ekonomického rozvoje území i z pohledu cestovního ruchu. Kvalitní dopravní infrastruktura evokuje zvýšený zájem investorů pro vstup do území. Naopak nevyřešení tohoto kalamitního stavu v návaznosti na polohu kraje v rámci České republiky lze hodnotit jako silné ohrožení prosperity regionu.</p>	ano	Obchvat Náchoda je ve stádiu přípravy územního rozhodnutí (Krajský úřad Královéhradeckého kraje 22. července 2013 zrušil a vrátil k novému projednání územní rozhodnutí o umístění stavby "silnice I/33 Náchod - obchvat, I/14 Vysokov - Vrchoviny").
A.2: Zlepšení vnitřního dopravního systému	<p>Dopravní systém města Náchod a řešených obcí je hodnocen z hlediska kapacity, stavu a struktury silnic nižší třídy a místních komunikací jako nevyhovující. Situaci zhoršuje současný stav autobusové nádraží v Náchodě. Na Náchodsku není dostatek parkovacích míst, a to zejména v blízkosti turisticky atraktivních cílů a v centru města. Náchod postrádá garážový dům a záchytné parkoviště, který by vyřešily problém statického stání. Neřešení těchto problémů může limitovat rozvoj Náchodska, zhoršení kvality života, v případě nevybudovaného dopravního terminálu a zvýšení kvality dopravy v regionu též stagnaci zájmu o veřejnou dopravu. S problémy se potýkají též obce v zázemí Náchoda, obce Vysokov a Kramolna postrádají přímé silniční spojení pro automobilovou dopravu. Lze uvažovat též o rozšíření propojení českých a polských silničních komunikací.</p> <p>Všechny tyto problémy lze shrnout do samostatného cíle, směřujícího k zlepšení vnitřního dopravního systému a to v kontextu s vymístěním tranzitní dopravy z centra Náchoda a vyřešením dopravního systému města a jeho zázemí.</p>	ano	<p>Nový terminál dopravy je ve výstavbě.</p> <p>Garážový dům se nepřipravuje – zkušenosti s obdobnými investičními akcemi z jiných měst ČR navíc potvrzují, že se jedná o počiny, které v současné ekonomické situaci jsou obtížně realizovatelné.</p> <p>-na dobu 3 let vzniklo 180 parkovacích míst v areálu bývalé Tepny (Tepenská ulice)</p>
A.3: Optimalizace a integrace regionálního dopravního systému	<p>Optimalizace a integrace regionálního dopravního systému je jedním z dohodnutých cílů rozvoje dopravy Náchodska, jež přispěje ke komplexnímu rozvoji území. Region se potýká s problémy, spočívajícími v nedostatečné dopravní obslužnosti některých částí území. Není zajištěna dopravní obslužnost průmyslové zóny Vysokov, chybí zastávky veřejné dopravy. Ne zcela vyhovující dopravní zajištění je vnímáno v obci Česká Čermná. Ve městě Náchod neodpovídá autobusové nádraží běžným standardům veřejné dopravy, není dostatek parkovacích míst.</p> <p>Problematické je též nedostatečné silniční propojení s Polskem, hraniční přechod Česká Čermná – Brzozowice není zprůjezdněn pro osobní automobily. V regionu byly identifikovány též problémy, navazující na železniční dopravu. Železniční spojení Náchoda s vnitrozemím je hodnoceno jako pomalé a komplikované, tratě směrem na Meziměstí a Nové Město nad Metují jsou již technicky zastaralé. Vyřešení těchto problémů, včetně možného napřimění železniční tratě Jaroměř – Náchod napomůže ke zlepšení dostupnosti regionu a samozřejmě přispěje k zvýšení atraktivity území.</p>	ano	<p>Nový terminál dopravy je ve výstavbě.</p> <p>K výrazné obnově železničních tratí nedošlo.</p> <p>V roce 2005 byl zaveden integrovaný dopravní systém IREDO.</p>



Strategický plán rozvoje města Náchod 2014 – Analytická část

6154_červenec 2014

© M.C.TRITON, spol. s r.o.

Specifický cíl	Popis ze Strategického plánu rozvoje Náchodska	Splněno	Komentář
	Region má navíc vhodné podmínky pro rozvoj veřejné hromadné dopravy a pokračování optimalizace veřejné dopravy. Rozvoj integrované dopravy lze chápat jako příležitost, která nemalou měrou přispívá ke zvýšení kvality života v regionu a komplexnímu rozvoji Náchodska.		
A.4: Zvýšení bezpečnosti dopravního provozu	<p>S problémy, které byly označeny v oblasti Doprava, zcela logicky souvisí míra bezpečnosti dopravního provozu, účastníků silničního provozu i chodců. Bezpečnost jistě posílí vyřešení vnitřního dopravního systému i vybudování obchvatu města. V regionu je vysoký podíl účastníků veřejné dopravy. Ke snížení nehodovosti a zvýšení pocitu bezpečí přispěje též dokončení systému cyklostezek na Náchodsku, které jsou součástí komunikačního systému.</p> <p>Bezpečnost provozu negativně ovlivňuje frekventovaný problém, spojený s nedostatkem parkovacích míst v centru města a absencí garážového domu v Náchodě či záchytného parkoviště s dostatečnou kapacitou parkovacích míst.</p>	ano	<p>K terminálu dopravy, garážovému domu a parkovacím místům viz výše</p> <p>Byly realizovány některé projekty cyklostezek:</p> <ul style="list-style-type: none"> -Malé Poříčí-Slané, -Vodárenská-Babí, -Lipí-Peklo, -Cyklostezka pod Slánským mostem v Bělovsi, -Cyklostezka Na Strži v úseku od dílny autoklubu po most Na Skalce, -stavební úpravy komunikace v ulici Odboje od autobusové zastávky u školy po autobusovou zastávku Bražec odbočka Peklo a komunikace Na Strži od mostu v ulici Němcové po opravnu autoklubu, -cyklostezka v úseku od napojení na stávající -cyklostezku do Malého Poříčí podél říčky Střela k hranici s Polskou republikou. <p>Dále byla realizována dílčí opatření ke zvýšení bezpečnosti provozu:</p> <ul style="list-style-type: none"> -Osazení panelů měření rychlosti, -Laserový měřič rychlosti, -Osazení bezpečnostních/dělicích ostrůvků. <p>Město se rovněž zapojilo do pilotního projektu pruhy pro cyklisty na tranzitních komunikacích I. Třidy.</p>
A.5: Podpora rozvoje dopravní infrastruktury z pohledu rozvoje cestovního ruchu, lázeňství a rozvoje česko-polské spolupráce	<p>Dobře fungující dopravní infrastruktura je podmínkou pro úspěšný rozvoj regionu a to též z pohledu rozvoje cestovního ruchu včetně lázeňství a zejména v návaznosti na rozvíjející se spolupráci s Polskem. Tento specifický cíl je v průřezový celou prioritní oblastí Doprava a jeho naplnění je podmíněno realizací projektů, směřujících k naplnění většiny specifických cílů této priority.</p> <p>Region má velmi příznivé podmínky pro rozvoj cestovního ruchu, lázeňství, turistiky, cykloturistiky apod. (lázeňský region, turistické a cykloturistické trasy, vojenské opevnění apod.) a dobré podmínky pro rozvoj zimních sportů (lyžování, běžecké tratě). Cyklodoprava se stává běžnou formou trávení volného času, pro kterou má region vhodné podmínky, výstavba cyklostezek na Náchodsku je jedním z podmínek jejího rozvoje.</p> <p>Náchodsko může využít vhodných předpokladů pro rozvoj veřejné hromadné dopravy, což je významné zejména ve vazbě na možné ohrožení regionu přetížením individuální automobilovou dopravou. Příležitosti se v tomto cíli jeví vyřešení komplikované železničního spojení s vnitrozemím a</p>	ano	K tomuto cíli viz výše.



Specifický cíl	Popis ze Strategického plánu rozvoje Náchodska	Splněno	Komentář
	<p>možnost napřimění železniční tratě Jaroměř – Náchod.</p> <p>Jako limitující se v současné době pro splnění tohoto cíle jeví již dříve uvedené negativy regionu - nedostatek parkovacích míst v blízkosti turisticky atraktivních cílů a v centru města, absence garážového domu v Náchodě či záchytného parkoviště, nevyhovující autobusové nádraží v Náchodě.</p> <p>Zlepšení a zintenzivnění dopravního propojení s polskou stranou je dalším rozvojovým stupněm, danými změnou společenských, ekonomických i politických podmínek. Vzhledem k výhodné dopravní poloze na mezinárodní trase E 67 a hraničnímu přechodu Náchod-Běloves je jistě účelné soustředit zájem na vyřešení tíživé dopravní situace a dále jeho dalšímu rozvoji. Možnosti jsou v rozšíření hraničních přechodů například na turistické trase ve Žďárkách. Vyšší propustnost státní hranice zvyšuje příležitost pro občany z přhraničních oblastí dojíždět za prací do sousedního Polska.</p>		
A.6: Zlepšení technické infrastruktury v regionu	<p>V regionu jsou stále oblasti, které potřebují dořešit výstavbu technické infrastruktury jako nutnou podmínku jejich dalšího rozvoje. V okolních obcích není dokončena výstavba vodovodní, kanalizační a plynovodní sítě, není zde též dostatečně zajištěno čištění odpadních vod, což je problémem také některých okrajových příměstských částí Náchoda. Nevhovující jsou elektrorozvody v Náchodě, Borové a České Čermné. Nová průmyslová zóna ve Vysokově vyžaduje dostavbu kanalizační sítě.</p> <p>Rovněž pokrytí signálem mobilních operátorů a televizního vysílání lze hodnotit v některých lokalitách jako nedostatečné. Zkvalitněnou infrastrukturou a podporou rozvoje průmyslových zón lze očekávat zvýšení zájmu investorů pro vstup do sledovaného regionu Náchodska.</p>	ano	<p>Pracuje se na projektové přípravě a rozšíření kanalizační sítě. Projekty z posledních let z této oblasti jsou následující:</p> <ul style="list-style-type: none"> -ochrana vod povodí řeky Metuje v Kudově Zdrój a Náchodě, -záměr výstavby vodovodu a kanalizace Náchod Bražec – V Kalhotách. <p>Co se týče dalších složek technické infrastruktury, tak v jednotlivých letech bylo průběžně obnovováno veřejné osvětlení.</p>
A.7: Dosažení kvalitního životního prostředí s ohledem na trvale udržitelný rozvoj	<p>Kvalitní životní prostředí a dobré podmínky pro život občanů v daném regionu patří k nejdůležitějším limitům rozvoje území s ohledem na jeho trvalou udržitelnost. Přírodní morfologické podmínky města Náchoda, zesílené antropogenní činností (stacionární emisní zdroje), podporují zhoršený stav čistoty ovzduší a výskytu inverzních stavů v údolních částech regionu. Zejména hustý dopravní provoz je zdrojem nadměrného hluku a zvýšené prašnosti ve městě Náchod.</p> <p>Nedostatečná kapacita koryta řeky Metuje (zejména od Starého města po Bražec, Malé Poříčí a Běloves v kombinaci s nevybudovaným systémem protipovodňových opatření města Náchoda představuje vysoké riziko povodňového ohrožení.</p> <p>Kvalitu života občanů ve městě Náchod snižují nedostatečně udržovaná veřejná prostranství v některých lokalitách města, která jsou v havarijním stavebně a technickém stavu (Husovo náměstí, prostor u kostela Sv. Michala).</p> <p>Příležitostí pro region Náchodska vedoucí ke zlepšení stavu životního prostředí je vyřešení dopravní situace. Výstavba obchvatu města sníží dopravní zátěž ve městě, která nejen zhoršuje životní prostředí, ale rovněž negativně ovlivňuje bezpečnost chodců. Železniční doprava je z pohledu životního prostředí mnohem úspornější a její dobré parametry také zvyšují atraktivitu území pro vstup nových investic.</p> <p>Trvale udržitelný stav životního prostředí výrazně ovlivňuje také dobře fungující systém veřejné hromadné dopravy v regionu, pro jehož rozvoj jsou na Náchodsku vhodné podmínky.</p>	ano	<p>K problematice dopravy viz komentáře k cílům A.1-A.4.</p> <p>Ze zmíněných veřejných prostranství proběhla rekonstrukce Husova náměstí (v roce 2009), -obnova parku sv. Michaela (2011) a další akce uvedené v kap.</p> <p>Veřejná prostranství na str. 90.</p>



B. EKONOMIKA A PRŮMYSL

Specifický cíl	Popis ze Strategického plánu rozvoje Náchodska	Splněno	Komentář
B.1: Vytvářet pružný trh práce	<p>Pružný trh práce, který bude flexibilně reagovat na potřeby rozvíjející se ekonomiky regionu, je cílem, vycházejícím ze současného stavu a vývoje v oblasti zaměstnanosti a struktury pracovních sil v řešeném území.</p> <p>Náchodsko je regionem s dlouholetou tradicí průmyslu. Existence tradičních textilních, gumárenských a strojírenských závodů vytváří základnu zaměstnanosti pracovní síly, a to i přes pokles pracujících ve velkých podnicích ve prospěch vzniku nových pracovních příležitostí v dalších odvětvích. Pozitivně se rovněž rozvíjí počet ekonomických subjektů v terciéru, čímž se zvyšuje zaměstnanost v terciéru. Podíl vyjíždějících do zaměstnání denně mimo obec je ve všech okolních obcích sledovaného regionu velmi vysoký. Nejčastěji obyvatelé vyjíždí právě do města Náchod, které představuje dominantní centrum zaměstnanosti v regionu.</p> <p>Náchodsko disponuje celkově vyhovující nabídkou kvalifikované pracovní síly, i když některé obory (zejména strojírenské a stavební profese) jsou pokryty nedostatečně. Tuto skutečnost umocňuje nízký zájem o učební obory z důvodu jejich nedostatečné podpory a nesoulad nabídky školských oborů s poptávkou na trhu práce.</p> <p>Míra nezaměstnanosti na Náchodsku celkově roste, a to především v samotném městě Náchod. Zvyšuje se podíl dlouhodobě nezaměstnaných a podíl nezaměstnaných mladých lidí a absolventů. Problematickými se v regionu jeví specifické skupiny obyvatel, které apriori nejeví zájem přijmout pracovní místo.</p> <p>Podíl vysokoškolsky vzdělaných obyvatel je ve sledovaném regionu nižší než činí celorepublikový průměr. Vysoký rozdíl se diferencuje mezi městem Náchod a jeho zázemím. Souhrnně je region Náchodska populačně spíše stabilní. Demografický vývoj a struktura regionu ovšem sleduje nepříznivé celorepublikové trendy. Úbytek obyvatel je na Náchodsku způsoben jednak poklesem porodnosti, ale také poměrně vysokými migračními úbytky obyvatel, jejichž částečnou příčinou jsou právě problémy s uplatněním na trhu práce. Úbytek počtu dětí zhoršuje věkovou a sociální strukturu populace.</p> <p>Příležitostí pro region Náchodska ve vztahu k trhu práce je podpora a rozvoj tradiční textilní výroby a dalších průmyslových odvětví a propojení mezi nabídkou škol (zejména středních a učebních oborů) a poptávkou podnikatelského sektoru po jejich absolventech.</p>	ano	<p>Dochází k dílčím akcím, které směřují ke spolupráci mezi školami a zaměstnavateli:</p> <ul style="list-style-type: none"> -např. exkurze žáků do výrobních podniků, -projekt volba povolání s cílem zvýšení zájmu žáků a studentů o technické obory, -projekt dobrovolnictví absolventů jako nástroj aktivní politiky zaměstnanosti.
B.2: Vytvářet podmínky a zázemí pro rozvoj podnikání nepoškozující životní prostředí	<p>Rozvoj podnikání a zvyšující se ekonomická prosperita regionu je podmíněna vytvořením vhodných podmínek a využitím místního potenciálu pro rozvoj stávajícího podnikatelského prostředí a vstup nových investorů.</p> <p>Vysoká koncentrace výrobních průmyslových podniků v centru města je limitujícím faktorem pro jejich vlastní rozvoj a pro rozvoj ostatních funkcí ve městě (občanská vybavenost, bydlení, doprava v klidu, rozvoj centra města) a negativním vlivem působí také na životní prostředí ve městě. Vymístění průmyslu z centra města je ovšem podmíněno přípravou vhodných podmínek pro přesun stávajících subjektů a pro příchod nových investorů. Přírodní předpoklady Náchodska nedávají mnoho možností kam průmyslovou výrobu vhodně soustředit (koncentrace v údolní části města). Největší průmyslová zóna ve Vysokově je prozatím nedostatečně připravená a nabídka drobných ploch pro podnikání je rovněž nízká.</p> <p>V regionu se vyskytují a potenciálně budou vznikat chátrající nevyužívané průmyslové a neprůmyslové objekty, jejichž revitalizace, zejména brownfields v centru města, nabízí možnost nového funkčního</p>	ano	<p>Aktivita je naplňována zejména s plánovanou a připravovanou obnovou areálu TEPNA.</p>



Specifický cíl	Popis ze Strategického plánu rozvoje Náchodska	Splněno	Komentář
	<p>využití (parkovací dům, obchodní centrum) s pozitivním dopadem na životní prostředí.</p> <p>Region se potýká s celkovou nižší atraktivitou pro investory a to zejména z důvodu zhoršené dopravní dostupnosti (přetížená komunikace I/33, absence dálnice, nenapřímená železniční trať), periferní polohy v rámci ČR a nepřipravenosti vhodných průmyslových lokalit. Výhodou regionu je blízkost hraničního přechodu s Polskou republikou a poloha na mezinárodní tranzitní trase E 67. V sousední Kudově Zdroji se připravuje průmyslová zóna, což je dobrý předpoklad pro vznik ekonomicky silného regionu na česko-polském pomezí.</p> <p>Podnikatelské prostředí a struktura podnikatelských subjektů je v regionu Náchodska stabilní. Po útlumu výroby v tradičních průmyslových odvětvích se rozvíjí nové podnikatelské subjekty a to zejména v oblasti terciéru. Vznikají nové pracovní příležitosti v dalších odvětvích. Ve sledovaném regionu je vnímána absence podniku v oblasti výroby nebo služeb s vysokou přidanou hodnotou.</p> <p>Neméně důležité je minimalizovat nešetrné vlivy v zemědělství na životní prostředí (erozní ohrožení, narušení ekologické rovnováhy) a podporovat ekologické formy zemědělské výroby.</p>		
<p>B.3: Podpora aktivit podnikání v cestovním ruchu</p>	<p>Výrazným potenciálem Náchodska je rozvoj podnikání v oblasti cestovního ruchu a služeb s ním spojených a obnovení lázeňství v Bělovsi.</p> <p>Město Náchod představuje silné kulturně-společenské centrum regionu. V okolí města se nachází množství přírodních i kulturních atraktivit a zajímavých turistických cílů. Podporou rozvoje služeb v oblasti cestovního ruchu (ubytování, gastronomie, rekreace, propagace aj.) může Náchodsko získat vyšší atraktivitu a návštěvnost.</p> <p>Rozvoj podnikání v cestovním ruchu přináší rovněž nové pracovní příležitosti pro místní občany. Velkou příležitostí je obnova lázeňství a rozvoj spolupráce s polským příhraničním regionem.</p>	<p>ano</p>	<p>Dochází zejména k podpoře propagace regionu – tato činnost je zajišťována především prostřednictvím organizace Branka o.p.s., která se mimo jiné soustřeďuje na:</p> <ul style="list-style-type: none"> -koordinované plánování, organizaci, komunikaci a rozhodování v území, -management destinace v oblasti, -vytváření a prosazení turisticky významného území a jejich produktů cestovního ruchu na trhu. <p>Dosud nerealizovanou výzvou do budoucna je obnova lázní Běloves.</p>
<p>B.4: Soustavně zlepšovat spolupráci mezi podnikatelským a veřejným sektorem</p>	<p>Spolupráce mezi podnikatelským a veřejným sektorem je velmi důležitá pro celkový rozvoj regionu. V regionu Náchodska je prozatím komunikace a spolupráce podnikatelských subjektů s veřejnou správou velmi slabá. Podnikatelský sektor jeví pouze malý zájem do zapojení aktivit veřejné správy. Nízký počet subjektů registrovaných v Regionální hospodářské komoře Náchod se postupně zvyšuje.</p>		<p>Nelze dosud hodnotit</p>



C. OBČANSKÁ VYBAVENOST, SLUŽBY - KVALITA ŽIVOTA

Specifický cíl	Popis ze Strategického plánu rozvoje Náchodska	Splněno	Komentář
C.1: Zlepšení kvality a podmínek pro rozvoj bydlení v regionu	<p>Dostatečná nabídka možnosti bydlení a vytvoření kvalitního obytného prostředí je obecně významným faktorem, podmiňujícím kvalitu života v regionu. Zlepšení kvality a podmínek pro rozvoj bydlení posiluje celkový ekonomický potenciál regionu.</p> <p>Zájem o bydlení v Náchodě i v okolních obcích je poměrně vysoký. Město Náchod je silné regionální sídlo, administrativním a společensko-kulturním centrem regionu s uspokojivou nabídkou kulturních a volnočasových aktivit, což je zejména ve vazbě na rozvoj bydlení významný faktor. Vhodné podmínky pro bydlení ovlivňují demografickou a sociální strukturu obyvatelstva vytváří atraktivní prostředí pro nové přistěhovalé, lákají pracovní sílu aj. Možnosti dostupného bydlení pro mladé rodiny mohou v regionu vylepšit věkovou strukturu obyvatel a snížit úbytek dětí. Zlepšení podmínek pro bytovou výstavbu a zvýšení dostupnosti bydlení pro různé sociální třídy přispívá k sociální stabilitě populace daného regionu. V regionu byla identifikována omezená nabídka ubytování pro osoby ohrožené sociální exkluzí. Hrozbou regionu může být též oslabení sociální stability regionu z důvodu nezačlenění menšinových etnik do společenské struktury regionu.</p> <p>Region Náchodska disponuje dostatkem volných ploch pro výstavbu nových domů a bytů, ale nejsou dostatečně připraveny pro novou bytovou výstavbu. Obce Česká Čermná a Borová zaznamenávají pokles počtu trvale obydlených domů, nízkou obydlenost domů a bytů a celkové stárnutí domovního fondu v důsledku nízké výstavby nových domů a bytů.</p>	ano	<p>Tento cíl je plněn poměrně intenzivně.</p> <p>Byla např. vytvořena urbanistická studie zástavby v lokalitě Nad nemocnicí.</p> <p>Pozornost byla v uplynulých letech věnována také prostředí panelových sídlišť</p> <p>Projektově byla připravována také výstavba rodinných domů v lokalitě Bražec – Sluneční stráž.</p> <p>Město dále poskytovalo půjčky na rozvoj bydlení.</p> <p>Z investičních akcí probíhalo zateplování bytových domů.</p> <p>Rozsáhlá výstavba bytových domů probíhá od roku 2012 v lokalitě na sídlišti u nemocnice.</p> <p>Řada projektů byla realizována prostřednictvím IPRM.</p> <p>V realizaci je v současné době:</p> <p>-IPRM – <i>problémová zóna u nemocnice,</i></p> <p>-IPRM – <i>sídliště Plhov.</i></p>
C2: Zlepšení občanské vybavenosti v malých obcích a příměstských částech Náchoda	<p>Vyhovující kvantitativní i kvalitativní zastoupení služeb občanské vybavenosti jako součást celkové kvality života je důležité nejen v centrální části Náchoda, ale také v příměstských částech a v okolních obcích. Základní služby občanské vybavenosti by měli být dostupné pro všechny občany regionu. Na Náchodsku je vyhovující nabídka mateřských, základních i středních škol a ostatních vzdělávacích zařízení.</p> <p>Některé obce ve sledovaném regionu (Kramolna, Borová, Česká Černá a Vysokov) se však potýkají s problémem ne zcela vyhovující maloobchodní sítě. Nedostačující jsou také stravovací a ubytovací služby v malých obcích regionu.</p> <p>Pozitivním jevem je postupně zlepšující se celkový vzhled obcí a jejich údržba.</p> <p>V návaznosti na rozvoj přeshraniční spolupráce a snižující se omezení vyplývající ze státní příslušnosti by ke zlepšení dostupnosti služeb občanské vybavenosti přispěla i výstavba dalších hraničních přechodů, umožňující vzájemné využití služeb na polské a české straně.</p>	ano	<p>Služby občanské vybavenosti jsou ve městě Náchod adekvátně zajištěny a vzhledem k blízkosti místních částí a centra města nevzniká potřeba budování nových objektů v jednotlivých místních částech.</p> <p>Současně probíhaly v minulých letech také investice do stávající infrastruktury škol – zejména v souvislosti s energetickými úsporami.</p> <p>Rozšiřuje se také maloobchodní síť ve městě – jedná se o revitalizaci bývalého průmyslového areálu TEPNA.</p>
C.3: Zlepšení kvalit sociálních a zdravotních služeb na Náchodsku	<p>Součástí široce chápané kvality života je též oblast sociálních a zdravotních služeb. Kvalita těchto služeb je nedostatečná zejména v malých obcích v zázemí města Náchod. Občané v těchto obcích, ale také v příměstských částech města, pociťují zejména absenci lékařské péče a nedostatečnou obslužnost sociálními službami. V celém regionu chybí zařízení pro integraci handicapovaných občanů.</p> <p>Bývalý lázeňský komplex v Bělovsi zajišťoval širokou škálu těchto služeb a jeho obnovení by přispělo k vyrovnání poptávky po některých typech nadstandardních zdravotnických služeb.</p>	ano	<p>V oblasti sociálních služeb zajišťuje na území města Náchoda osobní asistenci občanské sdružení Společné cesty.</p> <p>Na integraci handicapovaných občanů –jejich zaměstnávání – je zaměřeno Občanské poradenské středisko, o. p. s.</p> <p>Tato organizace služby poskytuje v rámci následujících projektů OP LZZ:</p> <p>-<i>Podporované zaměstnávání,</i></p>



Specifický cíl	Popis ze Strategického plánu rozvoje Náchodska	Splněno	Komentář
			-Komplexní integrace na trh práce pro OZP. Dostupnost lékařské péče se odvíjí od dostupnosti zdravotnické infrastruktury splňující veškeré zákonné limity a počtu obyvatel v jednotlivých místních částech. Podobně jako v jiných městech je tak z uvedených důvodů lékařská péče koncentrována především do středu města.
C.4: Rozvoj volnočasových aktivit v regionu	<p>Atraktivitu regionu zvyšují možnosti pro využití volného času a jejich dostupnost. Ve městě Náchod je uspokojivá nabídka kulturních a volnočasových aktivit, naopak tomu je v malých obcích v okolí, kde je četnost sportovních a kulturních akcí nedostatečná. Region Náchodska se dále potýká s nedostatkem osobností dobrovolně pracujících v neziskovém sektoru a zajišťujících obsluhu některých sportovních zařízení. Počet fungujících nestátních neziskových organizací v Náchodě byl hodnocen jako značný. Oblast neziskového sektoru se na Náchodsku není zcela názorově jednotně hodnocena a pravděpodobně bude vyžadujíc další rozpracování a hledání společných cílů.</p> <p>Volnočasové aktivity v regionu Náchodska lze rozvíjet v souvislosti s bohatým turistickým potenciálem území. Předpokladem sledovaného regionu pro rozvoj volnočasových možností jsou příznivé přírodní podmínky pro rozvoj sportů v regionu (cykloturistika, běžecké tratě, lyžování) a vhodné sportovní zázemí ve městě Náchod (stadion, bazén, tenisové kurty...</p> <p>Možnosti využití volného času občanů rozšiřuje dostupnost blízkých sportovních a volnočasových aktivit v oblasti cestovního ruchu, ležících mimo region: ZOO Dvůr Králové nad Labem, přehradní nádrž Rozkoš, Aquapark Kudowa Zdroj, Národní park Stolové hory – Karlow.</p>	ano	<p>Již ve strategickém plánu rozvoje Náchodska z roku 2005 bylo konstatováno, že ve městě Náchod je uspokojivá nabídka sportovních a kulturních akcí.</p> <p>Kulturní a sportovní aktivity jsou navíc podporovány prostřednictvím Kulturní a sportovní nadace města Náchod.</p> <p>Podpora sportu ve městě byla oceněna v roce 2013 titulem Evropské město sportu 2013.</p> <p>Od roku 2005 probíhala ve městě také řada aktivit spojených s revitalizací sportovní infrastruktury, např.:</p> <ul style="list-style-type: none"> -investice do veřejného stadionu Hamra, -revitalizace Jiráskova koupaliště, -investice do Náchodského zimního stadionu, -rekonstrukce tepelného hospodářství v krytém plaveckém bazénu. <p>Koncepční přístup ke sportovní infrastruktuře je garantován vytvářením plánu investic (např. v případě krytého plaveckého bazénu).</p> <p>Dále probíhala výstavba dětských hřišť (lokality Pražská ul., Branka, Roudná, Běloveská ulice).</p> <p>Projektově se připravovalo také víceúčelové sportovní hřiště v prostoru pod MěSSS Marie.</p>
C.5: Rozvoj spolupráce jednotlivých sektorů na společných projektech	<p>Vzájemná spolupráce jednotlivých sektorů (veřejného, neziskového, podnikatelského...) na společných aktivitách a projektech může být velmi přínosnou v různých pohledech. Město Náchod má silnou regionální pozici (administrativní centrum regionu, obec s rozšířenou působností a pověřeným úřadem pro všechny obce vymezeného regionu), která vytváří předpoklady pro rozvoj širšího partnerství v regionu. Participace jednotlivých sektorů na společných projektech je v regionu prozatím nerozvinutá a je vnímána jako potřebná. Jako ohrožení byla identifikována následující témata: Nedostatečná spolupráce resortu školství s resortem zaměstnavatelů může způsobit odchylnou nabídku pracovní síly od požadované struktury v praxi. Přetrvávající nezáměr o učební obory může vést k nedostatku vyučených řemeslníků na trhu práce. Také optimální rozvoj podnikatelských subjektů v terciérní sféře se neobejde bez spolupráce s veřejným sektorem. Důležitá je síť fungujících neziskových nestátních organizací působících v různých sférách činnosti v daném regionu.</p>	ano	<p>V roce 2006 např. probíhal projekt dobrovolnictví absolventů, kdy bylo již realizováno umístování dobrovolníků do přijímacích organizací, zejména z oblastí sociálních služeb a školství.</p> <p>Probíhají také exkurze žáků ZŠ (např. ZŠ Komenského) do výrobních podniků.</p> <p>Spolupráce se zaměstnavateli probíhá také v rámci dalších projektů – např. „Zlepšení podmínek pro vzdělávání na středních školách“, který realizuje VOS stavební a SPŠ stavební arch. Jana Letzela, Náchod.</p>



Specifický cíl	Popis ze Strategického plánu rozvoje Náchodska	Splněno	Komentář
C.6: Zlepšení vzhledu města a obcí	<p>Celkový vzhled města a obcí přispívá k atraktivitě regionu. Zejména vysoké množství průmyslových objektů v centru města Náchoda zhoršuje jeho image. Opuštěné a zchátralé průmyslové objekty lze procesem vhodné revitalizace přeměnit na nové funkční využití, lépe zapadající do koncepčního řešení centrální části města (obchody, prostory pro služby a podnikání aj.).</p> <p>Důležitá je také dostatečná údržba a vybavenost veřejných prostorů, které jsou významnou součástí živého organismu města a obcí. V některých částech města a přilehlých obcí lze jejich stavební a technický stav hodnotit jako neuspokojivý. Chybí též jejich kvalitní vybavenost.</p> <p>Dostatečná rozloha prostorů s veřejnou zelení a udržovanými lavičkami či jinou vybaveností (dětské atrakce, fontánky ...) přispívají k celkově příjemnějšímu životnímu prostředí ve městě i v obcích. V posledních letech se celkový vzhled obcí na Náchodsku postupně zlepšuje.</p> <p>Image obce zdůrazňuje také kvalita údržby o domovní fond. Novostavby pro bydlení, rekonstruované a přestavěné objekty v obcích, minimum zchátralých domů působí dobrým dojmem.</p> <p>Náchodsko je branou do České republiky pro klientelu lázeňských měst v Polsku (Kudowa Zdroj, Duszniki, Polanica), ale stav chátrajícího a opuštěného lázeňsko-rekreačního areálu v Bělovsi tento fakt nepodtrhuje.</p>	ano	<p>Na tomto poli proběhlo na území města v minulosti řada akcí, zejména:</p> <ul style="list-style-type: none"> -rekonstrukce Husova náměstí, -stavební úpravy Karlova náměstí, -regenerace panelového sídliště SUN, -regenerace panelového sídliště Plhov, -výstavba obchodního areálu na místě objektů bývalé TEPNY, -obnova parku sv. Michaela. <p>Revitalizace veřejných prostranství probíhala také v rámci IPRM – problémová zóna u Nemocnice.</p> <p>Velkou, v současné době stále probíhající akcí je rekonstrukce Masarykova náměstí.</p>
C.7 Rozvoj přístupu ke vzdělávání	<p>Rozvoj přístupu k širokým možnostem vzdělávání zkvalitňuje potenciál pracovní síly a ekonomickou situaci v regionu, rozšiřuje vzdělanostní strukturu populace a přispívá k sociální stabilizaci obyvatelstva. Vzdělávání není pouze školní výchova dětí a mládeže, představuje širokou škálu možností, jak přizpůsobit populaci potřebám regionu při uplatnění na trhu práce a ve společnosti tj. včetně rozvoje celoživotního vzdělávání. Jazykové kurzy, vzdělanost v oblasti informačních technologií, podpora rozvoje řemesel představují možnosti řešení souladu poptávky a struktury pracovní síly versus nabídky možností školního i mimoškolního vzdělávání.</p>	ano	<p>Viz též hodnocení opatření B.1.</p> <p>K infrastrukturnímu rozvoji školství viz hodnocení opatření C.2.</p> <p>V oblasti vzdělávání dospělých probíhaly dílčí akce – např. Týden vzdělávání dospělých (v roce 2012 v rámci Týdne vzdělávání dospělých v Královéhradeckém kraji).</p> <p>Na rozvoji a realizaci systému celoživotního vzdělávání se dále podílí Akademie vzdělávání dospělých Náchod.</p> <p>Z hlediska jednotlivých oborů činnosti je zajištěno další vzdělávání pro pedagogy při Školském zařízení pedagogických pracovníků Královéhradeckého kraje.</p>



D. CESTOVNÍ RUCH A ČESKO-POLSKÁ SPOLUPRÁCE

Specifický cíl	Popis ze Strategického plánu rozvoje Náchodska	Splněno	Komentář
D.1: Optimální využití a atraktivit podmíněk pro rozvoj cestovního ruchu	<p>Region Náchodska disponuje velmi příznivými podmínkami pro rozvoj cestovního ruchu a jejich optimální využití podporuje jeho prosperitu. Při vytvoření vhodných podmínek pro rozvoj cestovního ruchu a optimálním využití atraktivit regionu lze očekávat z cestovního ruchu velký přínos pro celý region. Zajímavé a atraktivní přírodní předpoklady regionu zdůrazňuje množství turistických cílů, a to jak přírodních, tak kulturních. K nejzajímavějším atraktivitám v regionu patří turistické trasy, trasy pro cykloturistiku, systém vojenského opevnění, zámek v Náchodě a potenciálně také lázeňský areál v Bělovsi, jehož obnova by znamenala znovuoživení tradice lázeňského a rekreačního areálu. Dostupnost zajímavých míst je z centra Náchoda dobrá.</p> <p>V zimní sezóně region Náchodska nabízí příznivé podmínky pro rozvoj zimních sportů (lyžování, běžecké tratě), jejichž širší využití lze podporovat výstavbou technického zázemí.</p> <p>Náchodsko je vstupní branou do České republiky, má výhodnou dopravní polohu. Příležitostí pro rozvoj cestovního ruchu je navázání spolupráce v této oblasti se sousedícím polským příhraničím, které má velmi podobný potenciál (lázně, přírodní předpoklady, Národní park Stolové hory).</p> <p>Turistický rozvoj mohou podpořit rovněž nově vzniklé hraniční přechody na turistických stezkách (Česká Černná, Malá Černná a další), zkvalitnění dopravní infrastruktury u turisticky zajímavých cílů a rozvoj veřejné hromadné dopravy</p>	ano	<p>Realizovány byly především projekty cyklostezek, a to v některých případech i ve vazbě na hraniční přechody. Mezi projekty realizované v posledních letech patří např.:</p> <ul style="list-style-type: none"> -cyklostezka Malé Poříčí-Slané, -cyklostezka Vodárenská – Babí, -cyklostezka Lipí – Peklo, -cyklostezka Náchod – Dolní Radechová, -cyklostezka v ulici Na Strži, -úprava provozu na komunikaci Odboje. <p>Dosavadní kroky na poli česko-polské spolupráce jsou uvedeny níže u opatření D.4.</p>
D.2: Rozšíření propagace regionu Náchodska	<p>Obecné povědomí o zajímavém potenciálu regionu Náchodska lze zvýšit jeho výraznější propagací a prezentací. Nejedná se jen o propagaci z hlediska cestovního ruchu, ale vhodné je prezentovat také např. ekonomický, kulturní či lázeňský potenciál regionu. Region Náchodska se potýká s nedostatečnou propagací a prezentací jeho atraktivit a příležitostí.</p> <p>V organizační struktuře městského úřadu v Náchodě, jakožto centra regionu, by mohl vzniknout samostatný úsek cestovního ruchu a propagace regionu.</p>	ano	<p>V organizační struktuře města spadá oblast cestovního ruchu do působnosti Odboru školství, kultury, sportu a cestovního ruchu.</p> <p>Propagaci cestovního ruchu města a přilehlého regionu zajišťuje Branka, o. p. s.</p> <p>Propagace regionu je touto společností zajišťována zejména prostřednictvím:</p> <ul style="list-style-type: none"> -internetové prezentace, -prezentace regionu na výstavách a veletrzích cestovního ruchu. <p>Propagace regionu a města je také zajištěna prostřednictvím dotací na projekty realizované společností Branka, o. p. s.:</p> <ul style="list-style-type: none"> -Kladské pomezí – krajina příběhů, -47 vyletů za poznáním Kladského pomezí. <p>Dále si město zajišťuje své propagační materiály (brožury, apod.).</p> <p>Propagace města je realizována také skrze další projekty, např.: Virtuální prohlídka evropského města Náchod – Kudowa Zdroj.</p>
D.3: Rozvoj spolupráce v oblasti cestovního	<p>Potřeba rozvoje spolupráce na společných projektech a vzájemné participace je v širším vymezení již v regionu zpracována v rámci specifického cíle C.5. Rozvoj spolupráce jednotlivých sektorů na společných projektech. V oblasti cestovního ruchu bylo toto téma z důvodu identifikované potřeby</p>	ano	<p>Setkání se samosprávou, podnikateli a organizacemi provozujícími služby cestovního ruchu je jedním z projektových výstupů projektu Kladské pomezí – krajina</p>



Specifický cíl	Popis ze Strategického plánu rozvoje Náchodska	Splněno	Komentář
<p>Specifický cíl ruchu</p>	<p>řešeno v samostatném cíli.</p> <p>Náchodsko se v současné době potýká s problémem neochoty ekonomických subjektů podnikajících v cestovním ruchu vzájemně spolupracovat. Nedostatečná je také spolupráce soukromého podnikatelského sektoru v oblasti cestovního ruchu na společných aktivitách se samosprávou regionu.</p> <p>Na efektivním rozvoji cestovního ruchu se musejí podílet všechny složky života v regionu - veřejná, podnikatelská, nezisková a další. Jejich vzájemná spolupráce na rozvoji regionu je podmínkou optimálního využití celkového potenciálu Náchodska.</p>		<p>příběhů, který v letech 2010-2013 realizuje Branka, o.p.s.</p> <p>V roce 2011 vznikla v rámci Branka, o. p. s. nová pracovní skupina za účelem efektivnější komunikace mezi destinačním managementem a podnikatelskými subjekty z regionu.</p> <p>Spolupráce s podnikateli je také jednou z působností Odboru školství, kultury, sportu a cestovního ruchu Města Náchoda.</p> <p>Společnost Branka, o. p. s. dále jako organizace destinačního managementu v území Kladské pomezí organizuje v území koordinaci činností informačních center.</p>
<p>D.4: Rozvoj česko-polské spolupráce</p>	<p>Tento specifický cíl je průřezový a dotýká se v podstatě všech prioritních oblastí rozvoje Náchodska: dopravy, podnikání, občanské vybavenosti i cestovního ruchu. Příhraniční poloha regionu Náchodska v blízkosti významného hraničního přechodu je velmi dobrou podmínkou pro navázání a rozšíření česko-polské spolupráce v různých směrech rozvoje. Pro česko-polský region Náchodsko-Kudowa Zdroj je příležitostí zejména rozvoj spolupráce v oblasti cestovního ruchu, dopravy, průmyslu a ekonomiky.</p> <p>Česko-polský pomezí region protíná významná mezinárodní tranzitní trasa, která svojí kapacitou je již nedostatečná. Absence dálnice jak na české, tak na polské straně je významným limitujícím faktorem rozvoje průmyslu. Vybudování kvalitnější dopravní infrastruktury povede k zesílení tranzitní důležitosti celého česko-polského regionu. Dalším cílem vyplývajícím z jednání v průběhu tvorby tohoto dokumentu je snaha o obnovení turistické a rekreační hromadné dopravy mezi českou a polskou lázeňskou oblastí a posílit tak rozvoj cestovního ruchu a mobilitu návštěvníků obou regionů.</p> <p>Zkvalitněnou infrastrukturou lze docílit zvýšení zájmu investorů pro vstup do sledovaného území. Průmyslová zóna je vybudovaná ve Vysokově a na polské straně vzniká v Kudově Zdroji. Velkou příležitostí je tak využití mobility české i polské pracovní síly pro rozvoj podniků v celém česko-polském příhraničí. Vstup nových investic do regionu by poskytl nové pracovní příležitosti a mohl mít vliv na snížení nezaměstnanosti. Dokončení přípravy průmyslové zóny ve Vysokově je velmi důležité pro udržení ekonomické rovnováhy v rozvoji průmyslu na Náchodsku a v polském příhraničí.</p>	<p>ano</p>	<p>V této oblasti je na základě podpory z Fondu mikroprojektů Euroregionu Glacensis realizován projekt Partnerská spolupráce Náchod-Klodzko-Kudowa Zdroj.</p> <p>Nadále v regionu přetrvává absence dálničního spojení.</p> <p>Spojení hromadnou dopravou je alespoň mezi městy Náchod a Kudowa Zdroj zajištěno několika linkami pravidelné autobusové dopravy, včetně dálkové.</p>
<p>D.5: Rozvoj lázeňství v regionu Náchodska</p>	<p>Obnova lázeňského komplexu v Bělovsi a oživení tradice lázeňství je dobrá příležitost jednak pro rozvoj ekonomiky regionu Náchodska a jednak pro posílení rozvoje cestovního ruchu a služeb vázající se na lázeňskou péči. V současnosti chátrající a nevyužívaný lázeňský areál je v soukromém vlastnictví. Město Náchod má zájem lázeňskou tradici ve městě obnovit a dále podporovat, překážkou je vysoká finanční náročnost na revitalizaci celého areálu. Řešením může být vstup silného investora, který bude mít zájem lázně zrekonstruovat.</p> <p>V případě obnovení a zprovoznění lázní Běloves lze v regionu očekávat zvýšení atraktivity z pohledu cestovního ruchu, posílení kulturně-společenského života, rozvoj navazujících tercierních služeb a podnikatelských aktivit, nové pracovní příležitosti, posílení sítě zdravotních a sociálních služeb a mnoho dalších. Statut lázeňského města je pro Náchod a jeho okolí velkou příležitostí pro jeho další rozvoj.</p>	<p>ne</p>	<p>V tomto případě se jedná o projekt, který v současné době nelze vzhledem k nedořešeným majetkoprávním vztahům realizovat a který je navíc investičně poměrně náročný. Jeho realizace tak zůstává úkolem do dalších let.</p>



Z provedeného kvalitativního hodnocení vyplývá, že téměř všechny cíle jsou naplňovány odpovídajícími aktivitami, byť v nestejně intenzitě.

Jediným cílem, který není naplňován, je D.5: Rozvoj lázeňství v regionu Náchodska. To souvisí s tím, že cíl se váže na jediné místo – lázeňský komplex Běloves, kde řešení stávajícího nevyhovujícího stavu je spojeno s nedořešenými vlastnickými vztahy. Investiční rozsah obnovy lázeňského komplexu staví realizaci tohoto projektu do dlouhodobého časového horizontu.



Kvantitativní vyhodnocení Strategického plánu rozvoje Náchodska

Vzhledem ke skutečnosti, že ve stávajícím strategickém plánu Náchodska z roku 2005 nejsou stanovena kritéria pro hodnocení cílů, přistoupil zpracovatel strategického plánu ke stanovení kritérií, která by měla reflektovat změnu stavu po realizaci aktivit spadajících do jednotlivých cílů. Možnosti výběru indikátorů jsou bohužel omezené, protože řada údajů není na úrovni obcí sledována.

Tyto indikátory jsou ve vazbě na jednotlivé prioritní oblasti cíle uvedeny v přiložené tabulce.

Tab. 2. Indikátory stanovené pro vyhodnocení naplňování stávajícího strategického plánu

Specifický cíl	Návrh indikátorů
A. DOPRAVA A INFRASTRUKTURA, ŽIVOTNÍ PROSTŘEDÍ	<i>Doprava:</i> Intenzita dopravy dle celostátního sčítání ŘSD Počet dopravních nehod na vybraných komunikacích
B. EKONOMIKA A PRŮMYSL	Počet uchazečů o zaměstnání
C. OBČANSKÁ VYBAVENOST, SLUŽBY – KVALITA ŽIVOTA	<i>Zdravotnictví:</i> Celkový počet zdravotnických subjektů
	<i>Sociální služby:</i> Počet sociálních služeb
	<i>Školství:</i> Počet žáků, studentů a učňů Počet uchazečů o zaměstnání - absolventi
D. CESTOVNÍ RUCH A ČESKO-POLSKÁ SPOLUPRÁCE	Počet příjezdů hostů
	Průměrný počet přenocování

Zdroj: M.C.TRITON, spol. s r. o.

Vývoj hodnot jednotlivých indikátorů jsou uvedeny v členění na jednotlivé prioritní osy níže.

A. Doprava a infrastruktura, životní prostředí

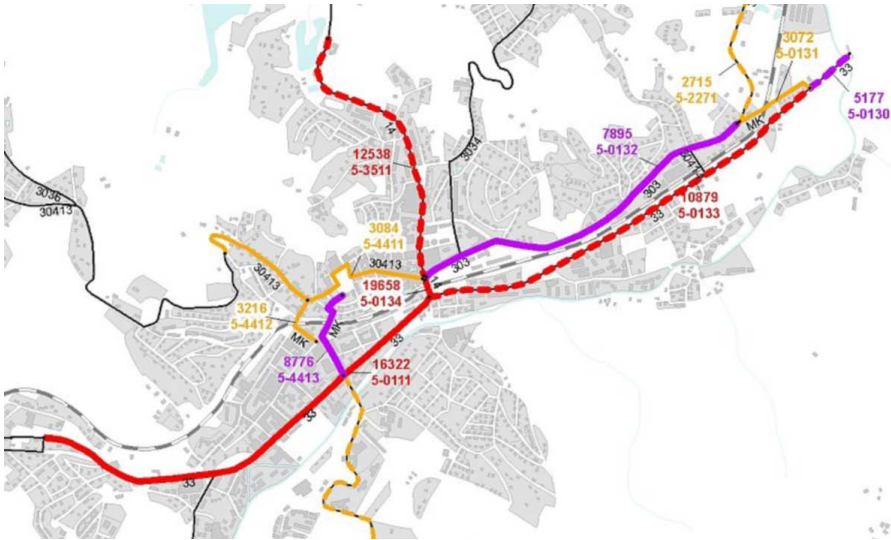
Základním sledovaným parametrem je zde intenzita dopravy.

Tab. 3. Intenzity dopravy na komunikacích 1. třídy v Náchodě v letech 2005 a 2010

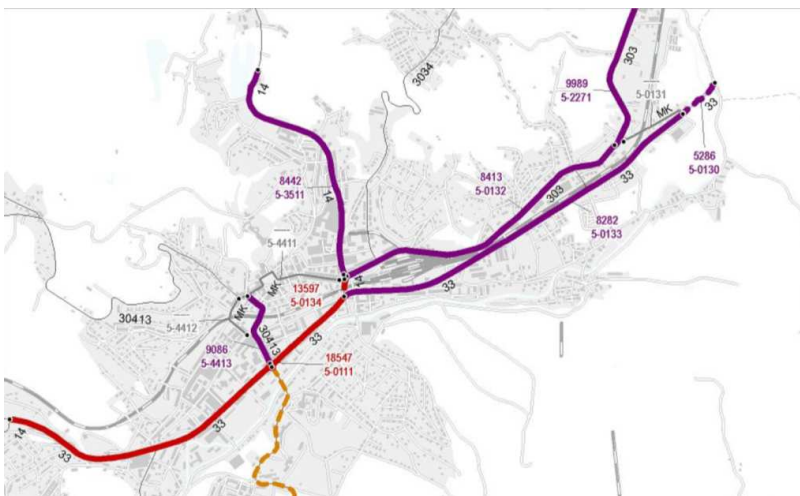
Intenzita dopravy osobních automobilů	2005	2010	Změna 2010/2005
úsek silnice I/33 5-0111	16 322	18 547	114%
úsek silnice I/33 5-0133	10 879	8 282	76%
úsek silnice I/14 5-0134	19 658	13 597	69%
úsek silnice I/14 5-3511	12 538	8 442	67%

Zdroj: Ředitelství silnic a dálnic



Obr. 7. Mapa intenzit dopravy v Náchodě v roce 2005


Zdroj: Ředitelství silnic a dálnic

Obr. 8. Mapa intenzit dopravy v Náchodě v roce 2010


Zdroj: Ředitelství silnic a dálnic

Podle porovnání intenzit by mělo dojít mezi léty 2005 a 2010 na silnicích 1. třídy v Náchodě k poklesu provozu (s výjimkou příjezdu po I/33 od Hradce Králové (úsek 5-0111)). Situace je ovšem zkreslena skutečností, že nákladní vozidla s přívěsy a tahače s návěsy byly v rámci sčítání provedeného v roce 2010 na rozdíl od předchozích výsledků CSD registrovány jako jedno vozidlo. Tím dochází ke zdánlivému poklesu intenzit.

Ty jsou navíc i v současné době vysoké, a nikterak tedy nesnižují význam strategických opatření zaměřených na snížení dopravy a negativních vlivů z dopravy ve městě.

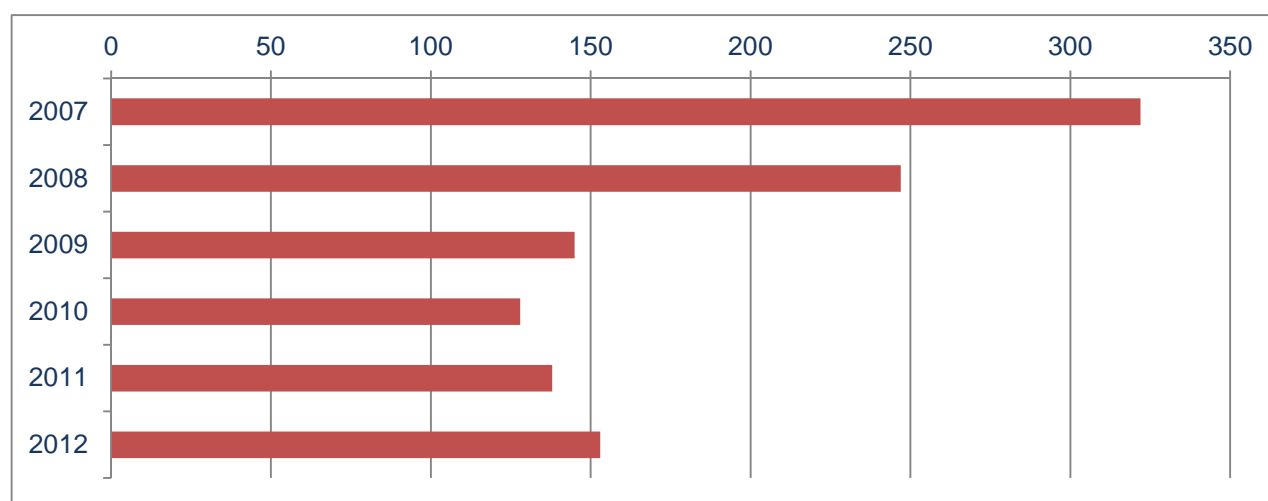
Dalším ze sledovaných prvků je vývoj nehodovosti.



Tab. 4. Nehodovost na území města Náchod v letech 2009-2012

Rok	Počet nehod celkem
2007	322
2008	247
2009	145
2010	128
2011	138
2012	153

Zdroj: Ministerstvo dopravy

Graf 1. Nehodovost na území města Náchod v letech 2009-2012


Zdroj: Ministerstvo dopravy

Po dramatickém snížení nehodovosti ve srovnání let 2007-2010 dochází v posledních dvou uzavřených letech (2011-2012) k negativnímu, byť mírnému nárůstu nehodovosti. I tato skutečnost potvrzuje nezbytnost řešení stávající nevyhovující dopravní situace na území města.

B. Ekonomika a průmysl

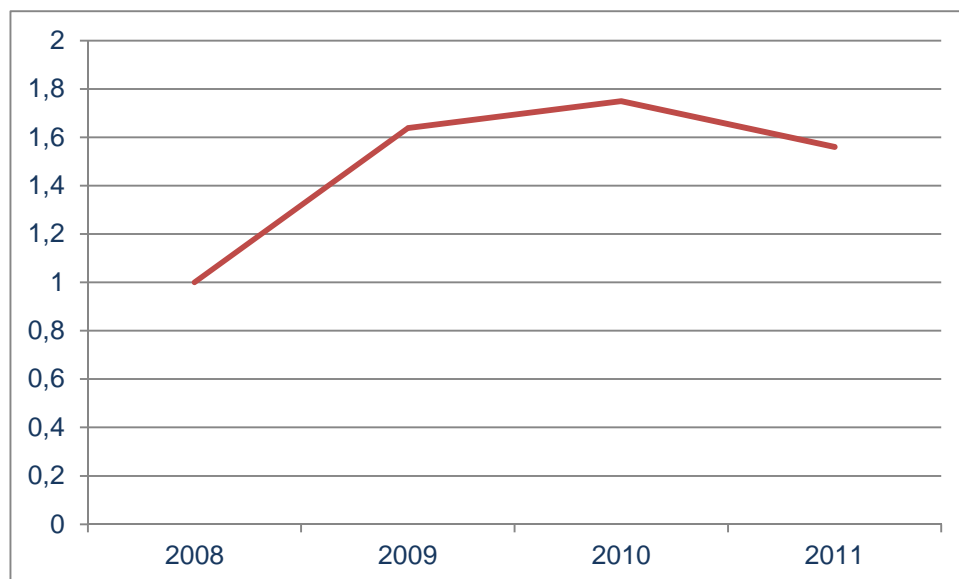
Základním ukazatelem v této oblasti je počet uchazečů o zaměstnání. Ten se v letech 2008-2010 velice nepříznivě vyvíjel, přičemž v roce 2011 došlo k mírnému poklesu (data za rok 2012 od ČSÚ nejsou stále ještě k dispozici).

Tab. 5. Počet uchazečů o zaměstnání v Náchodě v letech 2008-2011

Rok	Počet uchazečů celkem
2008	507
2009	831
2010	887
2011	791

Zdroj: ČSÚ



Graf 2. Vývoj počtu uchazečů o zaměstnání v Náchodě v letech 2008-2011: bazický index


Zdroj: ČSÚ

Vývoj počtu uchazečů o zaměstnání reflektuje nepříznivou ekonomickou situaci posledních let. Vývoj relevantních ukazatelů v oblasti ekonomiky tak potvrzuje podporu odpovídajících opatření, které budou stimulovat hospodářský vývoj regionu.

C. Občanská vybavenost, služby – kvalita života

Tab. 6. Počet zdravotnických zařízení ve městě Náchod

Typ zařízení	2010	2011
Sdružená ambulantní zařízení		
Detašované pracoviště sdruženého ambulantního zařízení		-
Ambulantní zařízení	1	-
Detašované pracoviště ambulantního zařízení		-
Nemocnice	1	1
Detašované pracoviště nemocnice		-
Odborné léčebné ústavy (mimo léčeben dlouhodobě nemocných)		-
Léčebna pro dlouhodobě nemocné		-
Ostatní lůžková zařízení	1	-
Detašované pracoviště ostatního lůžkového zařízení		-
Samostatná ordinace praktického lékaře pro dospělé	10	10
Detašované pracoviště samostatné ordinace praktického lékaře pro dospělé	3	3
Samostatná ordinace praktického lékaře pro děti a dorost	5	6
Detašované pracoviště samostatné ordinace praktického lékaře pro děti a dorost	1	-
Samostatná ordinace praktického lékaře - stomatologa	14	14
Detašované pracoviště samostatné ordinace praktického lékaře – stomatologa		-
Samostatná ordinace praktického lékaře - gynekologa	3	3
Detašované pracoviště samostatné ordinace praktického lékaře – gynekologa		-



Typ zařízení	2010	2011
Samostatná ordinace lékaře specialisty	22	25
Detašované pracoviště samostatné ordinace lékaře specialisty	6	5
Ostatní samostatná zařízení	13	13
Detašované pracoviště ostatního samostatného zařízení		-
Zařízení lékárenské péče	9	9
Detašované pracoviště zařízení lékárenské péče		-
Jesle		-
Další dětská zařízení		-
Středisko záchranné služby a rychlá zdravotnická pomoc		-
Detašované pracoviště střediska záchranné služby a rychlé zdravotnické pomoci	1	1
Okresní zdravotní ústav		-
Transfuzní stanice	1	1

Zdroj: ČSÚ

Dalším ze sledovaných ukazatelů je počet sociálních služeb. Po nárůstu počtu zařízení evidovaných ČSÚ ve srovnání let 2007 a 2008 je počet evidovaných služeb stabilní.

Tab. 7. Počet sociálních služeb ve městě Náchod

Rok	Celkem	Denní stacionáře	Domovy pro osoby se zdravotním postižením	Domovy pro seniory	Azylové domy	Domy na půl cesty	Nízkoprahová zařízení pro děti a mládež	Sociální poradny	Centra sociálně rehabilitačních služeb
2007	5	-	1	2	1	1	-	-	-
2008	11	-	1	1	1	1	1	6	-
2009	11	1	1	2	1	1	1	4	-
2010	11	1	1	2	1	1	1	4	-
2011	12	1	1	2	1	1	1	4	1

Zdroj: ČSÚ

Dalším z ukazatelů je počet žáků, studentů a učňů. Tato data nelze vzhledem k ochraně individuálních údajů hodnotit ve vývoji několika posledních let, ale pouze ve srovnání sčítání z let 2001 a 2011.

Tab. 8. Počet žáků, studentů a učňů ve městě Náchod ve srovnání let 2001 a 2011

Rok	Celkem
2001	3 766
2011	2 910

Zdroj: ČSÚ

Ve srovnání let 2001 a 2011 došlo tedy k poklesu počtu žáků, studentů a učňů – tedy potenciální poptávky po službách ve školství o více jak 20 %.



Dalším z ukazatelů v oblasti školství je vývoj počtu nezaměstnaných z řad absolventů škol. Jejich počet je příliš nízký na statistické zhodnocení, nicméně i zde je zřejmý negativní vývoj zejména v letech 2008-2009 (údaje za roky 2011-2012 nejsou dosud dostupné).

Tab. 9. Počet nezaměstnaných z řad absolventů

Rok	Celkem
2007	28
2008	35
2009	39
2010	37

Zdroj: ČSÚ

Vybrané ukazatele zvolené za oblast občanské vybavenosti a kvality života potvrzují tedy víceméně stabilní situaci. Změněná situace byla identifikována pouze v oblasti poptávky po službách škol.

D. Cestovní ruch a česko-polská spolupráce

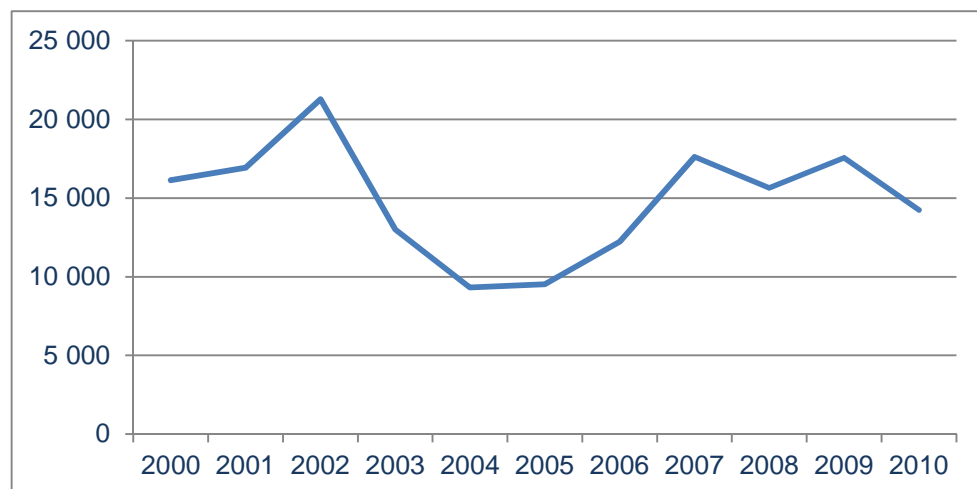
Základním kritériem v této oblasti je počet příjezdů hostů.

Tab. 10. Počet příjezdů hostů – město Náchod

Rok	Celkem
2000	16 141
2001	16 927
2002	21 277
2003	13 022
2004	9 319
2005	9 527
2006	12 225
2007	17 624
2008	15 647
2009	17 547
2010	14 250

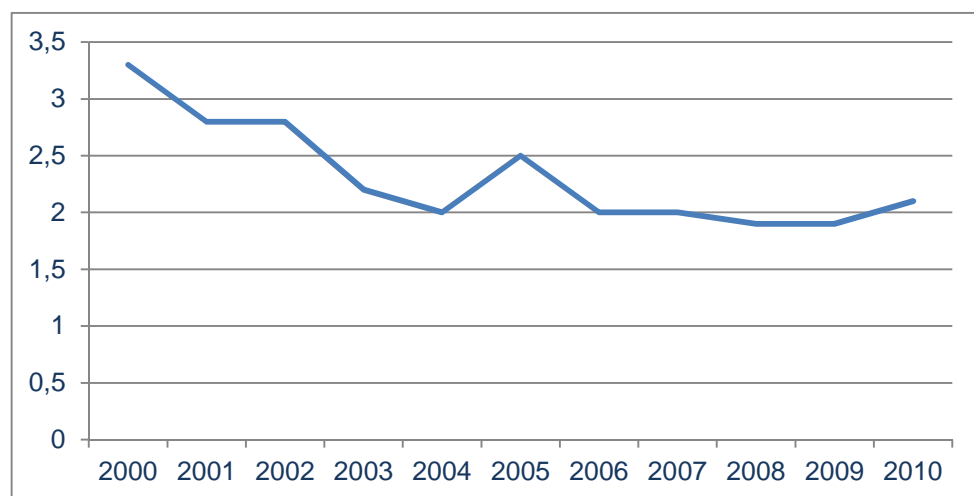
Zdroj: ČSÚ



Graf 3. Počet příjezdů hostů – město Náchod


Zdroj: ČSÚ

Dalším ze sledovaných ukazatelů je průměrný počet přenocování, kde se po přerušovaném poklesu mezi léty 2000-2007 situace začíná v posledních letech obracet.

Graf 4. Průměrný počet přenocování – město Náchod


Zdroj: ČSÚ

Dostupné statistické údaje k oblasti cestovního ruchu se vztahují především k vývoji návštěvnosti. Data o návštěvnících, kteří ve městě přenocovali, poukazují na stagnaci počtu návštěvníků v posledních letech. Oproti počátku tisíciletí je navíc stále délka pobytu návštěvníků města kratší.





evropský
sociální
fond v ČR



EVROPSKÁ UNIE



OPERAČNÍ PROGRAM
LIDSKÉ ZDROJE
A ZAMĚSTNANOST

PODPORUJEME
VAŠI BUDOUCNOST
www.esfcr.cz

1.1.2 Analýza rozvojového potenciálu

Z provedené socioekonomické analýzy (viz kap.1.2) vyplývají některé zásadní prvky rozvojového potenciálu města, které lze využít při formulaci strategie:

- 1) potenciál kvality atraktivní krajiny, využitelné:
 - a. pro rozvoj cestovního ruchu
 - b. atraktivitu města pro rezidenční bydlení
- 2) potenciál dobře fungující přeshraniční spolupráce, využitelné pro:
 - a. rozvoj cestovního ruchu
 - b. ekonomické, kulturní a společenské styky obou národností
- 3) potenciál přirozené spádovosti města pro okolní region, projevující se koncentrací služeb občanské vybavenosti (zejména v oblastech zdravotnictví, sociálních služeb a školství). Tento potenciál je vzhledem k příhraničnímu a podhorskému charakteru regionu vyšší než u obdobných měst.



1.1.3 Analýza vyšších strategických dokumentů

A. Dokumenty na krajské úrovni

Pro strategický plán města Náchoda je primárním dokumentem z okruhu nadřazených strategických dokumentů Strategie rozvoje Královéhradeckého kraje 2014-2020.¹

Ta sestává z pěti základních strategických oblastí:

- 1 Konkurenceschopnost a inovace,
- 2 Dopravní dostupnost a mobilita,
- 3 Veřejné služby a občanská společnost,
- 4 Environmentální prostředí a sítě,
- 5 Vyvážený rozvoj a správa regionu.

Bližší obsah jednotlivých strategických oblastí je dán jejich strategickými cíli, uvedenými v tabulce níže:

Tab. 11. Strategické oblasti a cíle Strategie rozvoje Královéhradeckého kraje 2014-2020

<p>Strategická oblast 1 Konkurenceschopnost a inovace</p> <p>Strategický cíl 1.1 Zvýšit konkurenceschopnost ekonomiky a podpořit rozvoj podnikatelského prostředí na území Královéhradeckého kraje</p> <p>Strategický cíl 1.2. Rozvinout funkční a efektivní inovační a výzkumný systém Královéhradeckého kraje jako předpoklad přechodu ke znalostní ekonomice</p> <p>Strategický cíl 1.3. Zvýšit zaměstnanost v Královéhradeckém kraji zlepšením vzdělanostní struktury obyvatel a jejím propojením na regionální trh práce</p> <p>Strategický cíl 1.4. Zatraktivnit Královéhradecký kraj pro další rozvoj cestovní ruchu jako významné složky regionální ekonomiky</p>
<p>Strategická oblast 2 Dopravní dostupnost a mobilita</p> <p>Strategický cíl 2.1 Napojit Královéhradecký kraj na nadřazenou dopravní síť meziregionálního a přeshraničního významu</p> <p>Strategický cíl 2.2 Zlepšit stav regionální dopravní infrastruktury s ohledem na plynulost dopravy a bezpečnost a zdraví obyvatel</p> <p>Strategický cíl 2.3 Zajistit dostatečnou dopravní obslužnost kraje veřejnou dopravou šetrnou k životnímu prostředí a zvýšit její atraktivitu</p>
<p>Strategická oblast 3 Veřejné služby a občanská společnost</p> <p>Strategický cíl 3.1 Zkvalitnit poskytování zdravotní péče v Královéhradeckém kraji a podporovat zdravý životní styl jeho obyvatel</p> <p>Strategický cíl 3.2 Zvýšit kvalitu sociálního prostředí a zajistit kvalitní a dostupné sociální služby pro obyvatele Královéhradeckého kraje</p> <p>Strategický cíl 3.3 Zajistit dostatečnou bezpečnost a ochranu obyvatel kraje včetně jejich majetku a předcházet mimořádným událostem</p> <p>Strategický cíl 3.4 Podporovat rozvoj kultury a sportu a rozšířit nabídku trávení volného času pro obyvatele kraje i jeho návštěvníky</p>
<p>Strategická oblast 4 Environmentální prostředí a sítě</p> <p>Strategický cíl 4.1 Zlepšit stav vodohospodářské infrastruktury na území kraje a zajistit dostatečnou ochranu před povodněmi</p> <p>Strategický cíl 4.2 Zefektivnit odpadové hospodářství a eliminovat ekologické zátěže na území Královéhradeckého kraje</p> <p>Strategický cíl 4.3 Zajistit udržitelné zásobování energiemi a jejich šetrné využívání na celém území Královéhradeckého kraje</p>

¹ Informace jsou převzaty z verze z června 2013 zveřejněné na <http://strategie2020.cz/>.



Strategický cíl 4.4 Chránit všechny složky životního prostředí, šetrně pečovat o krajinu a přírodní ekosystémy na území kraje a podporovat rozvoj ekologického vzdělávání, výchovy a osvěty

Strategický cíl 4.5 Zvýšit konkurenceschopnost zemědělství a lesnictví a podporovat rozvoj jejich mimoprodukčních funkcí

Strategická oblast 5 Vyvážený rozvoj a správa regionu

Strategický cíl 5.1 Zlepšit fungování veřejné správy v Královéhradeckém kraji na všech jeho úrovních včetně veřejného financování

Strategický cíl 5.2 Zajistit vyvážený a integrovaný rozvoj všech částí Královéhradeckého kraje s ohledem na jejich regionální disparity

Strategický cíl 5.3 Rozvinout aktivní síťování a všechny typy partnerských forem spolupráce na regionální i meziregionální úrovni

Zdroj: M.C. TRITON, spol. s r. o.

Strategická část dokumentu odpovídá problémům zjištěným v analytické fázi, zejména problémové analýze, stromu problémů a SWOT analýze. Výše uvedené strategické cíle a strategické oblasti tak reagují na reálná východiska současného socioekonomického stavu kraje a jsou zároveň i výchozím rámcem pro formulaci návrhové části strategického plánu města Náchoda, který je s aktuální strategií Královéhradeckého kraje v souladu.

B. Dokumenty na národní úrovni

Na národní úrovni je pro účely strategického plánu města Náchoda základním dokumentem Strategie regionálního rozvoje ČR 2014-2020.² Ta stanovuje níže uvedené prioritní oblasti a související priority:

- Prioritní oblast 1 - Regionální konkurenceschopnost,
 - Priorita 1: Využití potenciálu rozvojových území,
 - Priorita 2: Rozvoj klíčové infrastruktury nadregionálního významu,
- Prioritní oblast 2 - Územní soudržnost,
 - Priorita 3: Zkvalitnění sociálního prostředí rozvojových území,
 - Priorita 4: Vyvážený rozvoj stabilizovaných území,
 - Priorita 5: Oživení periferních území,
- Prioritní oblast 3 - Environmentální udržitelnost,
 - Priorita 6: Ochrana a udržitelné využívání zdrojů v regionech,
 - Priorita 7: Ochrana přírody a krajiny, kvalitní a bezpečné prostředí pro život,
- Prioritní oblast 4 - Veřejná správa a spolupráce,
 - Priorita 8: Zkvalitnění institucionálního rámce pro rozvoj regionů,
 - Priorita 9: Podpora spolupráce na místní a regionální úrovni.

Jednotlivé výše uvedené územní priority jsou ve Strategii regionálního rozvoje územně vymezeny:

Prioritní oblast	Priorita	Rozvojové oblasti	Stabilizovaná území	Periferní území
PO1	P.1	X		
	P.2	X		
PO2	P.3	X p	p	p
	P.4		X	
	P.5			X
PO3	P.6	X	X	X
	P.7	X	X	X
PO4	P.8	X	X	X
	P.9	X	X	X

Pozn.: p – průřezové opatření

² Zde uváděné informace jsou převzaty z verze z dubna 2013.





evropský
sociální
fond v ČR



EVROPSKÁ UNIE



OPERAČNÍ PROGRAM
LIDSKÉ ZDROJE
A ZAMĚSTNANOST

PODPORUJEME
VAŠI BUDOUCNOST
www.esfcr.cz

Mezi rozvojová území patří dle Strategie regionálního rozvoje metropolitní oblasti a sídelní aglomerace, tedy regiony s největší koncentrací obyvatel.

Stabilizované území jsou ta území ČR, která se nacházejí mimo aglomerace a regionální centra a jejich zázemí a zároveň tvoří periferní území. Jde spíše o mikroregionální centra – ekonomická a sídelní střediska s omezeným regionálním významem, která tvoří se svým zázemím relativně funkční oblasti.

Periferní území jsou taková, kde se dlouhodobě kumulují negativní charakteristiky, které spočívají například v nedostatečné vybavenosti území, v často velmi špatné dopravní dostupnosti či vysoké nezaměstnanosti. Hlavním znakem pro tato území je většinová vyjížďka místních obyvatel za prací a do škol mimo tato území a nezdělaná i pokračující vylidňování.

Pro strategický plán města Náchoda budou tedy relevantní ty priority, které jsou zaměřeny na území, ke kterému typologicky náleží. Strategický plán města Náchoda opět bude obsah návrhové části strategie regionálního rozvoje respektovat.



1.2 SOCIÁLNĚ EKONOMICKÁ ANALÝZA (TZV. PROFIL MĚSTA)

1.2.1 Doprava

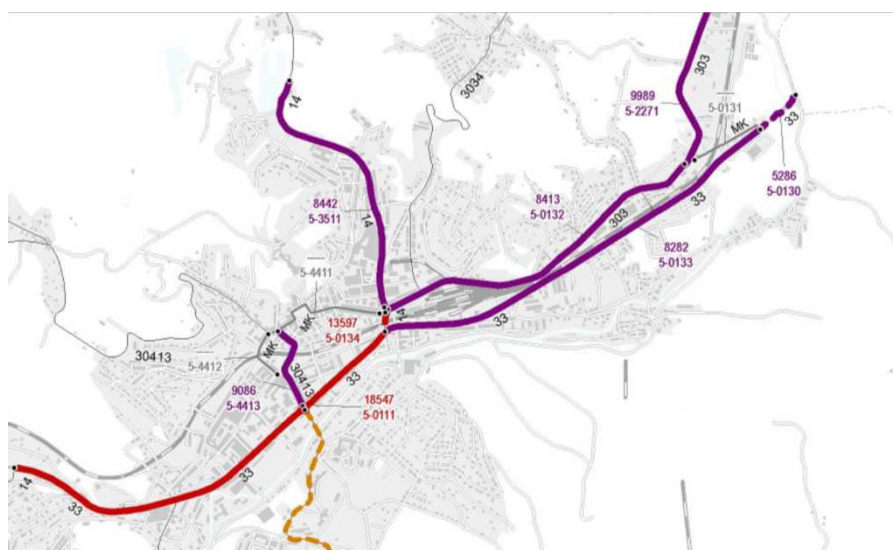
Silniční doprava

Určujícími parametry pro rozmístění a vedení silniční sítě na území města Náchod jsou zdejší složité geomorfologické podmínky. Hlavními osami silničního spojení v daném území jsou následující silnice I. třídy:

- 14: Liberec (I/13) - Jablonec n. Nisou (I/65) - Tanvald (I/10) – Na Mýtě (I/10) - Vrchlabí - Trutnov (I/16, I/37) - Náchod, Staré Město n. Met. (I/33) - Vamberk (I/11) - Ústí n. Orlicí - Č. Třebová - Třebovice (I/43),
- 33: Hradec Králové (I/11, I/35) - Jaroměř (I/37) - Náchod (I/14) – Polsko.

Dopravní situace panující na těchto komunikacích je všeobecně známá – problematická je především vysoká intenzita provozu, která se podepisuje na jeho snížené bezpečnosti a negativně ovlivňuje životní prostředí, stejně jako technický stav komunikace samotné.

Obr. 9. Mapa intenzit dopravy v Náchodě v roce 2010



Zdroj: Ředitelství silnic a dálnic

V současné době probíhají nebo jsou ve stavební přípravě ovšem dva významné investiční počiny zaměřené na zvýšení bezpečnosti na křižovatkách na silnicích I. třídy ve městě:

- a) přestavba kruhové křižovatky U Itálie, jejíž součástí je i napojení stávající cyklostezky z Bělovse na přechody a komunikace v této křižovatce (stavební příprava),
- b) výstavba kruhového objezdu v ulici Polské u objektu Kaufland (probíhá).

Důležitou a současně frekventovanou komunikací je také tah II/303 Náchod – Hronov – Police nad Metují – Broumov – hranice Polsko, který zajišťuje spojení do Broumovského výběžku. Také tato komunikace vykazuje dopravní závady.

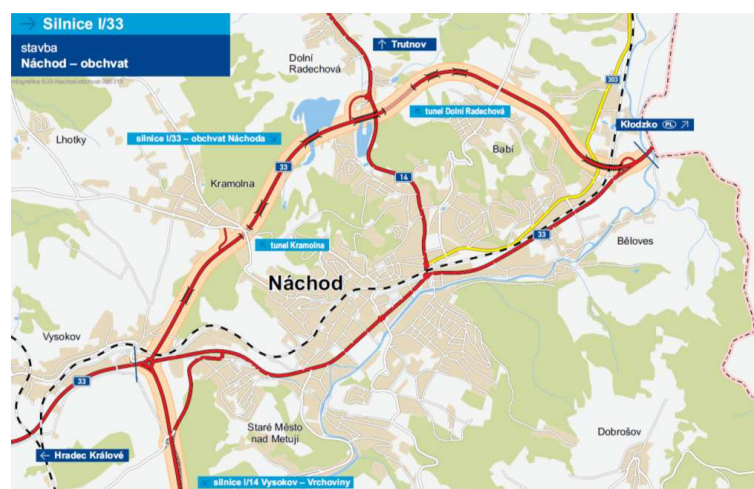


K vysokým intenzitám tranzitní dopravy na těchto komunikacích se v centru města přidává ještě doprava generovaná v území nebo směřovaná do tohoto území.

K plynulosti dopravy na komunikacích připojujících se na silnici I. třídy sice přispělo vybudování kruhových objezdů, ty však paradoxně zbrzdily provoz na silnici I/33 samotné.

Řešením situace je vybudování obchvatu, u kterého ale nebylo dosaženo kompletního konsenzu. V současné době zpracování strategického plánu (říjen 2013) je Krajským úřadem Královéhradeckého kraje vráceno územní rozhodnutí na obchvat Náchoda vráceno k novému projednávání. Plánovaná trasa obchvatu je zobrazena na přiložené ilustraci.

Obr. 10. Trasa obchvatu města Náchoda



Zdroj: Ředitelství silnic a dálnic

Situace kolem obchvatu města Náchoda je výmluvná, zejména co se týče postojů obyvatel města. Část obyvatel preferuje stavbu obchvatu s tím, že stavba významně ulehčí centru města. Navrhovaná varianta však vyvolala řadu protestů souvisejících s obavami ze zhoršení životního prostředí právě v místech vedení nové silniční stavby. Složitost celé situace ilustruje i jmenovitě uvedené střety navrhovaného severního obchvatu s koridory technické infrastruktury dle Zásad územního rozvoje, prvky ÚSES a lokalitami bydlení.³ Kompromisní řešení vedení stavby tunelem zase může být spojeno s vysokými investičními náklady kladoucí zvýšené nároky na veřejné rozpočty.

Jedná se o jižní variantu, která ale není uvedena v Politice územního rozvoje a Zásadách územního rozvoje.⁴ Jižní varianta navíc neřeší problém vysoké intenzity dopravy na silnici I/14 (viz výše –

³ Územně analytické podklady ORP Náchod. Aktualizace 2012. Podrobněji též Průzkumy a rozborů k územnímu plánu z července 2011.

⁴ V rámci tohoto podopatření je navržena alternativa dosud uvažovaného řešení obchvatu Náchoda severně od města. Navržen je jižní obchvat silnice I/33 (E67) s mezinárodním významem. Původní řešení (severní obchvat) je omezeno pouze lokálně na českém území, s velkým krajinářským i pozemkovým zásahem, bez vazby na další pokračování zatížené tranzitní komunikace na polském území. Navržený jižní obchvat řeší i sousední lázeňské město Kudowa-Zdrój a Jeleniów, kde průtah silnice č. 8 (E67) způsobuje obdobné problémy jako v Náchodě.

Jižní obchvat je veden ve směru západovýchodním. Začátek je navržen odbočením ze stávající trasy silnice I/33 v Náchodě před Přádelnou Bartoň v Českoskalické ulici, trasa dále pokračuje volným terénem jižně od ulice Za



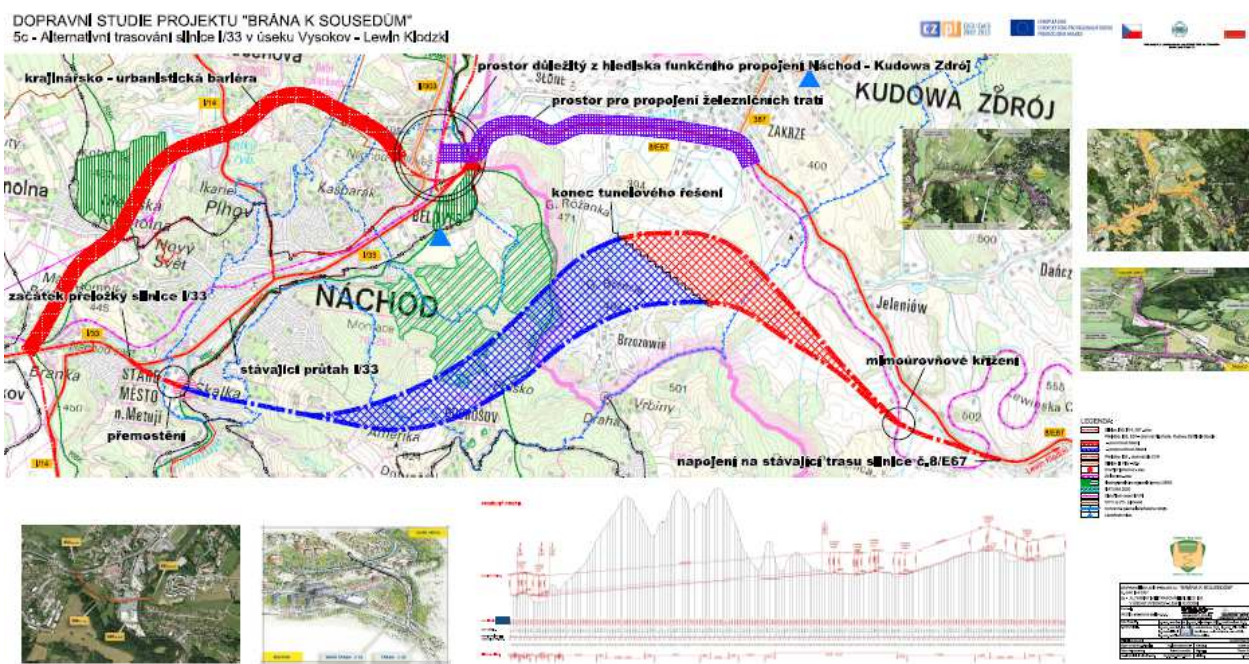
Strategický plán rozvoje města Náchod 2014 – Analytická část

6154_červenec 2014

© M.C.TRITON, spol. s r.o.

zhodnocení sčítání dopravy z roku 2010). Realizací jižní varianty by tak nebyla odvedena tranzitní doprava využívající tuto komunikaci v severní části města. Problematika obou variant obchvatu je natolik komplexní, že na tomto místě není možné jít v analýze do přílišného detailu a odkazujeme na komplexní SWOT analýzu obou řešení v materiálu Dopravní studie „Brána k sousedům“.

Obr. 11. Alternativní varianta jižního obchvatu Náchoda



Zdroj: Královéhradecký kraj

Stavba obchvatu navíc není zařazena mezi do Dopravní strategie pro oblast silniční infrastruktury pro roky 2014-2020. Řešení nevhodné stávající situace na průtahu městem je však pro zlepšení kvality života ve městě rozhodující a klíčová. Podstatná část kvality života se ve městě do vyřešení tranzitní dopravy nezlepší.

K dalším plánovaným stavbám patří přeložka silnice II/303 – viz její trasa zobrazená níže.

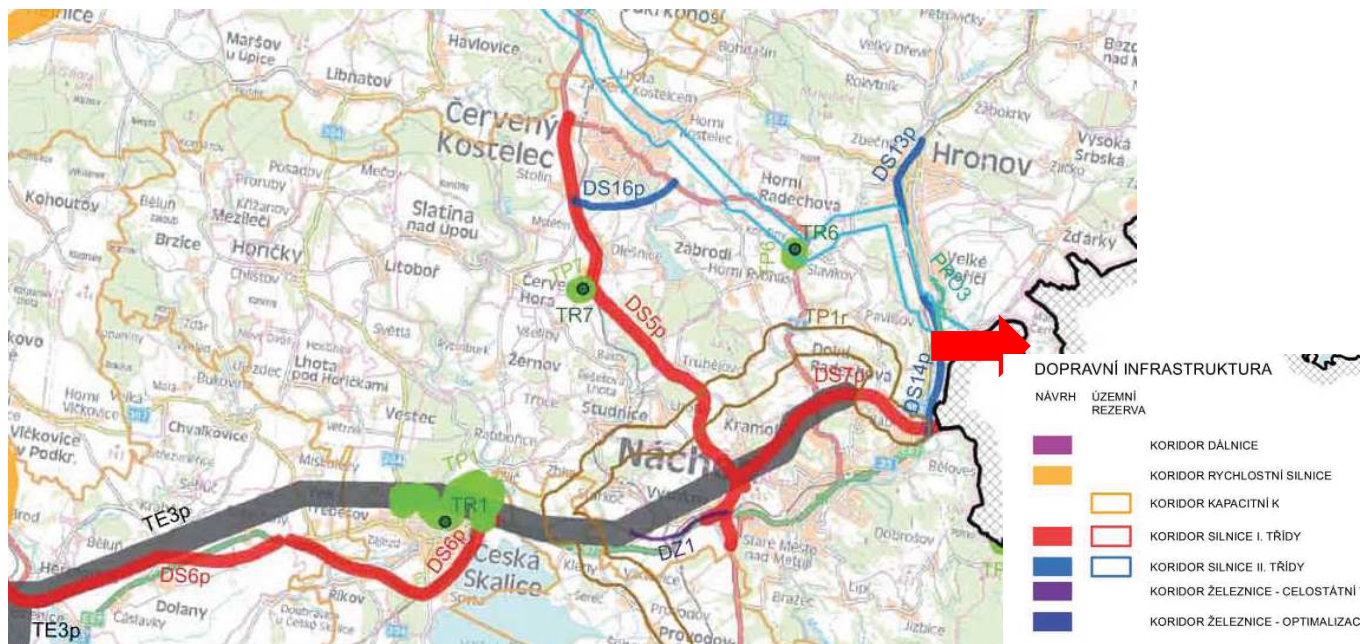
Přádelnou a přemostěním Metuje v délce cca 300 m v prostoru mezi areálem Technických služeb a areálem podniku Sněžka. Před sídlištěm U nemocnice je uvažován západní portál tunelu, prostřednictvím kterého by silnice I/33 byla vedena náročným terénem pod masivem Dobrošova. Vyústění tunelu je uvažováno na polském území v prostoru mezi městem Kudowa-Zdrój a obcí Brzozowie s dalším pokračováním volným terénem a napojením na silnici č. 8 v jižní části obce Jeleniów s mimoúrovňovým křížení železniční trati (minimální průjezdná výška 4,8 m). Napojení města Kudowa-Zdrój z českého území je uvažováno nadále prostřednictvím stávající silnice I/33. Délka jižní přeložky silnice I/33 (č.8) je cca 11,5 km, z toho ve dvoupruhovém raženém tunelu cca 5,5 km (v rámci uvažovaného koridoru bude délka tunelu upřesněna na základě další konkretizace trasy v navazujících dokumentacích). Na obou stranách bude třeba v příslušném úseku označit státní hranic CZ-PL.



Strategický plán rozvoje města Náchod 2014 – Analytická část

6154_červenec 2014

© M.C.TRITON, spol. s r.o.

Obr. 12. Plánovaná trasa přeložky silnice II/303


Zdroj: Královéhradecký kraj – Zásady územního rozvoje

Na hlavní silniční tahy navazují místní komunikace. Omezení dané terénní konfigurací vedou k problematickým šířkovým a rozhledovým poměrům u některých z těchto komunikací. Stáří povrchů některých místních komunikací nevyhnutelně vede k potřebě jejich obnovy. Detailní údaje o povrchu a parametrech místních komunikací přitom obsahuje pasport místních komunikací. Údaje o potřebě investic však tento dokument neobsahuje. V minulých letech nicméně v této souvislosti proběhla řada akcí.

Jedná se zejména o akce realizované v období let 2006-2013 následujících ulicích:

- Anglická
- Denisovo nábřeží
- Dobrošovská
- Hálkova
- Hrušková
- Jabloňová
- Komenského
- Lipí, Pavlišov
- Lomená,
- Na Letné
- Na Terasách
- Nad celnicí
- Partyzánská ulice
- Příkrá
- Slunečná
- Smetanova
- Svolského
- Šafaříkova
- Tepenská
- Tichá
- Truhlářská
- Třešňová,
- Třešňová, Modřínová
- Tyršova (chodník)
- U Rybníka,
- V Třešínkách
- Vodárenská
- Vrchlického
- Wiesnerova
- Zámecká
- Železniční kolonie
- a další



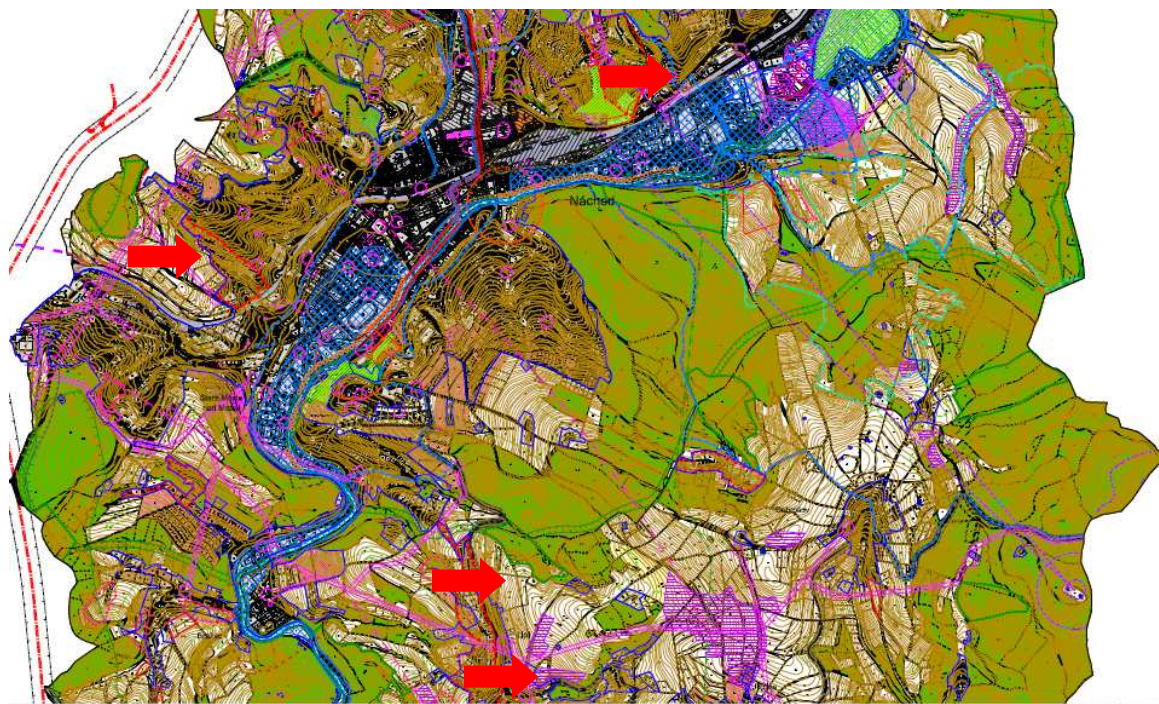
Potřeby investic do dopravních komunikací jsou velmi rozsáhlé a vysoce překračují současné možnosti veřejných rozpočtů. Přitom pokud místní komunikace vykazují technicky nevyhovující stav povrchu, dochází ke zvýšenému opotřebením projíždějících vozidel, většímu generování hluku, emisí, vibrací a exhalací a zvyšuje se riziko nehodovosti. Z uvedeného vyplývá, že určitým řešením může být prioritizace obnovy nejvíce vytížených komunikací. Těmi by měly být především místní komunikace I. a II. třídy, klasifikované podle zákona č. 13/1997 Sb. následovně:

- a) místní komunikace I. třídy, kterou je zejména rychlostní místní komunikace,
- b) místní komunikace II. třídy, kterou je dopravně významná sběrná komunikace s omezením přímého připojení sousedních nemovitostí.

Prioritizaci komunikací určitým způsobem definuje také každoroční plán zimní údržby, který reflektuje, které komunikace jsou ve městě nejvytíženější.

V důsledku specifických geomorfologických poměrů jsou ztíženy podmínky pro dostupnost zejména těch ploch, kde se rekreační plocha mění na obytnou zástavbu. To se týká části Plhova a lokality U branky a části území Lipí.

Obr. 13. Směřování plánované obnovy pěší komunikace na nábřeží – území vyznačena šipkami a červeným obrysem



Zdroj: Průzkumy a rozborů k územnímu plánu – červenec 2011

Díliční návrhy na zlepšení dopravní situace jsou založeny na vytvoření určitého komunikačního okruhu, který by mohl vzniknout díky zlepšení napojení území Klínek v jihozápadní části města na okolní komunikační síť, tím by byla zlepšena dostupnost území pro motorovou dopravu. Dále vytvoření nového přístupu území Klínku pro pěší z ulice Komenského, který by zlepšil dostupnost území pro pěší. V jihovýchodní části města se dlouhodobě uvažuje o propojení Starého Města nad Metují se sídlištěm SUN.



Samostatnou kapitolou je delší doba dojezdu z obce Dobrošov do centra města (cca 10 min.), daná stávajícím silničním spojením, tato situace se ovšem do budoucna s ohledem na podmínky v území a zájmy ochrany přírod a krajiny nebude patrně měnit.

Obr. 14. Silniční spojení Dobrošova s městem



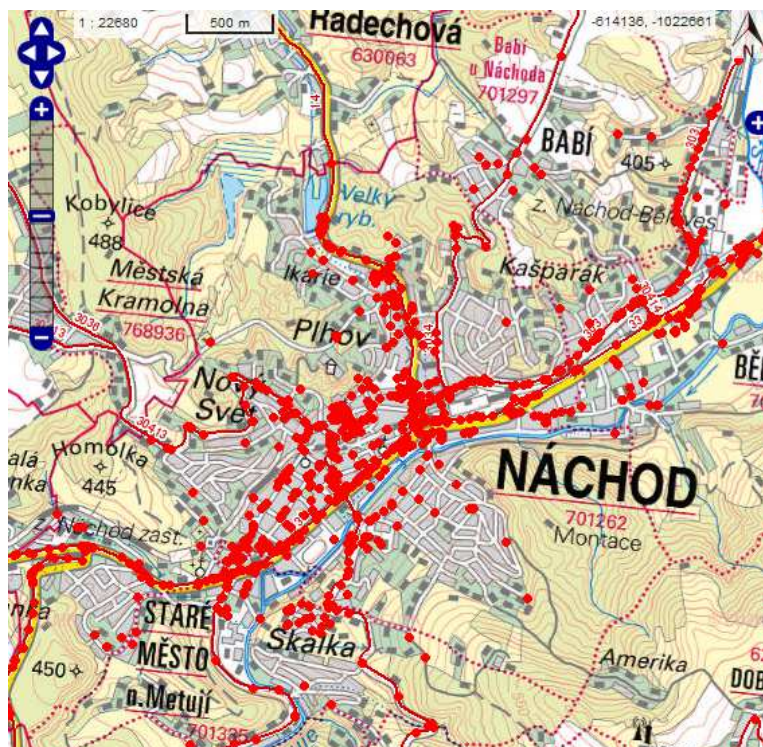
Zdroj: www.mapy.cz



Nehodovost

Grafické vyhodnocení distribuce dopravních nehod na území širšího centra města jednoznačně prokazuje rizikovost hlavních silničních tahů a místních komunikací využívaných pro obsluhu centra.

Obr. 15. Mapa dopravních nehod v širším centru za období 1. 1. 2007 - 30. 9. 2013



Zdroj: Centrum dopravního výzkumu

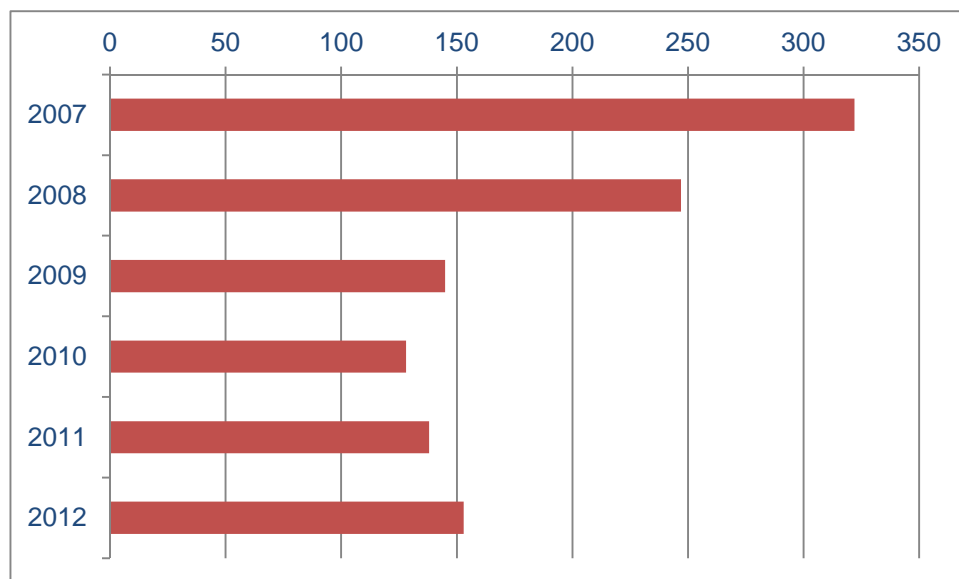
Dalším ze sledovaných prvků je vývoj nehodovosti.

Tab. 12. Nehodovost na území města Náchod v letech 2009-2012

Rok	Počet nehod celkem
2007	322
2008	247
2009	145
2010	128
2011	138
2012	153

Zdroj: Ministerstvo dopravy



Graf 5. Nehodovost na území města Náchod v letech 2009-2012


Zdroj: Ministerstvo dopravy

Po dramatickém snížení nehodovosti ve srovnání let 2007-2010 dochází v posledních dvou uzavřených letech (2011-2012) k negativnímu, byť mírnému nárůstu nehodovosti. I tato skutečnost potvrzuje nezbytnost řešení stávající nevyhovující dopravní situace na území města.

Doprava v klidu

V oblasti dopravy v klidu je situace obdobná jako u jiných velikostně srovnatelných měst. Omezené prostorové podmínky budou ve vazbě na rozvoj automobilizace klást nároky na vznik nových parkovacích míst. Problematická jsou tradičně především území s vysokou koncentrací obyvatel, zejména sídliště s panelovou zástavbou.

Doplňující průzkumy a rozborů k územnímu plánu z července 2011 specifikují parkování vozidel ve městě tak, že probíhá na soukromých pozemcích, v profilu místních komunikací a na veřejných parkovištích.

Větší plochy pro parkování se dle tohoto materiálu nacházejí v centrální část na Masarykově náměstí a u stadionu při ulici Pražská a Bří Čapků.

Další samostatná parkoviště se nacházejí před obchodními objekty (Lidl, Pražská ulice – Albert a Penny Market, Kaufland v Bělovsi a další). Tato parkoviště jsou ovšem určena jen pro zákazníky uvedených obchodů a nijak tedy nepřispívají k řešení situace parkování ve městě. Naopak se jedná o objekty, které generují cílovou dopravu v daných lokalitách a spíše přispívají tak k intenzitě dopravy ve městě.

Další větší parkoviště se dle průzkumů a rozborů k územnímu plánu nacházejí při objektech občanské vybavenosti (mj. u zámku, koupaliště, ZŠ, Na Plhově u ulice Pod Kapličkou), při vícepodlažní obytné zástavbě, u areálu větších firem.

Ke zlepšení současné situace je k dispozici nová plocha o více jak 4 300 m² v areálu bývalé Tepny s tím, že město bude moci tuto plochu po dobu tří let využívat jako parkovací plochu pro 180 parkovacích míst.





V současné době je tak významnou kapacitou pokryto relativně velké množství míst. V případě výstavy na této ploše se počítá se vznikem podzemních parkovacích kapacit v této lokalitě.

Složitá situace v parkování v centru města vedla ke vzniku zón placeného stání. Ta se na základě přílohy č. 1 nařízení č. 1/2012 nacházejí v následujících ulicích: Masarykovo nám. Riegrova ulice, Karlovo náměstí a na parkovišti u Polikliniky a v ul. Komenského na vyznačených parkovacích plochách.

Lze předpokládat, že i v následujících letech bude narůstat počet automobilů, pro které bude třeba nalézt zejména v centru města a na sídlištích dostatečné parkovací plochy a řešení dopravy v klidu tak bude zřejmě muset být prověřováno v dílčích lokalitách, nebo v celkové koncepci prostřednictvím specializovaných dopravních studií.

Doplňující průzkumy a rozborů k územnímu plánu přímo uvádějí potřebu vybudování nebo rozšíření kapacity záchytných parkovišť či garáží v místech jejich nedostatku (sídliště, centrum města, sousedství s autobusovým a vlakovým nádražím). Tento materiál ovšem nespécifikuje potřebné kapacity, o které mají být parkoviště rozšířena.

Některá ze stávajících parkovišť, a to i v samotném centru, nebo v jeho bezprostřední blízkosti, využívají nepevných ploch, což může jejich kvalitu snižovat zejména v za deštivého počasí a v zimním období.



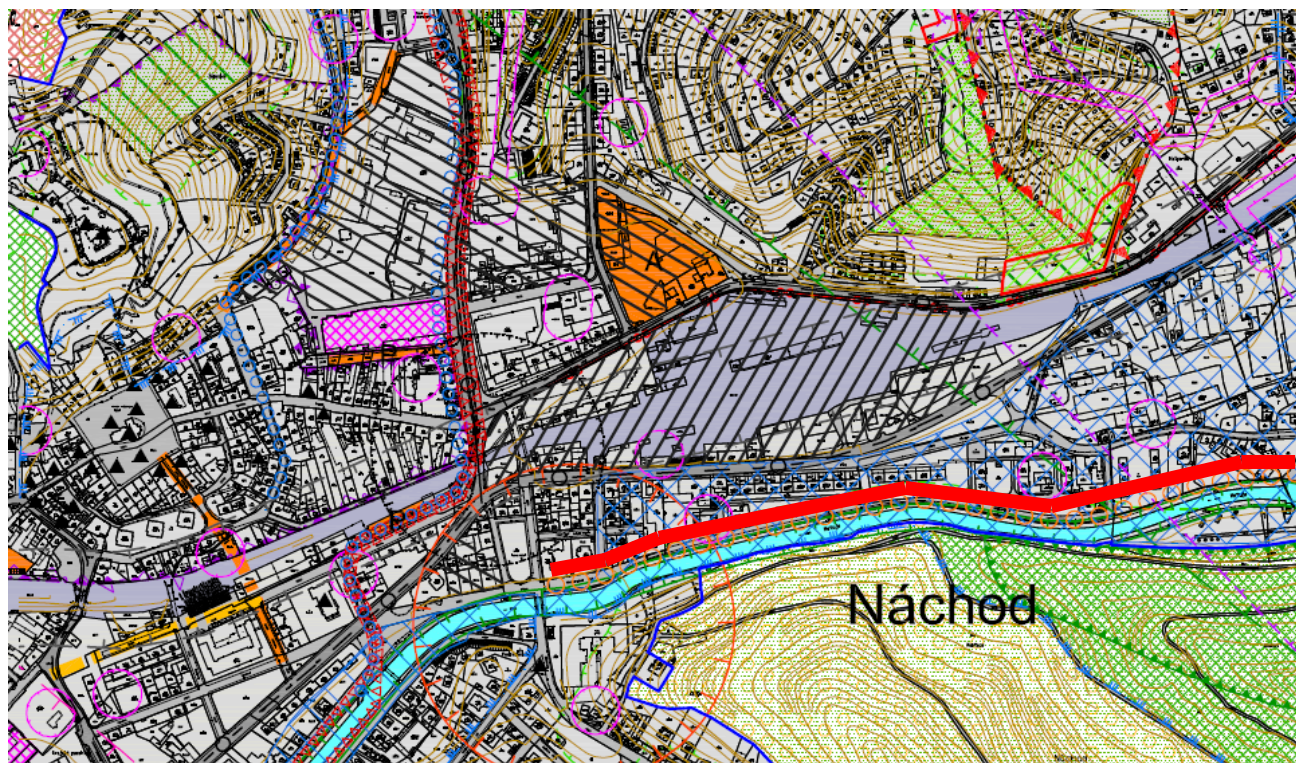
Pěší doprava

Chodníky se nacházejí při silnicích I. - III. tříd a u většiny místních komunikací s tím, že chodníky chybí v některých okrajových částech města při silnicích III. tříd (průzkumy a rozborů k územnímu plánu: červenec 2011). Průzkumy a rozborů k územnímu plánu zmiňují pouze obecně

- prověření možnosti doplnění vhodnosti chodníků ve vybraných úsecích,
- celkové zlepšení pěší prostupnosti města,
- eliminace vnímání železniční trati jako urbanistické bariéry,
- zprůchodnění některých dosud hůře prostupných či neprostupných monofunkčních areálů (bývalá Tepna aj.).

Průzkumy a rozborů k územnímu plánu z července 2011 specifikují rovněž potřebu obnovy pěší komunikace na nábřeží:

Obr. 16. Směřování plánované obnovy pěší komunikace na nábřeží



Zdroj: Průzkumy a rozborů k územnímu plánu – červenec 2011

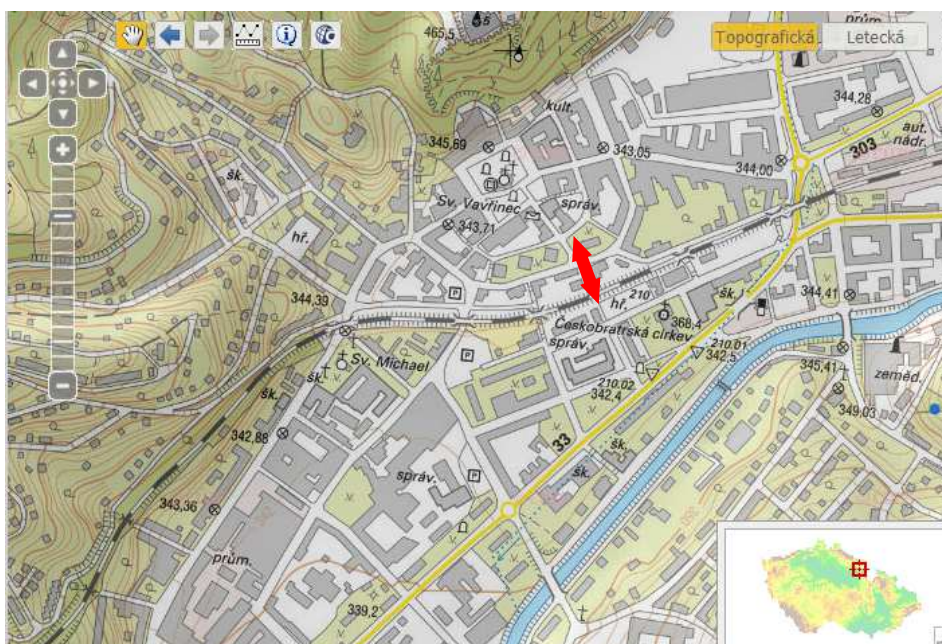
Průzkumy a rozborů k územnímu plánu zmiňují jako komunikační bariéru těleso železničního valu; z hlediska pěší dopravy je nicméně frekvence podchodů dobrá; navíc některé tyto prvky byly v nedávné době rekonstruovány.





Další případná propojení ulic formou tunelu jsou v přípravě - jedná se o zvažované propojení ulic Janáčkova a Poštovní.

Obr. 17. Zvažované propojení Poštovní a Janáčkovy ulice

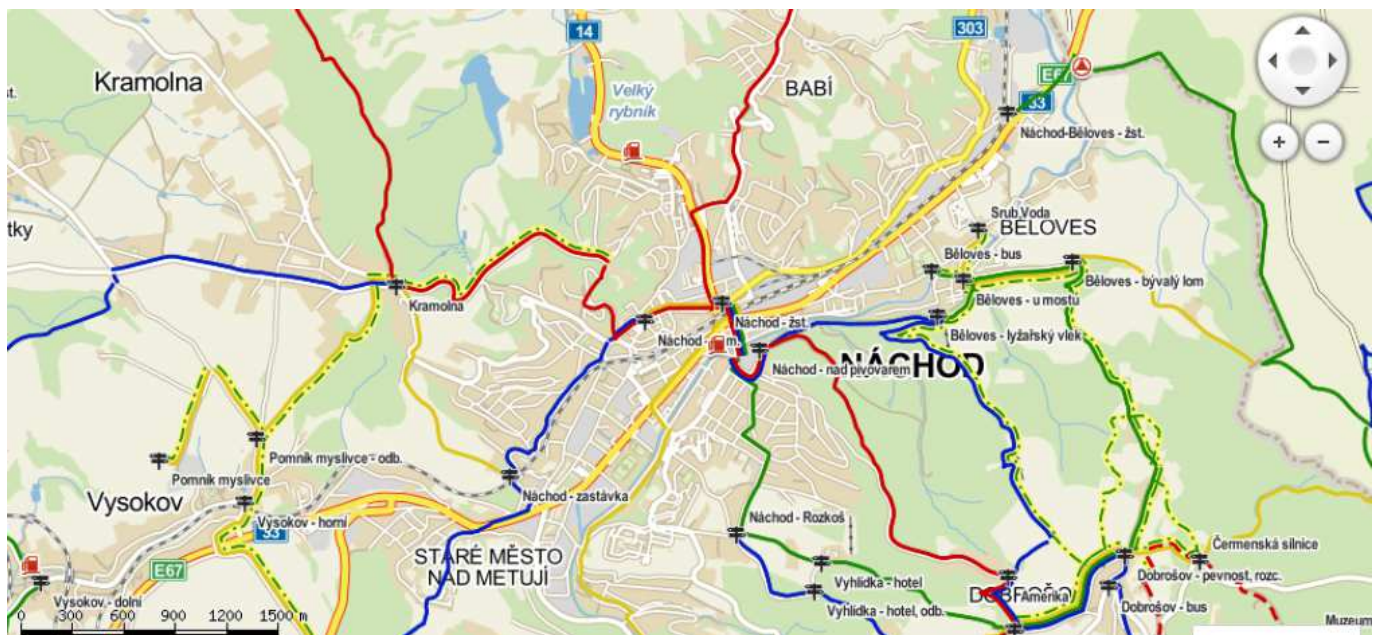


Zdroj: Město Náchod, ČÚZK

Kromě komunikací určených k běžnému pěšímu provozu jsou na území města také k dispozici turisticky značené pěší trasy – viz příložené schéma:



Obr. 18. Turistické trasy pro pěší na území města



Zdroj: www.mapy.cz

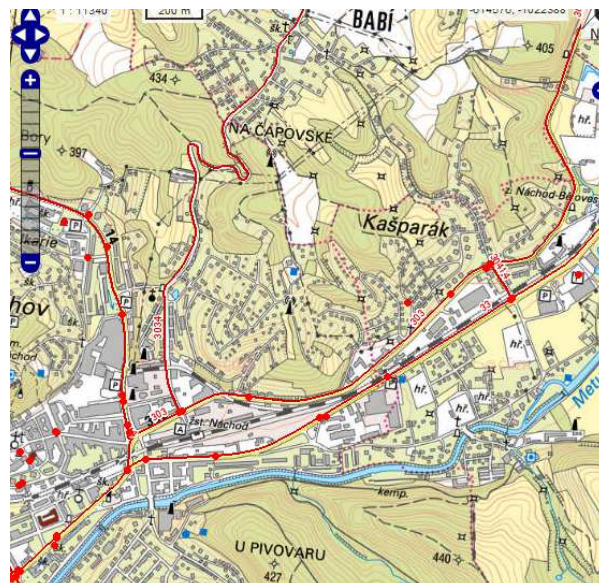
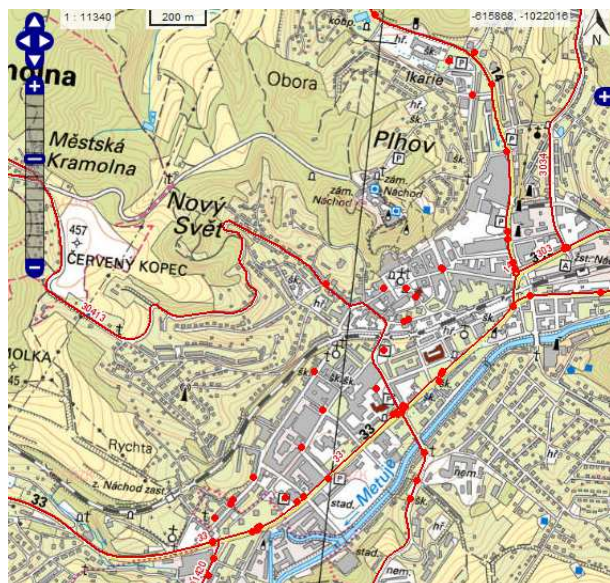
V území se nacházejí také níže uvedené naučné stezky:

- Bitva u Náchoda 28.6:1866 (Náchod zámek, Vysokov, Václavice, délka 8,5km + 3 odbočky, 9 zastávek s tabulemi),
- Ekologická naučná stezka DDM Děčko Náchod (u zahrady DDM Děčko),
- Naučná stezka Náchod - Vysokov - Václavice 1866 (8,5 km + 3 odbočky 4 km),
- Naučná stezka Pevnost Dobrošov (8 km v od Náchoda na parkovišti pro pevnost Dobrošov).

Bezpečnost pěší dopravy ilustruje mapa nehod, které spadají do kategorie srážka s chodcem. Jejich rozmístění poukazuje na větší pravděpodobnost střetu s automobilem na hlavních silničních tazích I/33, I/14, v Komenského ulici (ta je již opatřena dopravně bezpečnostními prvky) a v užším historickém centru.



Obr. 19. Mapa dopravních nehod druhu srážka s chodcem v širším centru za období 1.1.2007-30.9.2013



Zdroj: Centrum dopravního výzkumu

Lýžařské trasy

Územím vede také lyžařská běžecká trasa.

Obr. 20. Lyžařské trasy ve městě

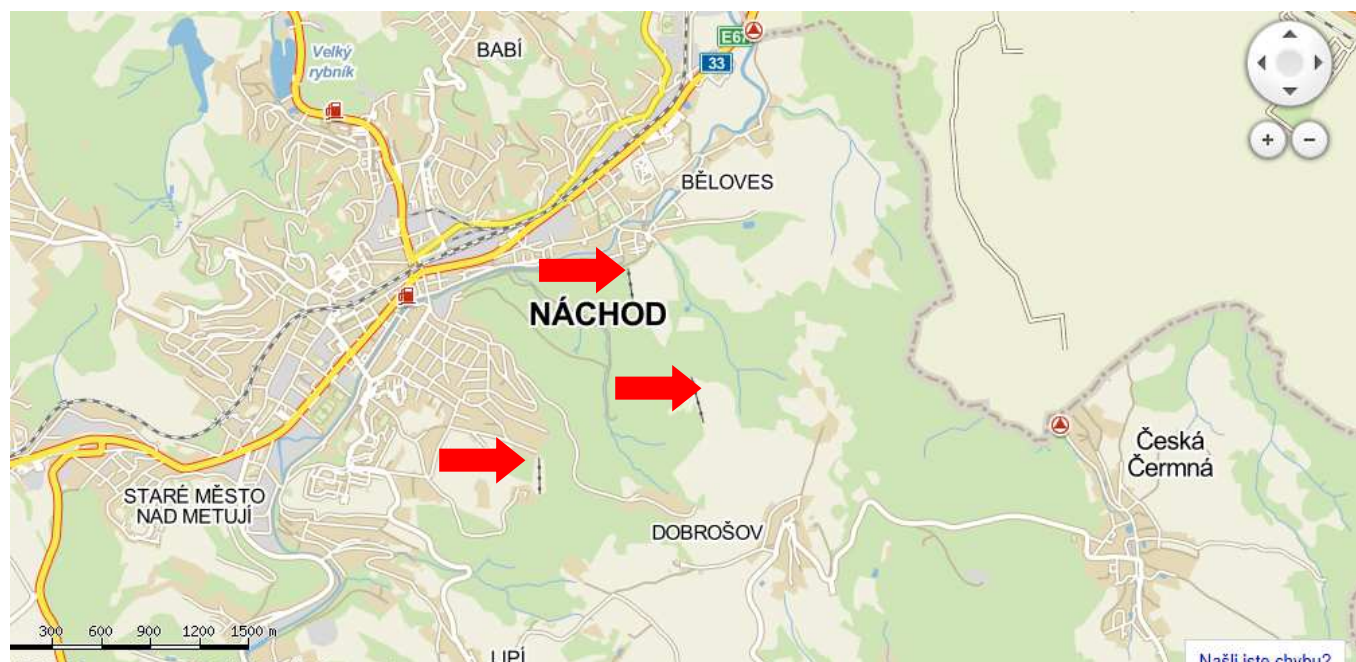


Zdroj: www.mapy.cz

V území se rovněž nacházejí lyžařské vleky v lokalitě Pod vyhlídkou a na kopci Brabák a Maliňák (blízko hotelu Bonato).



Obr. 21. Lyžařské vleky ve městě



Zdroj: www.mapy.cz

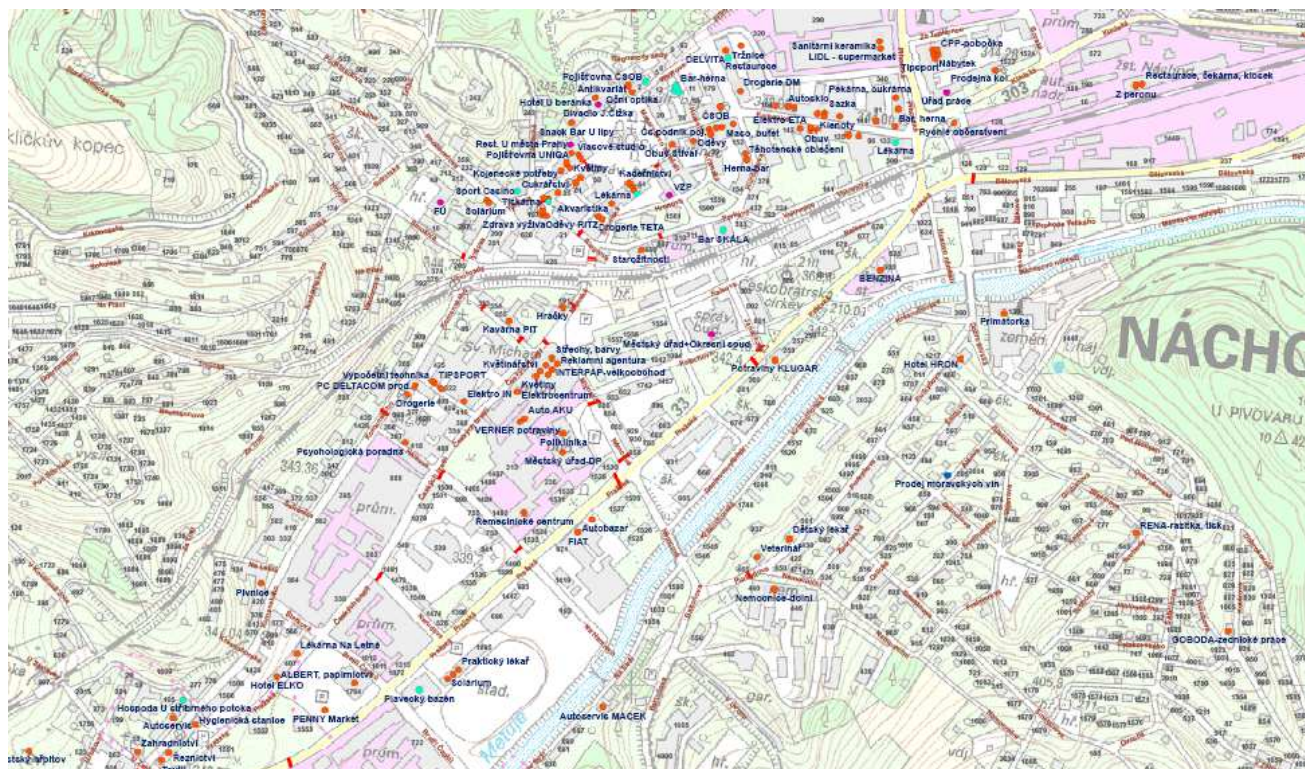
Bezbariérové trasy

Bariéry na komunikacích jsou ve městě průběžně odstraňovány v rámci rekonstrukcí komunikací a chodníků. Ve středu města byly obdobným způsobem zrekonstruovány ulice Palackého a Kamenice. V těchto ulicích se nachází pěší zóna, která je částečně upravena pro zrakově postižené. V rámci úprav chodníků byla zpřístupněna převážná část obchodů, které se na pěší zóně nachází. V centru města jsou také bezbariérově řešeny ulice Tyršova a Komenského.

Současný stav – přehled bezbariérových objektů v centru města je znázorněn na přiloženém obr.



Obr. 22. Současný stav bezbariérových objektů v centru města⁵



Zdroj: Město Náchod

V Náchodě jsou dlouhodobě řešeny rekonstrukce přechodů pro chodce tak, aby vyhovovaly osobám se sníženou schopností pohybu a orientace. V letech 2010 a 2011 byly vybudovány tři přechody pro chodce vč. středových ostrůvků v ulicích Polská a Kostelecká. Zrekonstruovány byly komunikace a chodníky v ulicích Dobrošovská a Šafaříkova a bezbariérově jsou řešeny také úpravy komunikací a chodníků v rámci regenerace panelového sídliště U nemocnice.

Základním koncepčním materiálem v oblasti bezbariérových tras je jejich generel. Ten je zaměřen na odstraňování bariér na komunikacích a chodnících. Zaměřuje se na zpřístupnění jednotlivých částí města pro osoby se sníženou schopností pohybu a orientace. Dokument byl konzultován a vypracován ve spolupráci s občanskými sdruženími zdravotně postižených v Náchodě. V rámci dokumentu bylo území města rozděleno do dvou os a pěti kvadrantů:

OSA 1 Horní areál nemocnice - nádraží - Jiráskovo koupaliště (Popis trasy: Trasa začíná před horním areálem Oblastní nemocnice Náchod a.s., vede ulicemi Bartoňova, Němcové, Pražská, přes autobusové a vlakové nádraží, dále ulicemi Plhovská, Kostelecká a končí u Jiráskova koupaliště)

OSA 2 Vlaková zastávka Náchod zastávka - nádraží – nákupní zóna Běloves (Popis trasy: trasa začíná na vlakové zastávce Náchod zastávka a pokračuje ulicemi U Zastávky, Českoskalická, Komenského, Tyršova, nám. T. G. Masaryka, Palackého, Kamenice, autobusové a vlakové nádraží, Běloveská, Polská a končí obchodní zónou Běloves)

Kvadrant 1 - 5 - Plhov

⁵ Mezi další bezbariérová zařízení neuvedená v mapě patří také Poliklinika v lékárně U Stříbrného Orla a rehabilitační středisko Faust (Zámecká 239).



Kvadrant	2 - 5 - Nemocnice
Kvadrant	3 - 5 - Běloves
Kvadrant	4 - 5 - Zastávka
Kvadrant	5 - 5 – Centrum

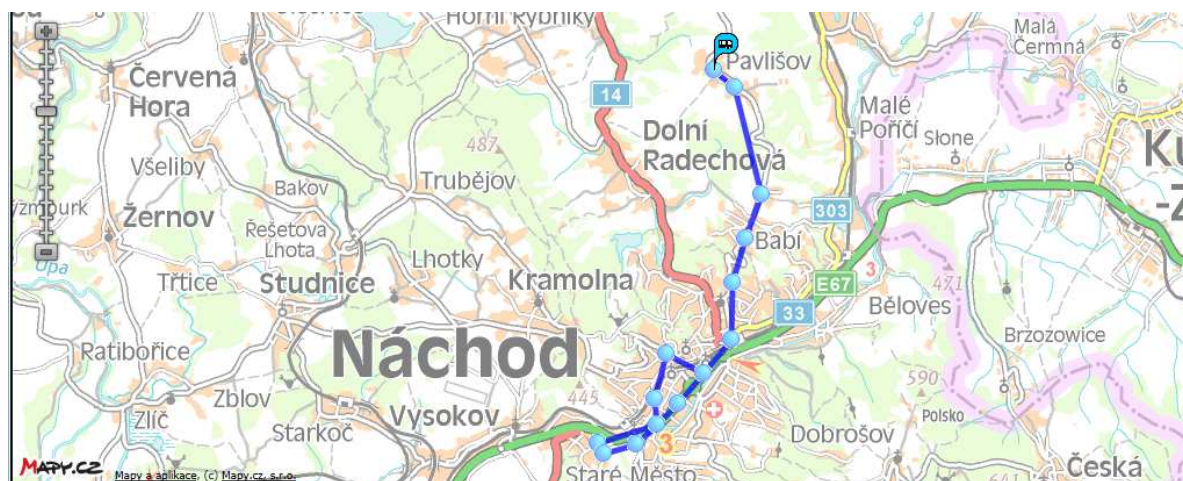
Jednotlivé kvadranty reprezentují jednotlivé trasy, které jsou v dokumentu popsány z hlediska specifikace bariér na jednotlivých trasách (např. chybějící přechod, nevyhovující šířka, chybějící rampa aj.). Dokument je tak výchozím materiálem pro budoucí realizaci bezbariérových úprav probíhající zejména v rámci obnovy chodníků a místních komunikací.

Městská hromadná doprava

Městská hromadná doprava v Náchodě je zajišťována linkou 645121 (IREDO 391), která spojuje místní části a střed města. V pracovní dny je provozováno 24 linek, o víkendech 2-4 spoje. 15 spojů této linky je v současné době zajišťováno nízkopodlažním vozidlem.

Hlavní trasy uvedené linky hromadné dopravy v Náchodě jsou uvedeny na přiloženém schématu.

Obr. 23. Hlavní trasy městské hromadné dopravy v Náchodě





Zdroj: jizdnirady.cz, www.mapy.cz

Do místních částí města, které nejsou touto linkou obsluhovány (Dobrošov, Jizbice, Lipí, Malé Poříčí, Pavlišov), zajišťují jiné linky pravidelné autobusové dopravy.

V minulých letech byly ve věci městské hromadné dopravy vzneseny připomínky při průzkumech a rozbořech k územnímu plánu ve věci dopravní obsluhy Kovářova dolu (Občanská rada Klínek). Diametrální rozdíl mezi poptávkou a náklady na zajištění hromadné dopravy přitom vedou k situacím, že stávající uspořádání tras a frekvence spojů nevyhovuje všem obyvatelům území. V některých případech jsou podobné situace řešeny v jiných místech ČR alternativními formami dopravní obsluhy (spoje na zavolání, senior taxi aj.).

Autobusová linková doprava

Město Náchod a okolní obce jsou obsluženy řadou linek pravidelné autobusové dopravy. Jedná se mimo jiné o několik mezinárodních linek, které zajišťují spojení se sousedním Polskem.

Tab. 13. Přehled mezinárodních autobusových linek obsluhujících město Náchod (stav k 4.10.2013)

Linka 000158	Náchod-Kudowa Zdrój
Linka 000175	Wroclaw-Klodzko-Náchod-Hradec Králové-Praha
Linka 000261	Praha-Hradec Králové-Náchod-Kudowa Zdrój-Klodzko
Linka 000262	Nové Město n.M.-Náchod-Kudowa Zdr.-Zieleniec-Spalona-Orl.Záhoří-Šerlich
Linka 000554	Náchod-Kudowa Zdrój-Karlów-Wambierzyce-Broumov

Zdroj: jizdnirady.cz

Vnitrostátní dálkové autobusové linky zajišťují především spojení Broumova s Hradcem Králové a Prahou. Zajištěno je také spojení s Krkonoši a Brnem.



Tab. 14. Přehled vnitrostátních dálkových autobusových linek obsluhujících město Náchod (stav k 4. 10. 2013)

Linka 640022	Náchod-Nové Město n.Met./Jaroměř-Hradec Králové-Praha
Linka 640111	Broumov-Police n.Met.-Náchod-Hradec Králové-Praha
Linka 640120	Broumov-Náchod-Nové Město n.Met.-Jaroměř-Hradec Králové-Pardubice
Linka 640202	Broumov-Náchod-Hradec Králové-Praha
Linka 640381	Broumov-Náchod-Hradec Králové-Praha
Linka 640384	Náchod-Rychnov n.Kněž.-Ústí n.Orlicí-Litomyšl/Svitavy-Brno
Linka 690240	Pec p.Sněžkou-Trutnov-Náchod-Rychnov n.Kněž.-Svitavy-Brno

Zdroj: jizdnirady.cz

Tab. 15. Přehled místních autobusových linek obsluhujících město Náchod (stav k 4.10.2013)

Linka 640023	(IREDO 333) Náchod-Nové Město n.Met.-Přibyslav
Linka 640033	(IREDO 335) Náchod-Bražec-Nové Město n.Met.-Chlístov-Dobruška
Linka 640061	(IREDO 308) Nové Město n.M.-Slavoňov-Nový Hrádek-Č.Čermná-Náchod
Linka 640064	(IREDO 306) Náchod-Česká Skalice-Jaroměř-Hradec Králové
Linka 640072	(IREDO 302) Česká Skalice-Studnice-Červená Hora/Kramolna-Náchod
Linka 640082	(IREDO 351) Hronov-Náchod
Linka 640083	(IREDO 308) Náchod-nemocnice-Dobrošov-Česká Čermná-Nový Hrádek
Linka 640101	(IREDO 370) Broumov-Police n. Met.-Hronov-Náchod
Linka 640102	(IREDO 305+306) Náchod-Jaroměř-Nové Město n.Met.-Hradec Králové
Linka 640103	(IREDO 309) Náchod-Nové Město n.Met.-Dobruška-Rychnov n.Kněž.
Linka 640110	(IREDO 361+370) Machov-Hronov-Náchod
Linka 640115	(IREDO 352) Náchod-Hronov-Vysoká Srbská-Žďárky-Malá Čermná
Linka 640116	(IREDO 351) Náchod-Hronov-Stárkov-Jívka-Radvanice
Linka 640123	Hradec Králové-Náchod-Adršpach-Trutnov-Pec p.Sněžkou-Pomezí Bo
Linka 640125	(IREDO 300) Náchod-Červený Kostelec-Rtyně v Podkrkonoší-Ú
Linka 640126	(IREDO 301) Náchod-Zábrodí-Červený Kostelec
Linka 640127	(IREDO 303) Náchod-Kramolna-Olešnice-Červený Kostelec
Linka 640128	(IREDO 302) Náchod-Kramolna-Studnice-Česká Skalice-Jaroměř
Linka 640129	Náchod-Hronov-Červený Kostelec-Úpice-Malé Svatoňovice-Odolov



Linka 640131	(IREDO 308) Náchod-Česká Čermná-Nový Hrádek-Slavoňov-Nové Město n.Met.
Linka 640132	(IREDO 306) Náchod-Česká Skalice-Jaroměř
Linka 640133	(IREDO 334) Náchod-Nové Město n.Met.-Přibyslav
Linka 640134	(IREDO 335) Náchod-Bražec-Nové Město n.Met.
Linka 640364	(IREDO 306) Náchod-Česká Skalice-Jaroměř
Linka 640367	(IREDO 302) Náchod-Kramolna-Studnice-Česká Skalice-Jaroměř
Linka 640369	(IREDO 303) Náchod-Kramolna-Olešnice-Červený Kostelec
Linka 640373	(IREDO 351) Náchod-Hronov-Stárkov-Jívka-Radvanice
Linka 640376	(IREDO 300) Náchod-Červený Kostelec-Rtyně v Podkrkonoší-Úpice-Trutnov
Linka 640377	(IREDO 320) Náchod-Kramolna-Česká Skalice-Studnice-Červená Hora-Česká Skalice
Linka 640378	(IREDO 411) Náchod-Česká Skalice-Chvalkovice -Dvůr Králové n.Lab.
Linka 640380	(IREDO 301) Náchod-Zábrodí-Červený Kostelec
Linka 640433	(IREDO 309) Náchod-Nové Město n.Met.-Dobruška-Solnice-Rychnov n.Kněž.
Linka 645121	(IREDO 391) Pavlišov-aut.st.-Běloves-Branka-Bražec-aut.st.-Pavlišov
Linka 660046	(IREDO 309) Rychnov n.Kněž.-Solnice-Dobruška-Nové Město n.Met.-Náchod
Linka 660050	Šerlich-Deštné v O.h.-Sedloňov-Olešnice v O.h.-Nové Město n.M.-Náchod
Linka 660058	Deštné v Orl.h.,Šerlich-Olešnice v Orl.h.-Nový Hrádek-Dobruška-Náchod-Nové Město n.Met.
Linka 690316	(IREDO 301) Náchod-Zábrodí-Červený Kostelec
Linka 690320	(IREDO 300) Trutnov-Úpice-Rtyně v Podkr.-Červený Kostelec-Náchod

Zdroj: jizdnirady.cz

Výrazným zlepšením infrastruktury pro veřejnou dopravu je právě probíhající rekonstrukce autobusového nádraží v Náchodě včetně přilehlého veřejného prostoru.



Základním motivem celého záměru je vytvořit novodobou vstupní bránu do města a také prostředí, které ochrání cestující před nepřízní počasí. Prostory pro cestující (odbavovací hala a další) budou společně pro dopravu vlakem i autobusem. Společný bude i informační systém, který bude podávat informace



Strategický plán rozvoje města Náchod 2014 – Analytická část
6154_červenec 2014

© M.C.TRITON, spol. s r.o.

nejen o odjezdech jednotlivých spojů, ale budou zde i informace o případném zpoždění nebo některých změnách. Vlastní autobusový terminál bude mít deset odjezdových stání a čtyři stání příjezdové a pro místní dopravu. Všechna stání budou zastřešena s přímou návazností na drážní budovu a perony ČD.



Železniční doprava

Město Náchod je situováno na dvou železničních tratích:

- 026 Týniště nad Orlicí – Broumov,
- 033 Starkoč – Náchod.

Železniční tratě na území města jsou pouze motorové trakce a jsou jednokolejné. V rámci trati 026 se na území města nachází železniční stanice Náchod zastávka, železniční stanice Náchod, žel. stanice Náchod-Běloves a Náchod-Malé Poříčí.

Trať 026 zajišťuje spojení města s Broumovem a Týništěm nad Orlicí. Vlaky jedoucí po této trati napojují město na 1. železniční tranzitní koridor v Chocni. Mezi Broumovem a Starkočí. Tuto trať využívají také spěšné vlaky spojující Broumov a Starkoč, kde je možný přestup na rychlíky a spěšné vlaky ve směru Hradec Králové, Pardubice a Praha.

V dřívějších letech bylo zajišťováno rychlíky přímé spojení mezi Meziměstím a Prahou. Tuto možnost dnes již současné vlakové spojení nenabízí. Nezbytnost přestupu ve Starkoči je dána tím, že trať 033 je úvratňová. V průzkumech a rozborech ke strategickému plánu se sice uvažuje o způsobu přímého železničního propojení Náchoda bez nutnosti současné úvratě – např. v podobě tzv. Vysokovské spojky – jedná se ale o dlouhodobý a investičně náročný záměr.

Ve zmíněném materiálu se zdůrazňuje také potřeba modernizace či rekonstrukce trati 026 a dále prověření její možnosti pro vnitroměstskou dopravní obsluhu s cílem snížit bariérový efekt železnice ve městě.

Zvažuje se v dlouhodobém výhledu i využití železnice pro městskou dopravu (dle Dopravní studie „Brána k sousedům“): Navrženo je doplnění a aktualizace rozsahu zastávek v místech blízkosti obytné zastávky



Strategický plán rozvoje města Náchod 2014 – Analytická část

6154_červenec 2014

© M.C.TRITON, spol. s r.o.

bez železniční stanice, nové zastávky jsou uvažovány pro potřeby systému Tram-Train. Pro potřeby zastávek by bylo nutné doplnění nástupišť, zabezpečovacího zařízení, čekáren (lze typové - tramvajová zastávka), příp. realizace přístupových komunikací pro motorovou i nemotorovou dopravu a odstavných stání. V záměru se uvažuje o nových zastávkách pro provoz Tram-Train (při dodržení cca 1-2 km minimálního odstupu zastávek v navržené hustotě): Náchod-Běloves - sportovní areál; Náchod - Riegrova ulice; Vysokov - Malá branka/U Cihelny; Studnice; Olešnice - odbočka směr Všeliby; Stolín.

Součástí výstavby spojky by měla být i modernizace a elektrizace spojení Jaroměř-Náchod. Obě stavby, jak modernizace trati, tak výstavba spojky, je sledována a územně chráněna i v Zásadách územního rozvoje Královéhradeckého kraje s tím, že termín realizace není stanoven.⁶

Z dalších záměrů se uvažuje o obnovení příhraničního spojení Náchod – Kudowa Zdrój, a to v rámci jednoho z opatření navrhovaných v rámci dopravní studie „Brána k sousedům“

Ve vazbě na záměr obnovy lázeňské funkce města a s ohledem na příhraniční vazby se rovněž uvažuje o obnovení železničního spojení s Polskem. S výjimkou využití železnice pro vnitroměstskou dopravu se u uvedených záměrů jedná o investičně náročné počiny s dlouhodobým horizontem realizace.

Ve vztahu k nákladní železniční dopravě je třeba zmínit, že z trati 026 odbočuje v centru Náchoda přes Kladskou ulici železniční vlečka do areálu Teplárny Náchod.

Plán dopravní obsluhy území vlaky celostátní dopravy (zásady objednávky dálkové dopravy pro období 2012-2016) předpokládá v případě linky R10 Praha – Hradec Králové – Trutnov podporu výstavby Náchodské spojky, která by v případě ekonomické realizovatelnosti umožnila výrazně kvalitnější dopravní řešení v relaci Hradec Králové - Náchod.

U dlouhodobého výhledu linky v roce 2017 a dalších má být ve spolupráci s Královéhradeckým krajem zajištěno přípojné spojení Pardubice – Hradec Králové – Trutnov / Náchod (–Broumov), kde dominantním objednatelům bude Královéhradecký kraj ve spolupráci s Ministerstvem dopravy, které předpokládá zadat svou část výkonů linky v rámci přímého zadání. Uvedený model, jakož i možnosti vedení dálkových vlaků za Hradec Králové, by měl být diskutován s objednateli regionální dopravy.

Z minulých investičních akcí směřovaných do obnovy železniční infrastruktury lze vyzdvihnout zdařilou obnovu železniční zastávky Náchod zastávka.

Letecká doprava

Na území města není veřejné letiště, nachází se zde pouze neveřejné letiště s travnatým povrchem – LKNACH Náchod, provozovaný Aeroklubem Náchod jako plocha pro ultralehká letadla.

Průzkumy a rozborů k územnímu plánu (červenec 2011) zmiňují prověření možnosti využití nejbližších letišť (Velké Poříčí a Vysokov) pro turismus související s budoucím využitím lázní. Jedná se však i s ohledem na dlouhodobý horizont realizace projektu obnovy lázeňského komplexu v Bělovsi o záměr s výhledem do delší budoucnosti. Navíc lze předpokládat, že frekvence takového využití letecké dopravy by byla relativně nízká a mohla by být tedy i alternativně saturována jinými více využívanými letišti v širším regionu (Pardubice).

Integrovaný dopravní systém

Na území Královéhradeckého kraje je provozován integrovaný dopravní systém IREDO, jedná se o tarifní systém, na základě kterého mohou cestující využívat výhod při přestupech s možností si předplatit každodenní cesty do práce do škol a zapojit se do systému slev, které krajský tarif nabízí. Jízdenku zakoupenou v jednom prostředku hromadné dopravy tak lze využít i na návazné cesty v dalších

⁶ Vyhodnocení připomínek ke konceptu dopravní studie „Brána k sousedům“.

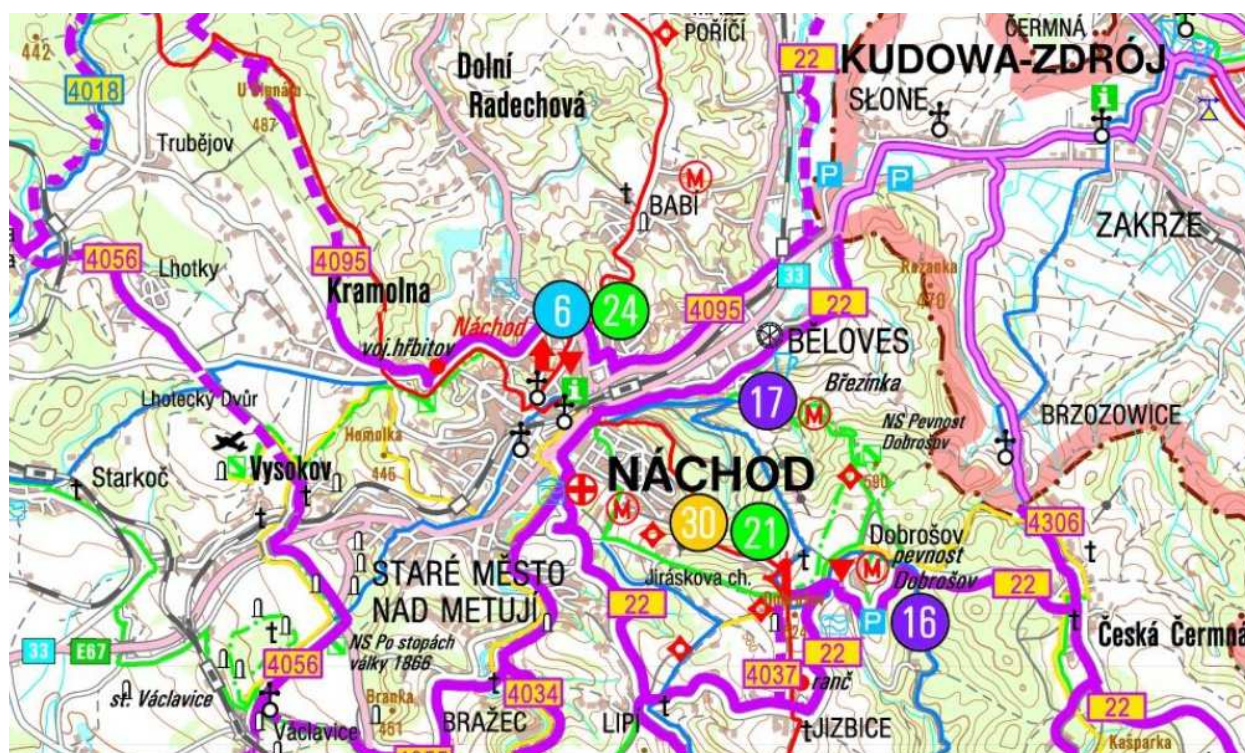


vozidlech. Omezená nebo žádná míra zapojení je pouze u dálkových linek autobusové dopravy. Integrovaný dopravní systém je podstatnou inovací systému veřejné dopravy v regionu a pro další rozvoj tohoto segmentu bude důležité jeho udržení a další rozšiřování.

Cyklodoprava

Ve sledovaném území se v současnosti nachází 5 značených cyklotras a 1 okruh (trasy č. 22, 4034, 4037, 4055, 4095 a Masarykův okruh).

Obr. 24. Výřez z mapy cyklotras Královéhradeckého kraje



Zdroj: Královéhradecký kraj

Vzhledem k značně výškově členitému terénu, husté zástavbě a stávající silniční síti ve městě je obtížné budování cyklostezek, které by mohli využívat lidé pro každodenní dojížděku do zaměstnání a do škol či k rekreačním a turistickým účelům. Běžně je využívána cyklostezka vedoucí z ulice 1. máje ke státní hranici a do polské Kudowy Zdrój. V letech 2008 - 2012 se podařilo vybudovat či zrekonstruovat cyklostezky a komunikace pro sdílený provoz automobilové, cyklistické a pěší dopravy – v ul. Na Strži, Denisovo nábřeží, cyklostezka pod Slánským mostem u hraničního přechodu v Bělovsi, cyklostezka do Slaného, cyklostezka Lipí - Peklo.

Tab. 16. Sčítání cyklistické dopravy v roce 2010

Komunikace	Usek	Začátek	Konec	Intenzita cyklistické dopravy (cyklo/den)
I/14	5-3510	Červený Kostelec k.z.	Náchod, z.z.	344
I/14	5-3511	Náchod z.z.	Náchod, vyús.303	483

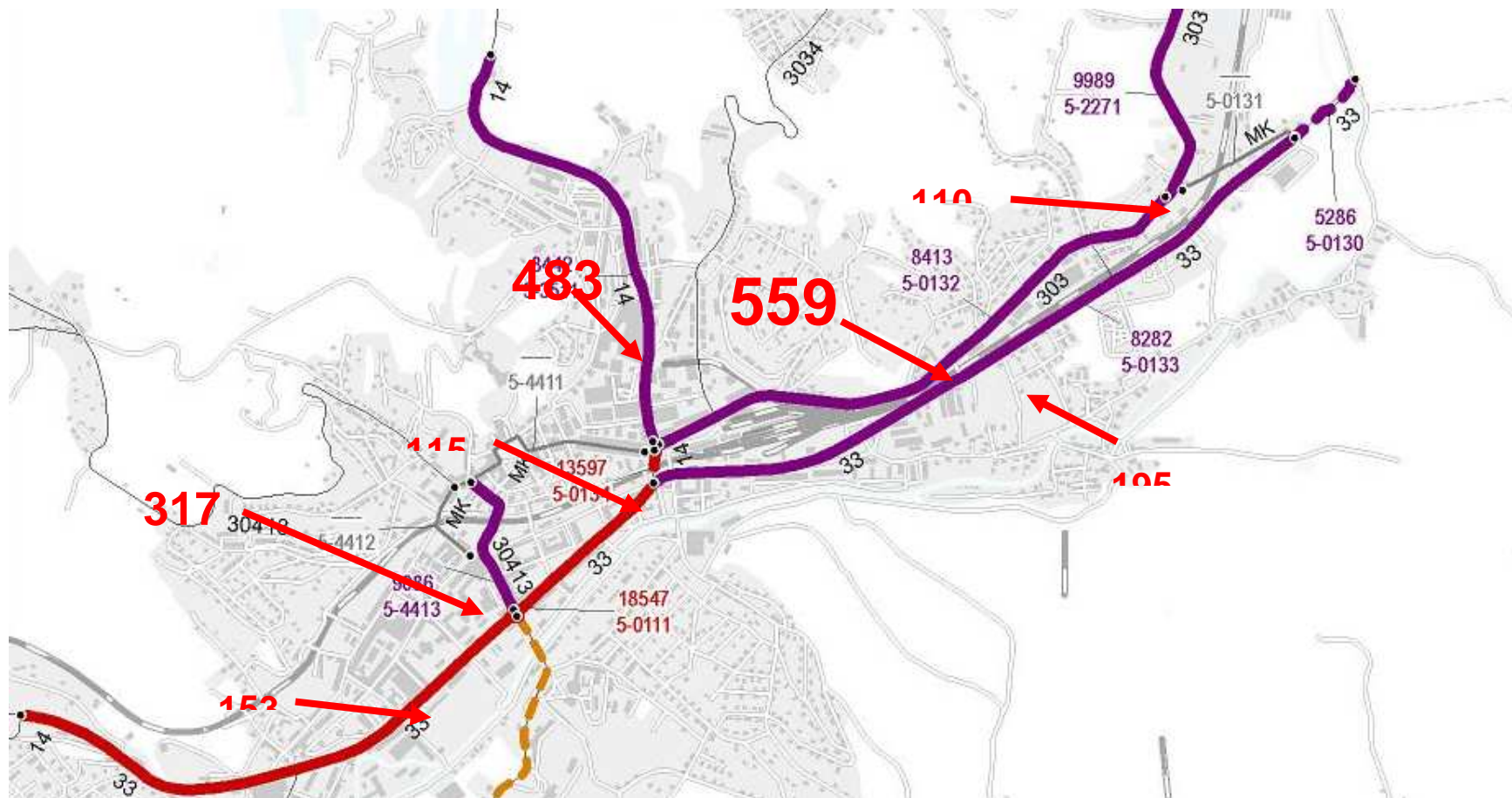


I/14	5-0134	Náchod, vyús.303	Náchod, zaús.do 33	115
I/33	5-0106	konec obchvatu Č. Skalice, zaúst. 33H	Náchod, z.z.	11
I/33	5-0110	Náchod, z.z.	Náchod, vyús.14	153
I/33	5-0111	Náchod, vyús.14	Náchod, zaús.14	153
I/33	<u>5-0133</u>	Náchod, zaús.14	zaús.MK (býv.33)	195
II/303	<u>5-0132</u>	Náchod, vyús.ze 14	Náchod, MK - býv.33	559
II/303	<u>5-2271</u>	Náchod, MK - býv.33	Náchod, - Malé Poříčí k.z.	110
II/303	<u>5-2270</u>	Náchod - Malé Poříčí k.z.	Hronov - Velké Poříčí z.z.	110
III/30413	<u>5-4413</u>	Náchod, vyús.z 33	Náchod, ul.Tyršova	317
MK	5-0131	Náchod, vyús.z 303	Náchod, zaús.do 33	0
MK	5-4411	Náchod, ul.Krále Jiřího Náchod, zaús.do 14	Náchod, ul.Krále Jiřího Náchod, zaús.do 14	0
MK	5-4412	Náchod, ul.Krále Jiřího Náchod, ul. Českých Bratří	Náchod, ul.Krále Jiřího Náchod, ul.Českých Bratří	0

Zdroj: ŘSD



Obr. 25. Intenzita cyklo dopravy ve městě dle sčítání z roku 2010



Zdroj: ŘSD



Strategický plán rozvoje města Náchod 2014 – Analytická část

6154_červenec 2014

© M.C.TRITON, spol. s r.o.

Velice vysoké hodnoty byly zaznamenány tedy v severní části města a také na cyklostezce v ulici 1. Máje směrem k hranicím s Polskem. Na některých z těchto nejméně frekventovaných tahů (Plhovská, sčítací úsek 3511 a Riegrova, úsek 4413) není provoz cyklistů separován.

Budoucí trendy v dopravě

V případě silniční dopravy se předpokládá u silnic 1. tříd do roku 2035 s nárůstem silniční dopravy (lehkých vozidel) na koeficient zhruba 1,6 stavu z roku 2010. U těžkých vozidel se jedná o nárůst na 1,15.⁷ Lze tedy očekávat další nárůst zatížení místní silniční sítě.

Narůstají budou i nároky na kapacity dopravy v klidu spolu s předpokládaným nárůstem automobilizace (stav v roce 2012 na 1 000 obyvatel v ČR – cca 460 automobilů, v roce 2035 se má ukazatel blížit hranici 600).⁸

Lze předpokládat, že rozvíjející se automobilizace bude mít negativní vliv na využívání hromadné dopravy.

⁷ TP 225: Prognóza intenzit automobilové dopravy.

⁸ L. Bartoš – A. Richt: Aktualizace prognózy vývoje automobilové dopravy v ČR metodou jednotného součinitele růstu, Silniční obzor 74, únor 2013.



1.2.2 Životní prostředí

Řadu informací o životním prostředí města obsahují územně analytické podklady z roku 2008 a jejich aktualizace z let 2010 a 2012. Pro podrobnější informace proto odkazujeme na tyto dokumenty.

Klimatické podmínky

Území města patří k regionům s mírně teplým, vlhkým podnebím

Obr. 26. Klimatické regiony



Zdroj: SOWAC-GIS

Geologie

Mapové zdroje České geologické služby neregistrují ve sledovaném území žádná důlní díla ani vlivy. Nicméně na území města, zejména v místní části Náchod, se nachází několik menších děl – lomů – zejména na území místní části Běláves, např. menší šachta na měděnou rudu v místě pohádkového Dračí díry z 2. poloviny 19. století, lom na těžbu křemitého porfyru pod osadou Polsko u Dobrošova – 1. polovina 20. století, Kačerův lom nad Velkými lázněmi směrem ke Smrčině – taktéž 1. polovina 20. století.⁹

Charakter hornických staveb mají i tunely postavené za druhé světové války v souvislosti s průmyslovou výrobou ve městě. Tyto lokality jsou současně v některých případech hnízdištěm chráněných netopýrů a jsou tak zároveň i lokalitami významnými z hlediska ochrany životního prostředí.

Problematickým jevem v oblasti geologie je výskyt sesuvných území.

⁹ Viz např. velmi poutavé shrnutí uveřejněné na těchto webových stránkách: http://www.beloves.wz.cz/piskovny_lomy.htm



Obr. 27. Mapa výskytu sesuvů na území města Náchod



Zdroj: Geofond

V nedávné minulosti také docházelo k sesuvům, které byly doprovázeny značnými škodami na majetku. V září roku 2010 např. došlo vlivem dlouhotrvajících dešťů k sesuvu svahu a části krajnice místní komunikace Lipí – Peklo na parcele č. 432 k. ú. Lipí, která je v majetku města. Později došlo ještě k dalšímu rozšíření sesuvu, který bylo třeba řešit.

Pedologie

Dle dostupných údajů by neměly být na půdy území města zatíženy nebezpečnými látkami.¹⁰

Limitem pro rozvoj území a zároveň hodnotou v území je bezsporu výskyt půd s různými stupni ochrany.

Obr. 28. Opatření k ochraně půd



Zdroj: SOWAC-GIS

¹⁰ Stav vybraných složek životního prostředí na území Městského úřadu Náchod (úřad obce s rozšířenou působností).



Z hlediska vodní eroze je dle mapových podkladů nejnáchylnější především údolní niva řeky Metuje.

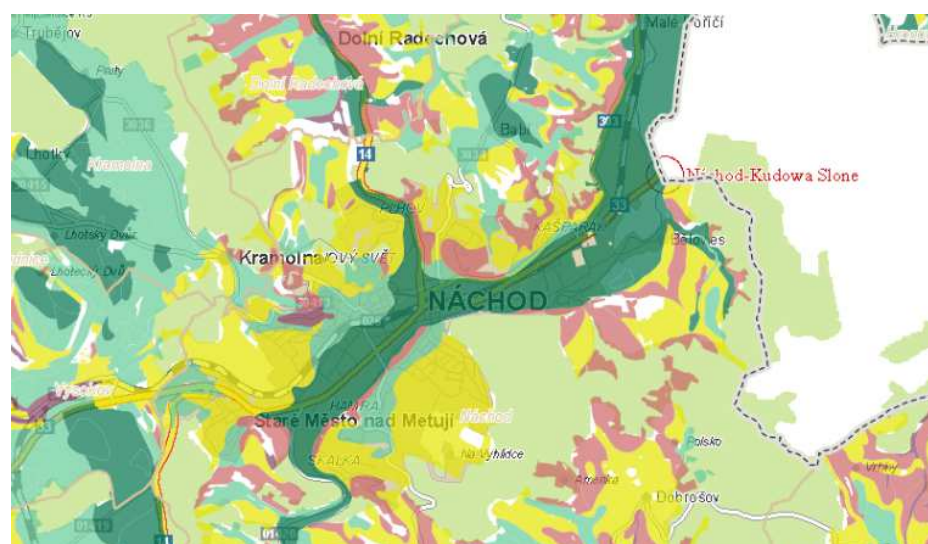
Obr. 29. Náchylnost půd k vodní erozi



Zdroj: SOWAC-GIS

Vzhledem k místním členitým geomorfologickým podmínkám představuje z hlediska vodní eroze charakter krajiny limitující prvek pro využití zemědělského půdního fondu.

Obr. 30. Sklonitost terénu



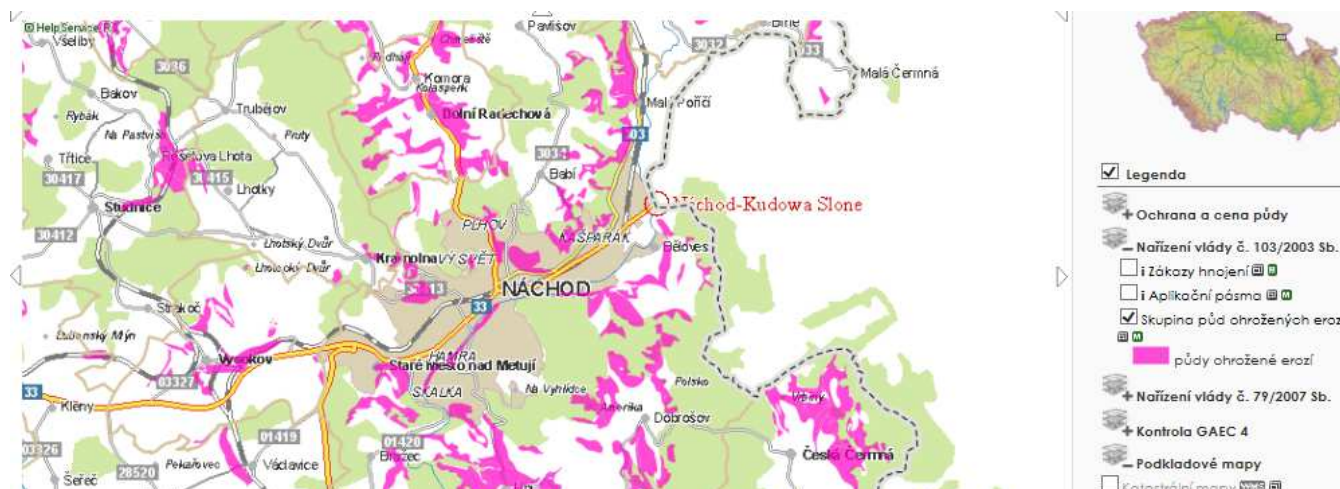
Zdroj: SOWAC-GIS

Místní složitá geomorfologická situace (území Podorlické pahorkatiny) je reflektováno také v nižším podílu orné půdy ze zemědělské půdy (29,3 %) oproti údaji za ČR (70,9 %). Naopak vyšší je podíl trvalých travních porostů (53,2 % vůči 23,4 pro ČR).¹¹

¹¹ Zdroj dat: ČSÚ – 31. 12. 2011.



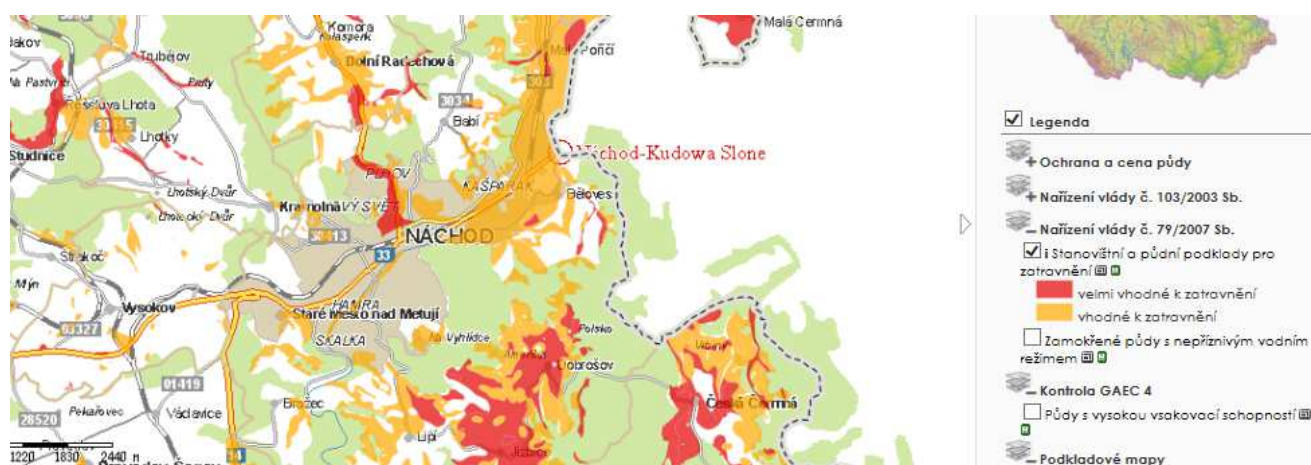
Obr. 31. Rozsah půd klasifikovaných v souladu s nařízením vlády č. 103/2003 Sb. jako půdy ohrožené erozí



Zdroj: SOWAC-GIS

Z uvedeného důvodu se také na území města nacházejí ve velkém rozsahu půdy vhodné k zatravnění.

Obr. 32. Půdy stanovené v souladu s Nařízením vlády č. 97/2007 k zatravnění

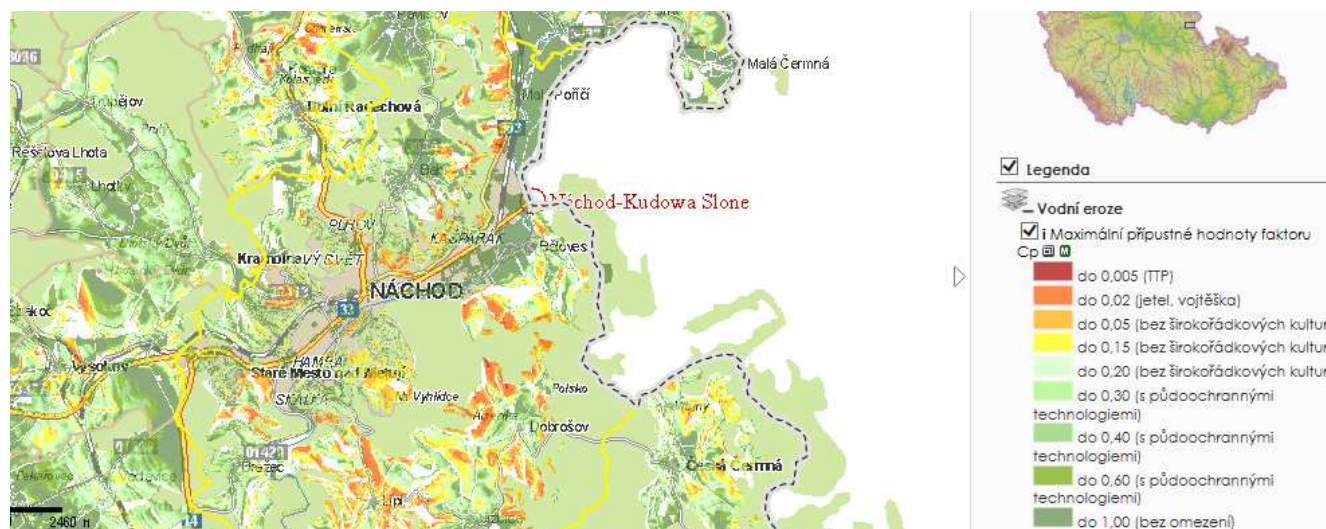


Zdroj: SOWAC-GIS

Podmínky v území tak představují limitující faktor pro pěstování zemědělských plodin.



Obr. 33. Maximální přípustné hodnoty faktoru Cp



Zdroj: SOWAC-GIS

Nepříznivým ukazatelem je rovněž úbytek orné půdy.

Obr. 34. Úbytek orné půdy posledních let



Zdroj: geoportal.gov.cz



Vodní režim

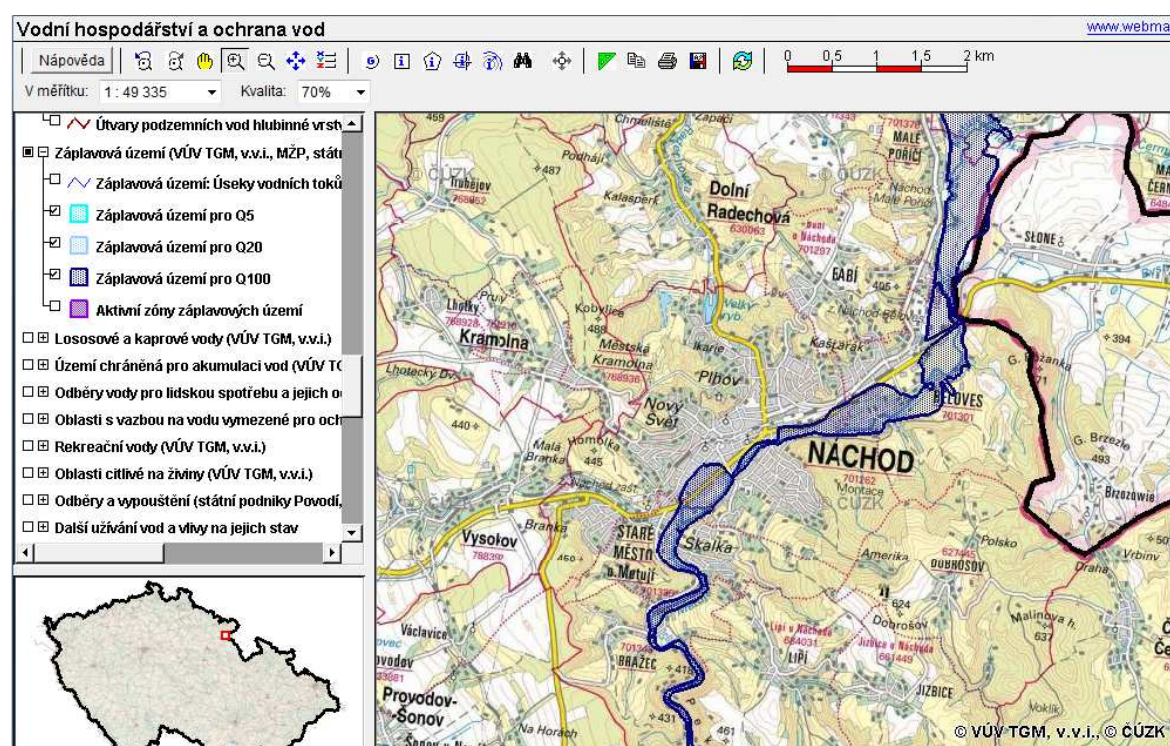
Na území města jsou vypouštěny odpadní vody. Mezi největší producenty patří:

- Vodovody a kanalizace Náchod, a.s. (Veřejná kanalizace Náchod – Hronov):
 - Výpust MěČOV: 5 297 318 m³ odpadních vod za rok

Pozn.: v roce 2010 probíhala intenzifikace ČOV Náchod, jejichž cílem je zvýšení účinnosti čištění, zejména v odstraňování nutrietů.¹²

- RWE Energo s.r.o. (Teplárna Náchod):
 - Složiště popelovin (Náchod Radechová): 1 476 100 m³ odpadních vod za rok

Obr. 35. Záplavová území pro Q 100¹³



Zdroj: HEIS – VUV

Dopad případné povodně se navíc zhoršil vznikem zástavby obchodních domů v Bělovsi, které jsou umístěny v území rozlivu řeky, a vzhledem k takto vzniklým náspům vystavěným na ochranu objektů před stoletou vodou se nebude moci řeka do těchto míst rozlít a může dojít k většímu ohrožení ostatních objektů v území.

Kromě řeky Metuje se týká povodňové nebezpečí i jejích přítoků, na kterých také v minulosti vlivem přívalových srážek docházelo k lokálním povodním (např. na vodoteči pod Jiráskovou chatou v roce 1982

¹² Výtah z vodohospodářské bilance za rok 2010 pro území MěÚ Náchod jako obce s rozšířenou působností

¹³ Stávající vymezení záplavového území není přesné – městský úřad vyvíjí aktivity k zpřesnění stávajícího aktuálního stavu rozsahu záplavového území.



v důsledku pěstování nevhodných plodin – kukuřice; k lokální povodni tehdy došlo zejména na Drtinově náměstí ve starém Městě nad Metují).¹⁴

Z hlediska povodňového nebezpečí je problematické zejména existence odkaliště teplárny.¹⁵

Obr. 36. Odkaliště teplárny



Zdroj: <http://bohemiaorientalis.cz/odkaliste/>

Objekt může způsobit v době povodně významné škody. Obdobně je potenciálním rizikem také rybník Podborný.¹⁶

Na území města se mohou vyskytnout povodně způsobené extrémními místními srážkami (např. 6. 8. 1982). Kanalizace města je dimenzována na intenzitu deště cca 147 l/vt/ha. Při překročení této hodnoty dochází k zahlcení kanalizace a k záplavám zejména v ulicích Poštovní, Kamenice, Českých Bratří, Dvořákova, Pražská (v prostoru Hamer) a Pražská.¹⁷

Nejpravděpodobnější vznik povodně na území města je následkem rozvodnění Metuje. Oblasti postižené tzv. stovetou vlnou jsou zaneseny ve stanoveném záplavovém území (viz grafická část povodňového plánu).¹⁸

¹⁴ Povodňový plán města Náchoda.

¹⁵ Stav vybraných složek životního prostředí na území Městského úřadu Náchod (úřad obce s rozšířenou působností)

¹⁶ Povodňový plán města Náchoda. Oba objekty mohou způsobit škody i mimo dobu povodně, tj. samy mohou, např. protržením hráze, způsobit tzv. zvláštní povodeň.

¹⁷ Povodňový plán města Náchoda.

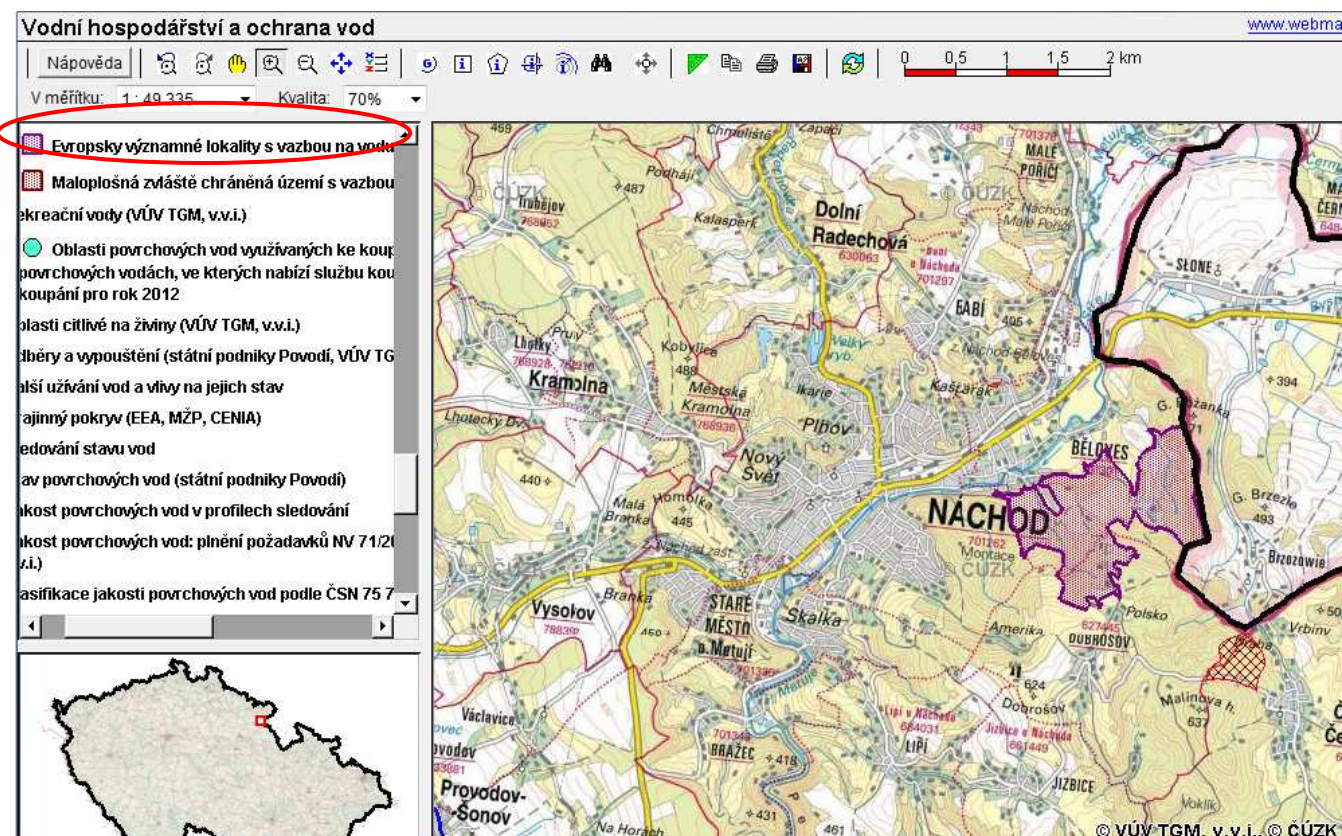
¹⁸ Stávající vymezení záplavového území není přesné – městský úřad vyvíjí aktivity k zpřesnění stávajícího aktuálního stavu rozsahu záplavového území.



Další problematickou záležitostí je výskyt objektů, ze kterých může dojít v záplavovém území řeky Metuje k úniku nebezpečných látek.¹⁹

Na území města Náchod se nacházejí oblasti s vazbou na vodu vymezené pro ochranu stanovišť nebo druhů kategorie evropsky významných lokalit s vazbou na vodu.

Obr. 37. Oblasti s vazbou na vodu vymezené pro ochranu stanovišť nebo druhů

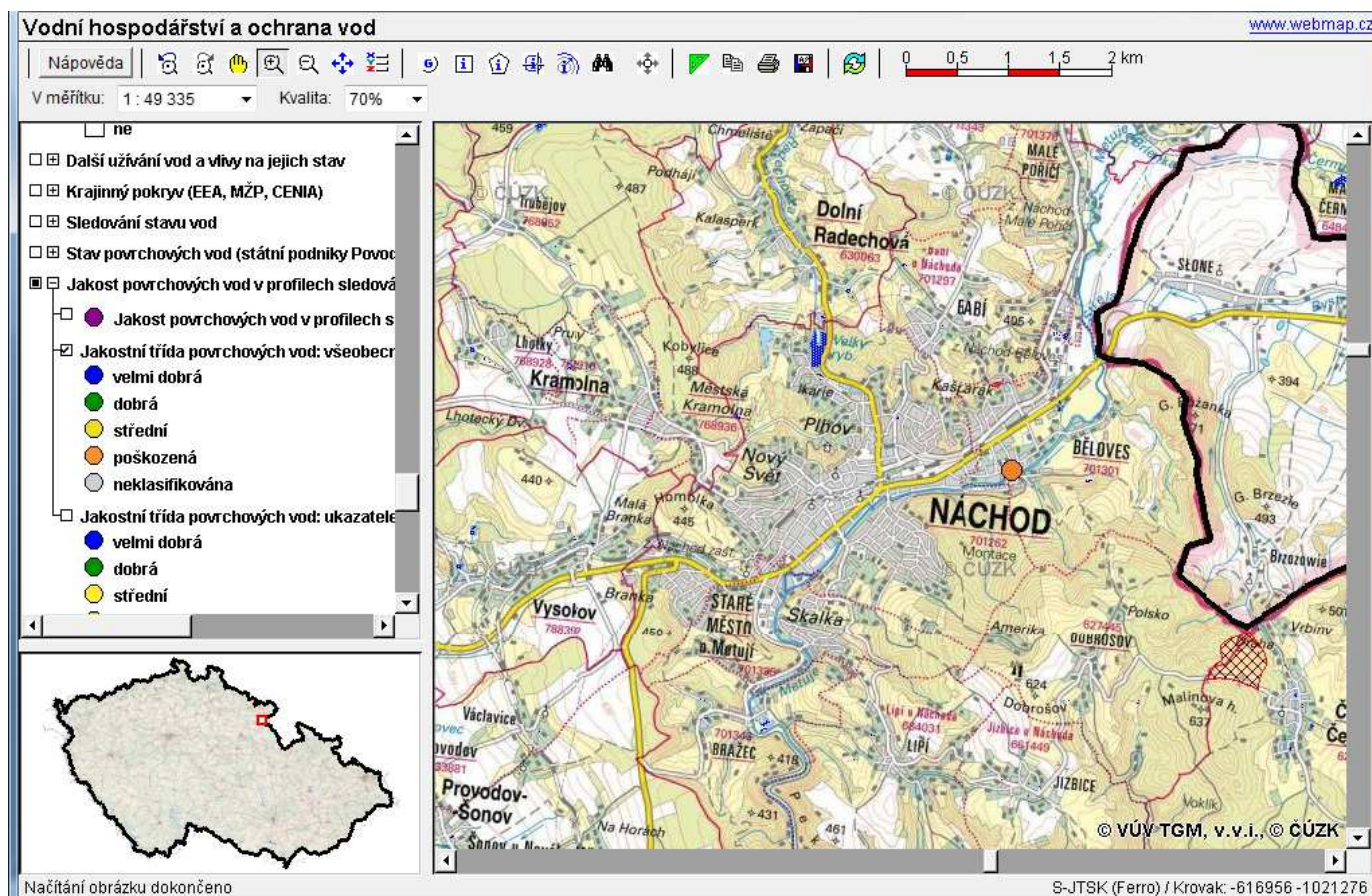


Zdroj: HEIS – VUV

Jakost povrchových vod je v profilu sledovaném na území města klasifikována jako poškozená.

¹⁹ Jejich podrobný seznam spolu se specifikací látek, které mohou uniknout do okolního prostředí, je uveden v dokumentu Povodňový plán města Náchoda



Obr. 38. Jakost povrchových vod


Zdroj: HEIS – VUV

Kvantitativní stav útvaru podzemních vod je klasifikován jako dobrý.²⁰ Chemický stav útvarů podzemních vod je sice klasifikován jako nevyhovující, ale trend celkového znečištění v útvarech podzemních vod je na území města stabilizován.²¹

V současné době je realizován projekt Ochrana vod povodí řeky Metuje v Kudově Zdrój a Náchodě podpořený ze strukturálních fondů EU.

Velký ochranný význam mají i rozsáhlá ochranná pásma přírodních léčivých zdrojů lázeňského místa Běloves. Na území města jsou lokalizovány prameny minerálních vod a kyselek. Minerální zřídla v okolí Náchoda jsou typem přírodních výstupných minerálních pramenů. Slabě alkalicko-zemité kyselky, silně uhlíkaté jsou Ida a Hedva v Bělovsi (9 - 9,3°C, zachycené v malých hloubkách) a zemitě - sulfaticko - salinická kyselka v Náchodě. V Bělovsi byly donedávna lázně na léčení oběhové soustavy, poruchy zažívacího ústrojí, neuralgie, jaterní a ledvinové nemoci aj.²²

²⁰ Informace pocházející z mapových aplikací serveru HEIS VÚV

²¹ Informace pocházející z mapových aplikací serveru HEIS VÚV

²² Integrovaný plán rozvoje města Náchoda. „Rozvoj lázeňského města“



Kvalita ovzduší

Vertikální členitost terénu města komplikuje optimální rozptyl nečistot v ovzduší. Některé lokality v rámci města náležejí k územím se značně omezenými, místy až kritickými přirozenými ventilačními schopnostmi. K rozptylově nejvíc problematickým oblastem patří údolí Metuje v místních částech Bražec, Staré Město nad Metují a U Metuje. Terénní podmínky města jsou příznivé pro vznik místní cirkulace vzduchu s inverzním a smogovým charakterem. Negativně je emisemi ovlivněno 70 – 80 % území města.

Město Náchod se nachází v oblasti podhůří Orlických hor, jedná se o mírně znečištěnou oblast. Denní limity měřených imisí nebývají překračovány. V ročních průměrných koncentracích může být překračován limit oxidu dusičitého a imise prachu. Výskyt poletavých prachových částic je lokálně zvýšen především v centru města a v blízkosti silničního průtahu. Nejhorších hodnot dle dostupných měření dosahují imise benzo(a)pyrenu, u něhož jsou roční koncentrace překračovány.²³

Zásadním činitelem ovlivňujícím kvalitu ovzduší na území města je ovšem automobilová doprava. Měření ovzduší provedené v únoru 2010 před objektem stavební školy Pražská 391 poblíž kruhového objezdu, tedy v blízkosti silnice I/33. Z měřených škodlivin se jeví jako problémové zejména benzo(a)pyren, dále oxid dusičitý, oxidy dusíku, za nepříznivějších podmínek mohou být problémy s koncentracemi suspendovaných částic frakce PM10. Zjištěné hodnoty indikují významnou zátěž ovzduší emisemi z dopravních zdrojů.²⁴

Mezi další velké znečišťovatele ovzduší patří společnost RWE Energo s.r.o., produkující oxidu dusíku, síry a oxid uhličitý, a Prádelny a čistírny Náchod a.s. provozující chemickou čistírnu Náchod produkující tetrachlorethylen.²⁵ Negativní vliv na kvalitu ovzduší v centru města nadále přetrvává u podniku Rubena.²⁶

Český hydrometeorologický ústav uvádí pro rok 2011 jako další zdroje znečištění ovzduší společnosti ATAS elektromotory Náchod a.s. a Prádelny a čistírny Náchod, a. s.

Plochy zeleně a chráněná území

Obnova zeleně je dlouhodobě podporována v rámci Programu pro podporu životního prostředí města Náchoda (dále jen „program“). V rámci programu je také poskytována finanční podpora zejména na výsadbu zeleně s převažující funkcí ochrannou za účelem snížení prašnosti a hlučnosti v zastavěném území města.

V současné době se na území města realizuje projekt Metuje, Náchod, obnova břehových porostů, ř. km 33,200 – 35,100“. Jedná se o projekt řešící regeneraci stromořadí podél toku řeky Metuje v úsecích od Mánesova nábřeží po ulici Na Mokřinách na pravém břehu a od ulice Krásnohorské po most s ulicí Myslbekova na levém břehu toku. Předmětem projektu bude odstranění stromů ve špatném zdravotním stavu, odborné ošetření většiny stromů spočívající především v provedení zdravotních, redukčních a odlehčovacích řezů, a také výsadba nových stromů. Součástí projektu je i zajištění dvouleté povýsadbové péče o nové stromy.

Projekt je spolufinancován z EU – Evropského fondu pro regionální rozvoj prostřednictvím Operačního programu Životní prostředí. Na projektu se finančně podílí Město Náchod a Povodí Labe s. p.

²³ Integrovaný plán rozvoje města Náchoda. „Rozvoj lázeňského města“

²⁴ Komentář k měření imisí v Náchodě k Protokolu o analýze venkovního ovzduší č. 3787/2010/AOPU Zdravotního ústavu v Hradci Králové.

²⁵ Územně analytické podklady ORP Náchod 2008. Stav vybraných složek životního prostředí na území Městského úřadu Náchod (úřad obce s rozšířenou působností).

²⁶ Integrovaný plán rozvoje města Náchoda. „Rozvoj lázeňského města“



Do budoucna se připravují projekty regenerace zeleně v těchto lokalitách:

- pod sídlištěm Branka – je připraven projekt přeměny v lesopark s dětským hřištěm v přírodním stylu.
- areál před Základní školou TGM se zatáčkou před domovem důchodců – předpokládá se, že lokalita by mohla plnit funkci okrasné zahrady spojené s malým arboretum, které by škola mohla využívat ke studijním účelům.
- park před okresním soudem – předpokládá se zkvalitnění cestní sítě, obnova zeleně a doplnění výsadbou květin.
- svah nad Trojickou ulicí – předpokládá se obnova cestní sítě a obnova zeleně.

Na území města Náchod se také nacházejí chráněná území. Jejich přehled je uveden níže.

Tab. 17. Přehled chráněných území ve městě Náchod

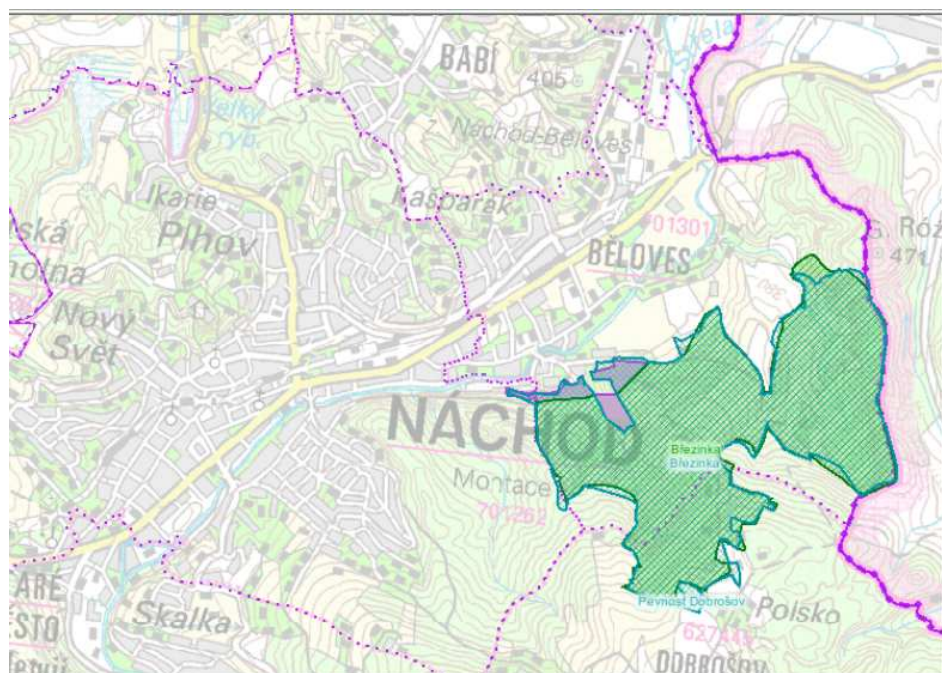
Kód	Název	Kategorie	Základní popis
5736	Březinka	Přírodní památka	Ochrana evropsky významných typů stanovišť: extenzivních sečených luk nížin až podhůří, bučin asociace Luzulo-Fagetum, bučin asociace Asperulo-Fagetum a smíšených jasanovo-olšových lužních lesů temperátní a boreální Evropy
2899	Březinka	Evropsky významná lokalita	smíšené jasanovo-olšové lužní lesy temperátní a boreální Evropy, extenzivní sečené louky nížin až podhůří, bučiny asociace Luzulo-Fagetum a Asperulo-Fagetum
105454	Lípa svobody 1919	Památné stromy	V centru města v severovýchodním okraji parku u kostela sv. Michala v ulici Řezníčkova
2929	Peklo	Evropsky významná lokalita	Lesy svazu Tilio-Acerion na svazích, sutích a v roklích, nížinné až horské vodní toky s vegetací svazů Ranunculion fluitantis a Callitricho-Batrachion, středoevropské silikátové sutě, chasmoxytická vegetace silikátových skalnatých svahů, bučiny asociace Luzulo-Fagetum a Asperulo-Fagetum, lokalita šikoušku zeleného
1895	Peklo u Nového Města nad Metují	Přírodní rezervace	Zachování přirozených a polopřirozených lesních, skalních a vodních společenstev, především společenstev květnatých bučin, bikových bučin, suťových lesů a společenstev skalních štěrbin se zastoupením vzácných kalcifilních druhů rostlin. Ochrana charakteristického reliéfu hluboce zaříznutých údolí Metuje a Olešenky s důrazem na ochranu skalních výchozů, sutí a půd na strmých svazích a peřejnatých úseků vodních toků. Ochrana druhové skladby a genetické rozmanitosti přírodě blízkých lesních porostů. Komplexní ochrana biotopů řady zvláště chráněných druhů rostlin a živočichů.
2931	Pevnost Dobrošov	Evropsky významná lokalita	lokalita netopýra brvitého, netopýra velkého, vrápence malého

Zdroj: Agentura ochrany přírody a krajiny ČR

Umístění chráněných území je uvedeno na přiložené ilustraci.



Obr. 39. Umístění chráněných území - město Náchod



Zdroj: Agentura ochrany přírody a krajiny ČR

Průzkumy a rozborů k územnímu plánu z července 2011 stanovují ještě další přírodní a krajinné hodnoty v území:

- přirozené krajinné dominanty - vč. zámeckého návrší a vrchu Dobrošov, cenné pohledy na město (zejména na architektonické dominanty), výhledy do krajiny i směry důležitých průhledů,
- krajinný ráz; krajinný typ B2 s KES 2,24 (intermediální, mírně stabilní kulturní krajina),
- vodní toky v kontaktu se zastavěným územím jako urbanisticky i jinak cenné prvky (kromě řeky Metuje zejména Radechovka a tzv. Mlýnský potok - v ř.ú. převážně zatrubněné),
- vodní zdroje bez stanoveného OP, prameny a prameniště (vč. léčivých zdrojů),
- BPEJ III., IV. a V. třídy ochrany,
- interakční prvky jako podpůrný faktor pro prvky ÚSES,
- luční enkláva Dobrošov (původně VKP Dobrošov určené k registraci),
- zoologicky významná lokalita Na Drážkách v k.ú. Babí (výskyt netopýrů a vrápenců),
- parková zeleň; významné stromy a další solitérní, liniové i plošné prvky mimolesní zeleně.

Problémy na poli přírody a krajiny

Průzkumy a rozborů k územnímu plánu z července 2011 stanovují následující ohrožení či nevyužití hodnot řešeného území:

- problematické trasování severního obchvatu Náchoda,
- neadekvátně využitý cenný fenomén řeky v centru města,
- značný podíl zatrubněných vodních toků na území města,
- neadekvátní využití a ochrana četných zdrojů podzemních vod (vč. minerálních/léčivých),
- nedostatečné prostorové a funkční zdůraznění historického významu území jako jedné ze vstupních bran do Čech,
- negativní stavebně-technické dominanty znehodnocující krajinný ráz,



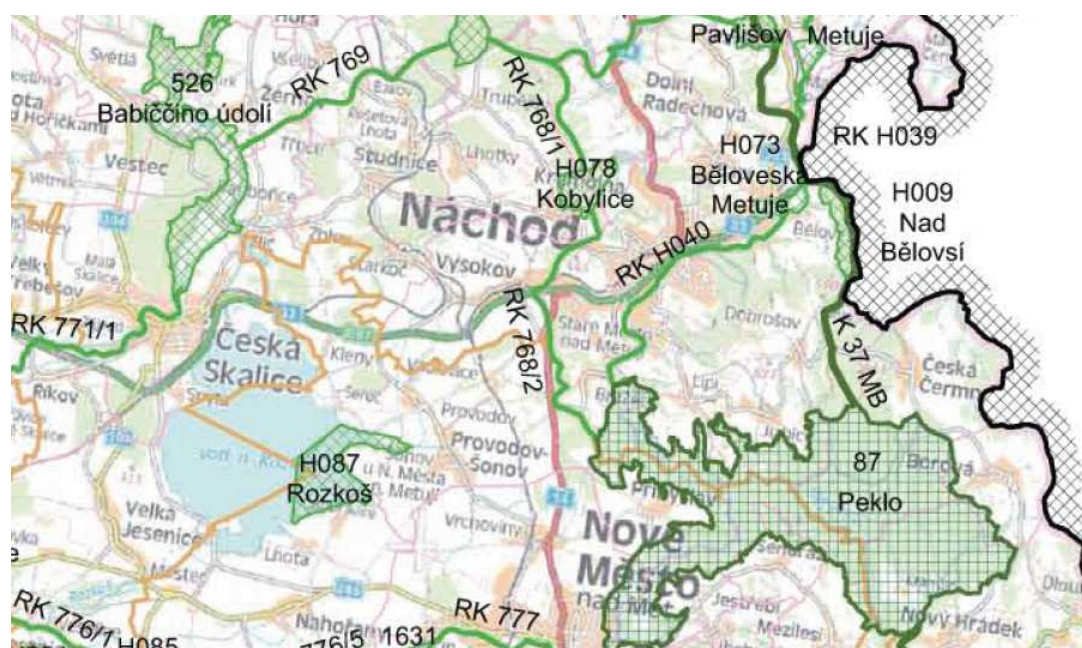
- nejasný statut, předmět ochrany a lokalizace u některých památek,
- střety vymezení prvků ÚSES.

Podrobněji viz vlastní dokument průzkumů a rozborů k územnímu plánu.

Územní systém ekologické stability

Systém rozložení prvků územního systému ekologické stability je zobrazen níže

Obr. 40. Rozložení prvků ÚSES



ÚZEMNÍ SYSTÉM EKOLOGICKÉ STABILITY

	BIOCENTRUM REGIONÁLNÍHO VÝZNAMU
	BIOKORIDOR NADREGIONÁLNÍHO VÝZNAMU
	BIOCENTRUM REGIONÁLNÍHO VÝZNAMU
	BIOKORIDOR REGIONÁLNÍHO VÝZNAMU
87 Peklo	NÁZEV BIOCENTRA NADREGIONÁLNÍHO, REGIONÁLNÍHO VÝZNAMU
K 37	NÁZEV BIOCORIDORU NADREGIONÁLNÍHO VÝZNAMU
RK 717	NÁZEV BIOCORIDORU REGIONÁLNÍHO VÝZNAMU

VYBRANÉ JEVY MAPOVÉHO PODKLADU

	HRANICE SPRÁVNÍHO ÚZEMÍ KRAJE – HRANICE ŘEŠENÉHO ÚZEMÍ
	HRANICE SPRÁVNÍCH OBVODŮ OBČÍ S ROZŠÍŘENOU PŮSOBNOSTÍ
	HRANICE SPRÁVNÍCH ÚZEMÍ OBČÍ
	HRANICE KATASTRÁLNÍCH ÚZEMÍ

Zdroj: Královéhradecký kraj – Zásady územního rozvoje

Snížení energetické náročnosti budov

Podobně jako v jiných městech byly i v Náchodě realizovány projekty úspor energie zejména na objektech veřejných služeb. Město tak v roce 2010 ukončilo jeden ze svých prioritních projektů, který probíhal více než 2 roky, projekt „Úspora energie na objektech Města Náchoda“ podpořený z Operačního programu Životní prostředí. Projekt byl zaměřen na úsporu energií na objektech polikliniky a Základní



školy Náchod - Plhov, Příkopy 1186 (ZŠ Plhov) v Náchodě. Realizuje se také projekt úspora energie na objektech ZŠ Komenského" podpořený ze stejného operačního programu.

V roce 2010 byla projekčně připravovaná akce Zateplení obvodového pláště a výměna oken v ZŠ 1. Máje a MŠ Myslbekova.

V roce 2012 byla zahájena příprava výměny oken a zateplení objektů MŠ Havlíčkova, MŠ Myslbekova a ZŠ 1. Máje.

Rozpočet města pro rok 2012 počítal také se zateplením ZŠ a MŠ v Bělovsi.

V letošním roce jsou projektově připravovány záměry pro případné předložené žádosti o podporu z Operačního programu Životní prostředí na projekty: zateplení tělocvičny ZŠ Plhov, Harmonie I, Harmonie II a zateplení MŠ Alšova v Náchodě. Rada města v tomto roce souhlasila také s předložením žádosti o podporu ze 44. výzvy Operačního programu Životní prostředí na projekt „Zateplení MŠ Alšova v Náchodě“.

Odpadové hospodářství

Nakládání s odpady na území města Náchod probíhá v souladu s platnou legislativou, zejména v souladu se zákonem č. 185/2001 Sb. o odpadech. Město Náchod převážně odpady pouze shromažďuje a vzápětí předává oprávněné osobě (Technické služby Náchod s.r.o.). Část odpadů využívají sami obyvatelé města (biologický odpad - kompostování).

Sběr, třídění a shromažďování komunálních odpadů pocházejících z činnosti fyzických osob na území Města Náchod je upraven obecně závaznou vyhláškou č. 1/2014 o nakládání s komunálními odpady a se stavebním odpadem. V souladu s vyhláškou je komunální odpad tříděn na následující složky:²⁷

- papír a lepenka,
- sklo,
- kovy,
- plasty,
- elektroodpad,
- objemný odpad,
- bioodpad,
- nebezpečný odpad (kromě výrobků podléhajících zpětnému odběru),
- nepoužitelná léčiva,
- směsný odpad.

Pro recyklaci odpadů je obyvatelům města k dispozici též výkupna druhotných surovin společnosti Waste-To-Energy s.r.o. (Palachova ulice).

Místa k odkládání odpadů, která zajišťuje Město Náchod v rámci systému nakládání s komunálním Odpadem barevně rozlišené kontejnery pro odkládání vyznačeného tříděného odpadu:

- velkoobjemové kontejnery pro odkládání objemného odpadu, bioodpadu a jiných odpadů (2x ročně, termín je součástí harmonogramu svozu),
- mobilní sběrna objemných a nebezpečných odpadů (2x ročně, termín je součástí harmonogramu svozu),
- sběrný dvůr v areálu Technických služeb Náchod s.r.o., Myslbekova ulice,
- typizované nádoby (popelnice 70 l, 110 l, 120 l a kontejnery 1100 l) na zbytkový odpad,
- odpadkové koše na zbytkový odpad,

²⁷ Níže uvedené informace pocházejí z dokumentů Informace o odpadovém hospodářství města Náchod a Plán odpadového hospodářství města Náchoda 6/2010



➤ kompostéry.

Město má na základě zákona č. 185/2001 Sb., o odpadech, který ukládá původcům odpadů zpracovat POH v případě, že produkuje ročně více než 10 t nebezpečného odpadu nebo více než 1000 t ostatního odpadu, zpracovaný Plán odpadového hospodářství.

Účelem POH je stanovit optimální způsob dosažení souladu s požadavky právních předpisů EU, ČR, a Královéhradeckého kraje v oblasti odpadového hospodářství na území města Náchoda.

Město Náchod nezajišťuje ve svém systému sběr a svoz stavebních odpadů od obyvatel města. Původci stavebního odpadu jsou na vlastní náklady povinni zajistit jeho odvoz a likvidaci, pokud ho nevyužijí např. k terénním úpravám v rámci stavby.

Množství odpadů produkovaných obyvateli města a jeho návštěvníky v letech před zpracováním plánu odpadového hospodářství z roku 2006 stagnovalo, nebo klesalo. Naproti tomu množství většiny druhů vyříděných odpadů každoročně rostlo s výjimkou nápojových kartonů a nebezpečných odpadů. U nebezpečných odpadů po počátečním strmém poklesu (zavedení zpětného odběru elektrovýrobků) nyní množství tohoto odpadu opět mírně narůstá.

Rozhodujícím druhem odpadu v této oblasti je odpad 200301 Směsný komunální odpad, který tvořil v době zpracování plánu odpadového hospodářství (2010) přes 80 % celkového množství odpadů produkovaných na území města

Počty nádob pro sběr odpadu (dle stavu z října 2013) jsou následující:

Tab. 18. Počet jednotlivých druhů nádob na sběr odpadu

Druh nádob	Počet
TKO 110/120 I	cca 3050 ks
TKO 1100 I	351 ks
Sklo	130 ks
Plasty	158 ks
Papír	148 ks
Bio 770 I	16 ks
Bio 240 I	163 ks
Drobné elektro (ASEKOL)	9 ks
Oděvy, textil (Diakonie)	15 ks

Zdroj: Město Náchod

Z hlediska budoucích požadavků na technickou vybavenost města pro nakládání s odpady je vyřešenou oblastí kapacita sběrných nádob. Rovněž ekonomická výhodnost spolupráce s TS předpokládá zachování stávajícího stavu nakládání s odpady. Obyvatelé jsou trvale informováni o výhodnosti třídění komunálního odpadu (regionální TV vysílání, tisk, internet).

Zvýšení efektivity systému nakládání s odpady souvisí s vyšší ekonomickou motivací obyvatel města ke snížení produkovaného množství směsného odpadu. Možným řešením je změna způsobu stanovování poplatku za komunální odpad.

U produkce odpadů do roku 2015 se předpokládá další nárůst vyříděných druhů odpadů a stagnace nebo mírný pokles množství odpadu směsného. Předpokládá se zavedení dalších druhů zpětného odběru výrobků (pneumatiky, oleje).

U způsobu nakládání s vyprodukovanými odpady se předpokládá po dobu platnosti plánu setrvalý stav, tj. odpady budou předávány oprávněné osobě a město nebude provozovat žádné zařízení pro nakládání s odpady.

Třídění odpadu bylo v uplynulých letech dále kvalitativně zlepšeno prostřednictvím projektu Třídění komunálních odpadů a bioodpadů v evropském městě Kudowa Zdrój – Náchod. V rámci projektu



nakoupilo město kompostéry o obsahu 700 l určené ke kompostování komunálního biologického odpadu. Město potenciálním zájemcům nabízí za podmínek stanovených v projektu zapůjčení těchto kontejnerů zdarma.

Od listopadu 2012 jsou v Náchodě umístěny kontejnery Diakonie Broumov na třídění textilů. Jedná se o aktivity v rámci projektu podpořeného z prostředků Královéhradeckého kraje.

V uplynulých letech ve městě probíhaly také další projekty. V roce 2008 začala Občanská poradna Náchod, detašované pracoviště Občanského poradenského střediska, o. p. s. poskytovat poradenství v oblasti ochrany životního prostředí, ekologického spotřebitelství a právních předpisů v oblasti životního prostředí.

V roce 2008 schválila rada města záměr na rekonstrukci 58 kontejnerových stání, které vykazovaly na základě průzkumu Technických služeb Náchod, s. r. o. a Odboru životního prostředí známky fyzického opotřebení.

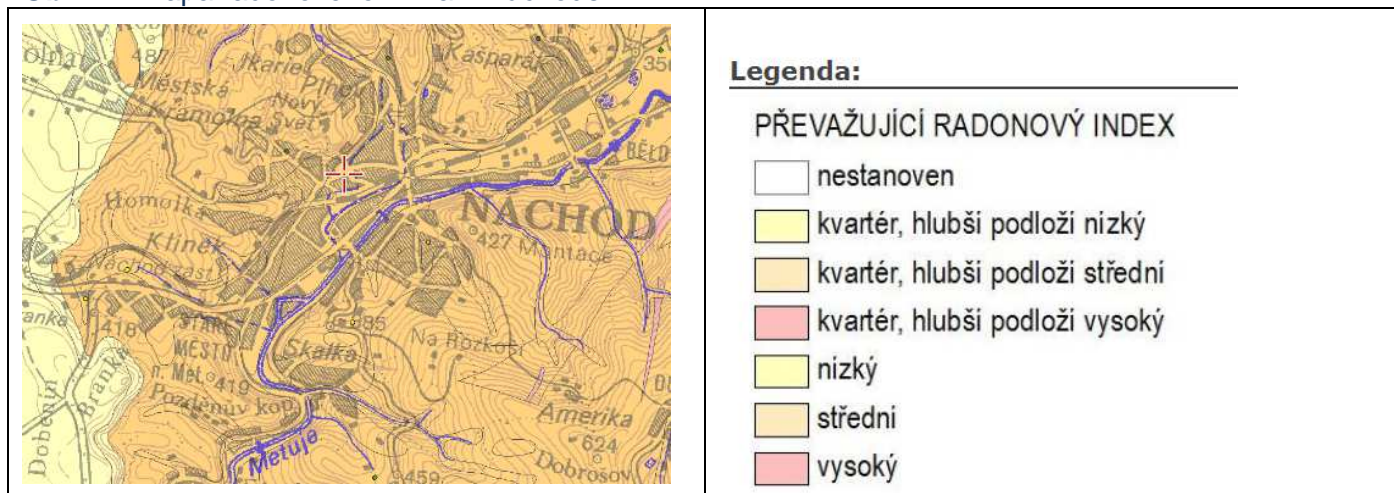
Kontejnerová stání byla rekonstruována také v rámci revitalizace veřejných prostranství podpořených z Integrovaného operačního programu (viz str. 90).

Na území města Náchod není v provozu žádná skládka odpadu. Původní skládka je pravidelně monitorována. V současné době jsou veškeré odpady, které nebyly vytříděny, odstraňovány mimo spravované území (skládka Křovice, Kryblice, Lodín, Liberec apod.).²⁸

Radonové riziko

Radon je o plyn, který je nedetekovatelný smysly. Po přeměně na izotopy polonia, vizmutu a olova (poločas rozpadu radonu je 3,8 dne), které mají schopnost vázat se na prachové částice v ovzduší, mohou být vdechovány do plic, kde mohou iniciovat karcinomy plic (téměř 30% všech onemocnění rakoviny je způsobeno radonem). V Náchodě je dle radonových map střední radonové riziko. V případě, že naměřené hodnoty radonu přesáhnou povolené limity, bude nutné v konkrétních lokalitách navrhnout opatření vedoucí k ochraně budoucího stavebního díla nebo nápravě stávajícího stavu.

Obr. 41. Mapa radonového rizika v Náchodě



Zdroj: Geologické a geovědní mapy

²⁸ Stav vybraných složek životního prostředí na území Městského úřadu Náchod (úřad obce s rozšířenou působností).

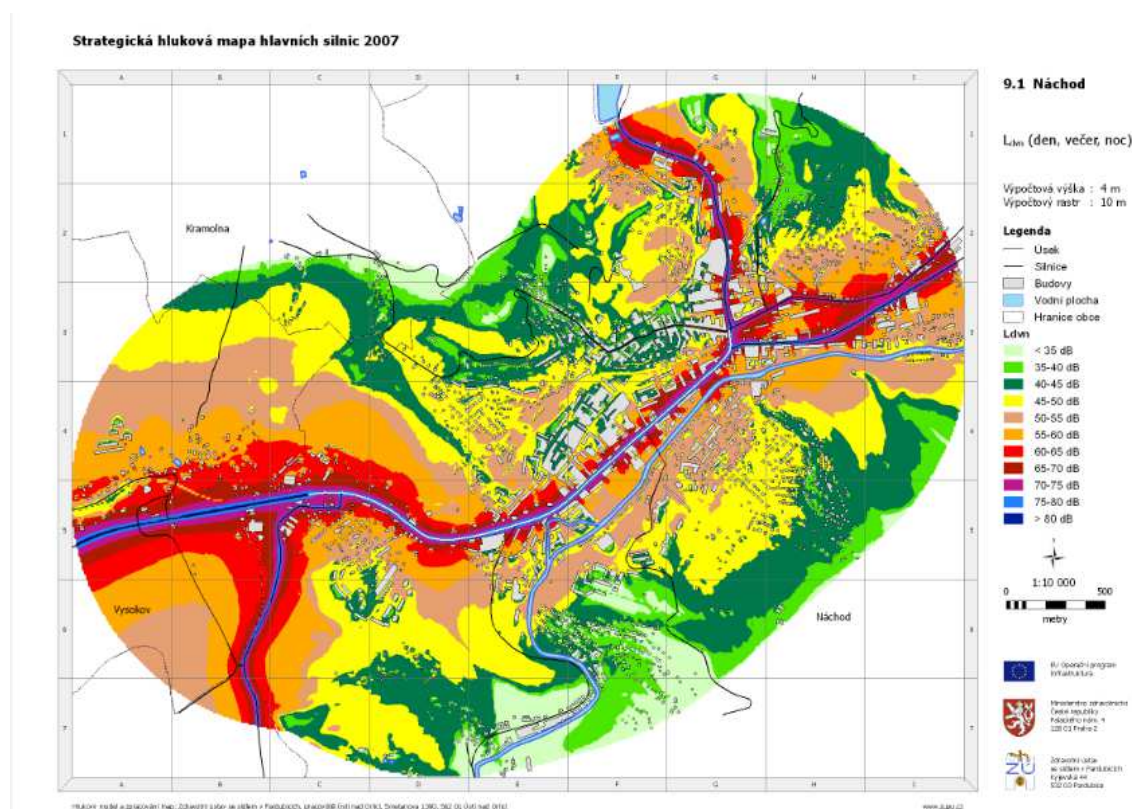


Jako území vysokého výskytu radonu uvádí průzkumy a rozborů k územnímu plánu okolí Dobrošova. V případě stavebních aktivit souvisejících zejména s bydlením je nezbytné v těchto lokalitách realizovat příslušná protiradonová opatření.

Hluk

Dle strategické hlukové mapy z roku 2007 byly hlukem nejvíce zatíženy oblasti při hlavních komunikačních tazích, zejména při silnici č. I/33 – mezinárodním silničním tahu do Polska.

Obr. 42. Strategická hluková mapa – rok 2007



Zdroj: Ministerstvo zdravotnictví

Limity přípustné hladiny hluku jsou překračovány především v oblasti mezinárodního silničního průtahu městem silnice I/33. Z měření hluku bylo zjištěno, že počet obyvatel vystavených hluku nad 60 dB činí více než 4000. Zjištěný dlouhodobě neuspokojivý stav je v rozporu s hygienickými normami a přináší značná zdravotní rizika pro místní obyvatele, přičemž hlukové zatížení se trvale zvyšuje s rostoucí intenzitou automobilové dopravy. Hlukové zatížení železniční dopravou se vyskytuje pouze místně, v oblastech, kde železniční tratě procházejí v těsné blízkosti obytných budov.²⁹

²⁹ INTEGROVANÝ PLÁN ROZVOJE MĚSTA NÁCHODA. Sídliště Píhov. Analytická část.

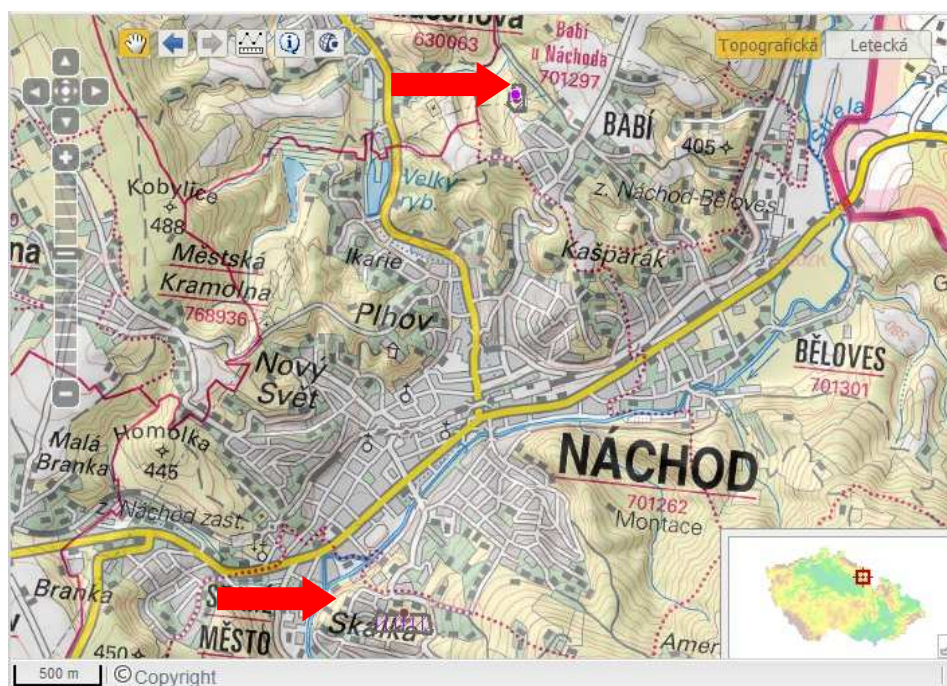


Staré ekologické zátěže

Systém evidence kontaminovaných míst uvádí na území města Náchod tyto lokality:

- Skládku u Nemocnice (Lokalita se nachází na území, které spadá do intravilánu města Náchod, k.ú. Staré Město nad Metují. Jedná se o bývalou, nyní zrekultivovanou skládku, která je ozeleněna. Leží mezi dvěma obytnými zónami. Na části skládky je vybudováno parkoviště. Skládku je pravidelně monitorována),
- ČEZ Distribuce, a.s. Babí u Náchoda (Zájmový areál rozvodny Babí se nachází na severozápadním okraji obce Babí v členitém terénu, jehož spád je k severu až k severozápadu),
- Náchod-lázeňské místo Běloves a řeka Metuje (V ochranném pásmu II. stupně přírodních léčivých zdrojů lázeňského místa Běloves se nacházejí areály s prokázanou kontaminací organickými polutanty (Rubena a.s. Náchod, Prádelny a čistírny a.s. Náchod a bývalý opravárenský podnik Trammer Náchod). Není ale zajištěna dostatečná prozkoumanost jednotlivých možných zdrojů kontaminace ve vztahu k možnému ovlivnění kvality přírodních léčivých zdrojů lázeňského místa Běloves a řeky Metuje v Náchodě).

Obr. 43. Mapa kontaminovaných míst



Zdroj: Cenia

Územně analytické podklady ORP Náchod (2008) uvádějí další lokality (v závorce zdroj dat)::

- Areál nádraží ČD (kontaminace RL - zatím nezjištěn rozsah),
- Areál CDS s.r.o. Náchod, dříve ČSAD (kontaminace RL - probíhá sanační čerpání),
- Areál RUBENA a.s. (kontaminace CIU - probíhá sanační čerpání),
- Areál Trammer (kontaminace CIU - sanační čerpání ukončeno),
- Areál Prádelny a čistírny Náchod, a.s. (kontaminace CIU - sanační čerpání ukončeno).



Brownfields – znehodnocená území

Mezi největší plochy znehodnoceného území patří dle územně analytických podkladů ORP Náchod (2008) následující lokality (údaje o výměře dle dat z roku 2008)

- areál Tepny 5,39 ha,
- plocha pro drobnou výrobu mezi I/33 a tratí ČD pod Homolkou 3,06,
- smíšená plocha podél I/33 továrny Bartoň při příjezdu do centra 1,83,
- plocha výroby za žel. st. Náchod Běloves 1,63,
- plocha pro autobusové nádraží za teplárnou 1,44.

Jako zásadní a hlavní problém lze považovat současný stav areálu Tepny, který je velice významnou urbanistickou závadou v bezprostředním sousedství užšího centra města. Výroba bavlněných a směšových tkanin v Tepně trvala až do krachu továrny v roce 2006. V uplynulých letech proběhla částečná revitalizace území, kde vznikl obchodní dům Lidl. Podle současných informací rozprodala zbývající areál konkursní správce v dražbě. Vysokou bílou budovu vlastní holandský investor, který tam zamýšlí stavět byty. Další majitel, jenž koupil budovy podél ulice Na Příkopech, chce na jejich místě hypermarkety.³⁰

Zástavba místa se přitom plánovala již v předchozích letech. V roce 2012 se uvažovalo o nákupním centru a rekonstrukce ulice Tepenské. V části bývalé „nové přádelny“ měl být vystavěn multifunkční dům společnosti Protivitr, s. r. o. (prodejny, kanceláře a byty). Zbýlý prostor Tepny měl být prodejním areálem společnosti J. T. H. Součástí měla být dostavba a napojení Karlova náměstí v zadní části včetně nástupu na zámecký kopec.

Podle poslední tiskové zprávy z 20. 10. 2013 by mělo dojít k demolici objektů ještě v prosinci letošního roku. Zejména výstavba obchodního domu Lidl je zdrojem odborných diskusí o celkové koncepci místa. Vzhledem k soukromému vlastnictví jsou možnosti města ovlivňovat stavební vývoj lokality za současného legislativního nastavení limitované. Stavba obchodního domu zároveň, pokud pomíneme diskuse o vhodnosti záměru, na druhou stranu přiblížila „nákupní dění“ více městskému centru, a snížila alespoň částečně „gravitační“ vliv zóny hypermarketů ve východní části města – věříme, že alespoň takto dojde částečně k oslabení negativního fenoménu trávení volného času v nákupních střediscích mimo město, následnému „mrtvému charakteru“ centra města se všemi negativními jevy (snížená návštěvnost v cestovním ruchu aj.).

Současný stav území působí negativně i v tom směru, že tvoří nežádoucí komunikační a urbanistickou bariéru mezi sídlištěm Plhov a centrem města. Žádoucí by byl rovněž revitalizace lesů pod náchodským zámekem a případné vytvoření parku pro rekreaci obyvatel města.

Dotační tituly města v oblasti životního prostředí

Rada města Náchoda schválila na svém řádném zasedání dne 5. 3. 2013 Program pro podporu životního prostředí města Náchoda (dále jen „program“) jako podpůrný finanční zdroj v oblasti tvorby a ochrany zdravého životního prostředí města a jeho okolí. Město Náchod chce programem podpořit aktivity a iniciativy, které jsou v souladu s principy trvale udržitelného rozvoje společnosti.

V rámci programu bude poskytována finanční podpora zejména na následující opatření:

Podpora ekologické výchovy a občanské společnosti, podpora tvorby a ochrany zeleně

- a) ekologická výchova, osvěta a vzdělávání; podpora osvěty pro úspory energií v soukromých objektech
- b) zvýšení výukového potenciálu školních zahrad a pozemků

³⁰ Zdroj: http://hradec.idnes.cz/bezdomovci-v-tepne-nachod-0ym-/hradec-zpravy.aspx?c=A130731_124741_hradec-zpravy_tuu





evropský
sociální
fond v ČR



EVROPSKÁ UNIE



OPERAČNÍ PROGRAM
LIDSKÉ ZDROJE
A ZAMĚSTNANOST

PODPORUJEME
VAŠI BUDOUCNOST
www.esfcr.cz

75 / 326

- c) vytváření podmínek pro občanskou iniciativu (vypisování jednoúčelových grantů, soutěží pro děti atd.)
- d) výsadba zeleně s převažující funkcí ochrannou za účelem snížení prašnosti a hlučnosti v zastavěném území města
- e) rozvoj sítě míst a zařízení s rekreačním (odpočinkovým) významem pro obyvatele města.

Pro rok 2013 byly uvolněny prostředky ve výši 100 000. Program byl realizován již v předchozích letech.

Environmentální výchova

V rámci zmíněného Programu pro podporu životního prostředí je podporována, jak již bylo zmíněno, také environmentální výchova. V roce 2010 byly podpořeny projekty v celkové výši 27 712 Kč. Jedná se o projekty: ZŠ a MŠ J. Zemana – Estetická zahrada (7800 Kč), MŠ Vančurova – Podpora ekologické výchovy a občanské společnosti – ekologické poznávací výlety (10 000 Kč) a ZŠ Komenského – Naučná tabule vřesoviště (9912 Kč).



Strategický plán rozvoje města Náchod 2014 – Analytická část
6154_červenec 2014

© M.C.TRITON, spol. s r.o.

1.2.3 Technická infrastruktura

Převážná většina informací uvedených v této kapitole vychází z průzkumů a rozborů k územnímu plánu z roku 2011.

Voda

Vlastníkem a provozovatelem vodovodů a kanalizací ve městě je společnost Vodovody a kanalizace Náchod, a. s. Na území města se nenacházejí významné zdroje vody sloužící pro zásobování pitnou vodou. Množství vody v jímacích objektech je pro stávající stav zásobovaných obyvatel dle průzkumů a rozborů k územnímu plánu dostatečné.

Území je zásobováno pitnou vodou ze skupinového vodovodu Teplice nad Metují – Náchod – Bohuslavice přes vodojem Vysoká Srbská. V případě odstávky přivaděče není kapacita vodojemů dostačující. Připravena je proto projektová dokumentace na rozšíření vodojemu Vysoká Srbská.

Město je zásobováno z několika vodojemů, jejichž výškové umístění a propojení vodovodními řady umožňuje i přes složité geomorfologické podmínky gravitační zásobování vodou bez potřeby zařazení automatických tlakových a redukčních stanic.

Na vodovod jsou napojeny také oddělené místní části – Dobrošov, část Jizbice, Lipí, Malé Poříčí, Pavlišov a Babí.

Celková délka vodovodní sítě je 118 676 km. Množství vody je pro stávající počet obyvatel dostačující. Dobrý je také současný stav řadů z hlediska dimenzí, technického stavu potrubí, zajištění požární vody a možností manipulace na zásobních řadech.

Do budoucna se předpokládá zachování stávající koncepce zásobování vodou, přičemž nevyhovující úseky vodovodní sítě budou rekonstruovány, v rámci rozvojových lokalit budou navrženy nové vodovodní řady. U výše položených rozvojových lokalit bude nutné zvažovat o vybudování automatické tlakové stanice, tzn. o vyšším tlakovém pásmu pro jejich zásobování - např. lokalita Pod vyhlídkou. Rozvoj severní části města, která je zásobována z VDJ Kašparák, je limitován kapacitou vodojemu. Při návrhu rozvojových ploch v této lokalitě je proto nutné počítat s navýšením jeho kapacity.

Nakládání s odpadními vodami

Kanalizační síť ve městě je jednotná. Byla budována včetně hlavního přivaděče souběžně s výstavbou centrální čistírny odpadních vod. Na kanalizaci jsou osazeny dešťové oddělovače a čerpací stanice, které převádějí odpadní vody do dalších úseků gravitační kanalizace. Dešťové oddělovače jsou opatřeny vysokými přelivnými hranami a tak úseky stok nad nimi plní částečně i funkci retenční. Odlehčovací stoky jsou zaústěny do Metuje a místních vodotečí a jsou opatřeny zpětnými klapkami proti vzduší vody do kanalizačního systému. Technický stav a kapacita stok je vzhledem k jejich stáří vyhovující. Celková délka jednotné kanalizace je cca 60,6 km.

Kanalizace města je dimenzována na intenzitu deště cca 147 l/vt/ha. Při překročení této hodnoty dochází k zahlcení kanalizace a k záplavám zejména v ulicích Poštovní, Kamenice, Českých Bratří, Dvořákova, Pražská (v prostoru Hamer) a Pražská.³¹ Také v prostoru pod tratí "U Čedoku" dochází k zahlcení kanalizace a zaplavení komunikace v daném místě.

³¹ Povodňový plán města Náchoda.



V některých lokalitách dosud není kanalizace zavedena, změna současného stavu je však alespoň zde zahájena projektovou přípravou. V roce 2012 tak rada města schválila záměr a způsob profinancování výstavby vodovodu a kanalizace v Náchodě Bražci - V Kalhotách.

V uplynulých letech byly rovněž za pomoci evropských fondů realizovány projekty na rozšíření stávajícího kanalizačního systému. V rámci třetího kola Operačního programu přeshraniční spolupráce Česká republika - Polská republika v období 2007-2013 (dále jen „Program“) byl předložen a schválen projekt „Optimalizace hospodaření s vodou a zlepšení kvality vod v povodí řeky Metuje v Kladském pomezí výstavbou kanalizací v okolí měst Chudoby a Náchoda“.

Stavba sestávala ze dvou objektů: "Kanalizace Lipí - Peklo v Náchodě" a „Náchod - Jizbice, splašková kanalizace I. etapa" - část stavby". V rámci stavby byla řešena výstavba gravitační splaškové kanalizace, tlakové splaškové kanalizace, dešťové kanalizace, přeložka vodovodu, nové čerpací stanice a úprava stávající čerpací stanice. Kanalizační stoky odvádějí nově splaškové vody z části Lipí a Jizbice do nové čerpací stanice, z níž jsou čerpány výtlačným řádem do stávající kanalizace v Lipí, která je napojena na čistírnu odpadních vod Náchod.

Město plánuje rozšíření stávajícího systému čištění odpadních vod. V roce 2012 byla zahájena příprava dostavby dešťové kanalizace v lokalitě Bražec v souvislosti s výstavbou rodinných domů.

Do budoucna bude žádoucí kompletně odkanalizovat a svést odpadní vody z místní části Babí na čistírnu odpadních vod.

V místní části Pavlišov jsou 2 větve veřejné kanalizace, z nichž jedna neústí do vodního toku, a proto se do budoucna uvažuje její přečerpávání do druhé větve nebo vyvedení do blízkého vodního toku (1,5 km), který ale má poměrně nízký průtok vody.

V budoucnu se plánuje přepojení několika úseků kanalizací, v současnosti ústících do příkopů a recipientů, do systému jednotné kanalizace (místní části Dobrošov a Jizbice). V místní části Dobrošov, kde není k dispozici kanalizační systém svedený na čistírnu odpadních vod, bude buď ponechán stávající systém za zkvalitnění jeho parametrů, nebo bude doplněna kanalizační sítí. V současné době se realizuje odkanalizování části Jizbice, pro druhou část (2.etapa) je zpracovaná projektová dokumentace (viz odbor investic).

Zásobování plynem

Část urbanizovaného území města Náchod je plynofikována. Dodávky zajišťuje RWE – Východočeská plynárenská, a. s. Plynofikovány nejsou místní části Dobrošov, Jizbice, Pavlišov a větší část Malého Poříčí.

Z 3232 popisných a evidenčních čísel ve městě a jeho místních částí je bez plynu 47 % z nich, přičemž bez plynu je zřejmě i podstatná část objektů (10 %) z celkového počtu), které dle záznamů ČÚZK nemají definováno v současné době připojení k plynovodu.

Tab. 19. Napojení objektů na rozvody plynu

Stav	Procentní zastoupení
Bez plynu	47%
Nedefinováno	10%
Nezjištěno	1%
Plyn z domovního zásobníku	0%
Plyn z veřejné sítě	42%

Zdroj: ČÚZK



Zemní plyn je do Náchoda přiváděn vysokotlakým VTL plynovodem. Distribuce zemního plynu je dále zajišťována prostřednictvím středotlakých plynovodů ze tří VTL/STL regulačních stanic. U NTL rozvodů se nepředpokládá jejich další rozšiřování, přičemž po ukončení jejich životnosti budou nahrazeny středotlakým vedením.

Je nutné rovněž zmínit, že se počítá např. s plynifikací Pavlišova pomocí nové regulační stanice VTL/STL a realizace STL plynovodního systému nepropojeného s STL systémem Náchoda.

Kapacita plynovodní sítě je na území města v současné době dimenzována pro pokrytí stávajících i budoucích plánovaných odběrů.

Obecně se dle územní energetické koncepce Královéhradeckého kraje v ORP Náchod počítá do budoucna s plynifikací dalších lokalit, které bude možno plynifikovat buď ze stávajících regulačních stanic po jejich rekonstrukci, nebo rozšíření, případně ze stanic nově vybudovaných. Některé obce mohou být napojeny na stávající středotlaké místní plynovodní sítě v sousedních obcích, které mají vyhovující dimenze potrubí a dostatečné tlakové poměry. Plynifikace těchto dalších lokalit bude závislá hlavně na zájmu obcí na její realizaci a na zajištění finančních prostředků. Příznačné je, že s ohledem na stávající ceny plynu přecházejí někteří majitelé rodinných domů zpět k vytápění uhlím a opouštějí plyn jako topné médium.

Zásobování teplem

Dodávka tepla do většiny bytových domů ve městě (cca 4 895) je zajištěna prostřednictvím Teplárny Náchod (provozované společností RWE Energo s.r.o.) s instalovaným teplem výkonem 115 MWt. Tento zdroj dodává teplo i pro většinu průmyslových podniků ve městě a pro objekty spadající do terciérní sféry.

Tab. 20. Zastoupení jednotlivých druhů vytápění ve městě a ve srovnatelných městech

	Byty obydlené: z toho energie používaná k vytápění - z kotelny mimo dům	Byty obydlené: z toho energie používaná k vytápění - uhlí, koks, uhelné brikety	Byty obydlené: z toho energie používaná k vytápění - plyn	Byty obydlené: z toho energie používaná k vytápění - elektřina	Byty obydlené: z toho energie používaná k vytápění - dřevo
Náchod	53%	6%	28%	9%	3%
Okresní města v ČR (vyjma měst krajských) - průměrné ukazatele	56%	3%	35%	5%	2%

Zdroj ČSÚ

Teplo je z teplárny distribuováno prostřednictvím soustavy CZT s parními rozvody v délce cca 25 km, dále s předávacími stanicemi a teplovodními sekundárními rozvody. Stávající stav teplovodního vedení není vyhovující.



Strategický plán rozvoje města Náchod 2014 – Analytická část

6154_červenec 2014

© M.C.TRITON, spol. s r.o.

V budoucnu se předpokládá zvýšení využití biomasy (dřevní štěpky) o cca 40 % (na úkor stávajícího hnědého uhlí).

V centrálním zdroji tepla soustavy CZT, tj. v Teplárně Náchod by bylo možno zajistit snížení spotřeby paliva zvýšením účinnosti zdroje. Realizace takových opatření spojená s investicemi a zásahy do současného provozu teplárny ve vazbě na ekonomický provoz teplárny je však plně na zvážení vlastníka tohoto zdroje.

Podstatné snížení tepelných ztrát je možno dosáhnout rekonstrukcí systému CZT spočívající ve zredukování stávajících parních rozvodů a jejich náhrada teplovodními rozvody.³²

Zásobování elektrickou energií

Provozovatelem elektrické sítě v území je společnost ČEZ Distribuce, a. s. Město je napojeno z nadřazené přenosové soustavy a. s. ČEPS. Rozvodný systém VN 35 kV, 10 kV zahrnuje vrchní i kabelové rozvody. K transformaci VN/NN slouží stanice rozmístěné na jednotlivých místech ve města a jeho místních částech. Na území města je v současné době elektrická energie vyráběna na dvou místech – v teplárně Náchod a ve fotovoltaické elektrárně v Bražci. Údržba a obnova rozvodů elektrické energie souvisejících sítí je plně v gesci provozovatele a nejedná se tak primárně o oblast sledovanou strategickým plánem.

Podle územní energetické koncepce Královéhradeckého kraje je zásobování území elektrickou energií je z hlediska nejen současného odběru, ale i výhledových potřeb dobře zajištěno.

Veřejné osvětlení

Velké potřeby jsou spojeny v městech a obcích s obnovou veřejného osvětlení. V uplynulých letech město investovalo proto do obnovy a rozšíření veřejného osvětlení, namátkou:

- 2006-2007: Českoskalická, Pražská, Kladská, Broumovská, úprava Domu dětí,
- 2009: Na Strži, Na Rovince,
- 2010: V Zátíší, Dobrošovská,
- 2011-2012: Dobrošovská, Šafaříkova, Vojanova, Šaldova, část Březinovy, Vojanova,
- 2012: záměr výměny 318 kusů svítidel v Náchodě a 217 kusů v příměstských částech.

Telekomunikace a radiokomunikace

Rozvody telekomunikační sítě provozované v současné době společností Telefónica O2 Czech Republic, a. s. byly obnoveny a doplňovány v 90. letech 20. století a na počátku 3. tisíciletí. V současné době je možné po přechodu na digitální síť uspokojit prakticky všechny žadatele o připojení.

Dle informací zveřejněných na jednotlivých webových stránkách tří hlavních mobilních operátorů v ČR (Telefónica O2, T-mobile, Vodafone), je území města plně pokryto signálem.

Infrastruktura pro informatiku

Ve městě je realizována výstavba metropolitní datové sítě sdružením firem GD-NET Náchod, s. r. o. a EDERA Group, a. s., která má domluvenu informační výměnu s městem, která umožňuje sdružení těchto firem koordinovat budování metropolitní sítě s plánovanými investičními akcemi na území města.

³² Integrovaný plán rozvoje města Náchoda. „Rozvoj lázeňského města“



Problémy na poli technické infrastruktury

Průzkumy a rozborů k územnímu plánu uvádějí následující problémy v oblasti technické infrastruktury:

- absence kanalizace s adekvátní čistící koncovkou (Problém se týká č.o. Pavlišov, Dobrošov, Jizbice (zde těsně před realizací - ÚR), menší části Babí (SZ sektor),
- absence plynofikace v některých menších částech obce,
- nedostatečné využití a zajištění některých zdrojů vody v ř.ú., hygienicky a urbanisticky problematické umístění teplárny v centru města.

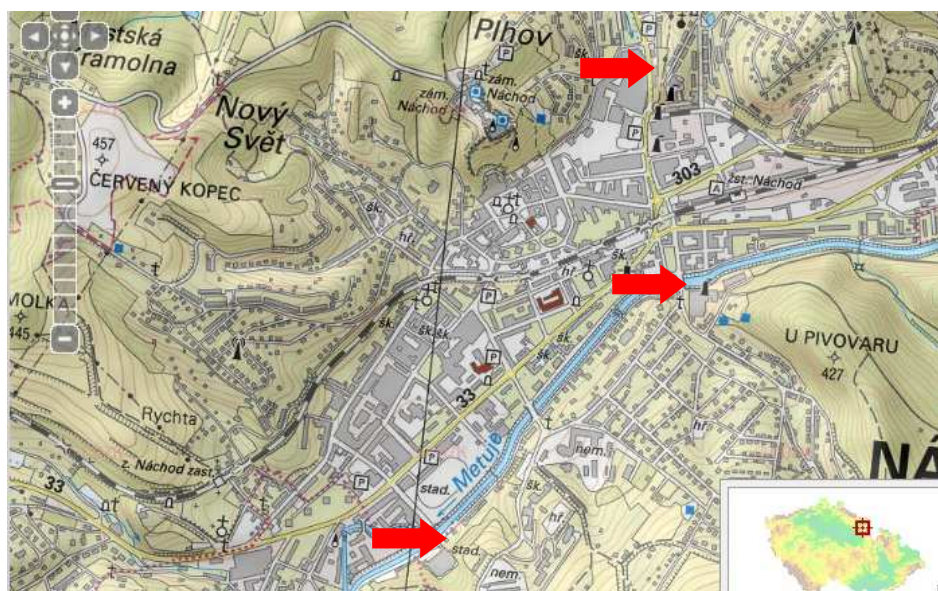


1.2.4 Krizové řízení

Na území města Náchod se nacházejí níže uvedená možná rizika:

- silniční přeprava nebezpečných látek - komunikace I. a II. třídy
- železniční přeprava nebezpečných látek – železnice
- povodně okolí toku řeky Metuje
- výron nebezpečných látek
 - Zimní stadion Náchod, Na Strži 1795
 - Pivovar Náchod a. s., Dobrošovská 130
 - Teplárna Náchod, Plhovská 544 (RWE Energo s.r.o. – k umístění těchto 3 zařízení viz příložená mapa)

Obr. 44. Lokality možného úniku nebezpečných látek



Zdroj: Město Náchod, ČÚZK

Zónu havarijního plánování mají vymezeny areály Primátor a. s. a Zimní stadion Náchod. U Teplárny Náchod není stanovena zóna havarijního plánování.

Podrobné postupy v případě vzniku nebezpečných situací jsou uvedeny na webových stránkách města. K problematice povodní viz oddíl



evropský
sociální
fond v ČR



EVROPSKÁ UNIE



OPERAČNÍ PROGRAM
LIDSKÉ ZDROJE
A ZAMĚSTNANOST

PODPORUJEME
VAŠI BUDOUCNOST
www.esfcr.cz

Vodní režim na str. 61.

Na území města se nachází 7 dálkově ovládaných rotačních elektrických sirén pro varování obyvatelstva v případě mimořádných situací.

Ve městě se nachází také několik stálých tlakově odolných úkrytů a dále úkryty improvizované (jejich seznam je specifikován v územně analytických podkladech).

V podkladech a rozborech k územnímu plánu jsou podrobně stanoveny postupy nouzového zásobování vodou, elektrickou energií.

Určitým rizikem zůstává existence území zvláštní povodně – odkaliště popílku na pravostranném přítoku Radechovky. Toto území bude respektováno i při tvorbě nového územního plánu a i do budoucna bude nezbytné při dalším rozvoji území a krizovém řízení s případným rizikem plynoucím z existence území zvláštní povodně počítat.

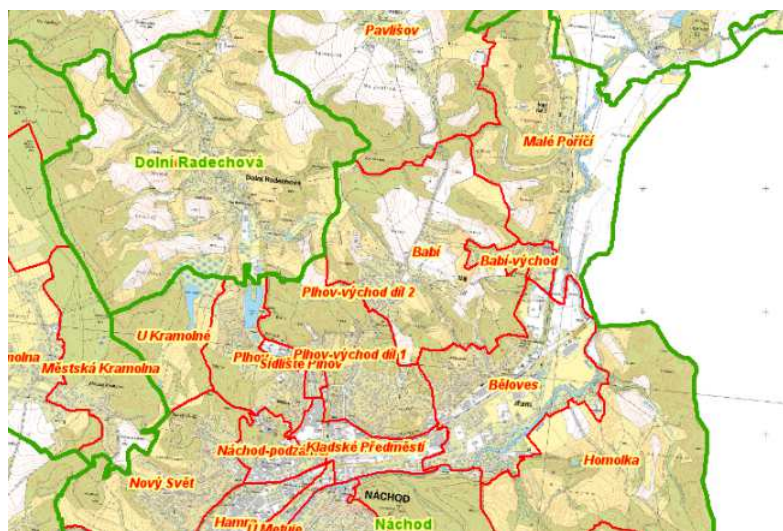


1.2.5 Bydlení a nebytové prostory, fyzické uspořádání zástavby

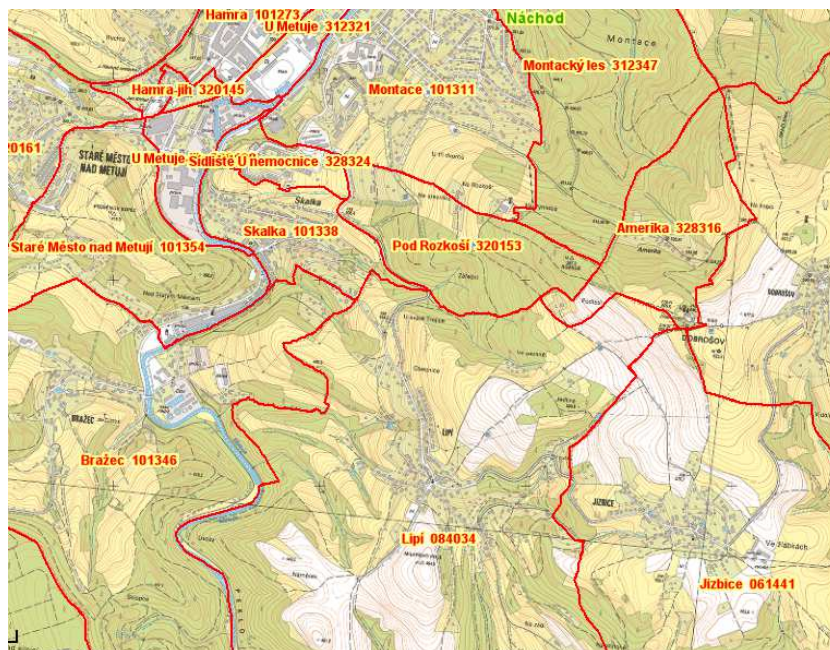
Celkové uspořádání veřejného prostoru

Pro postižení charakteru zástavby je nejvhodnější vyjít z členění území na tzv. základní sídelní jednotky.

Obr. 45. Členění města na základní sídelní jednotky – severní část města



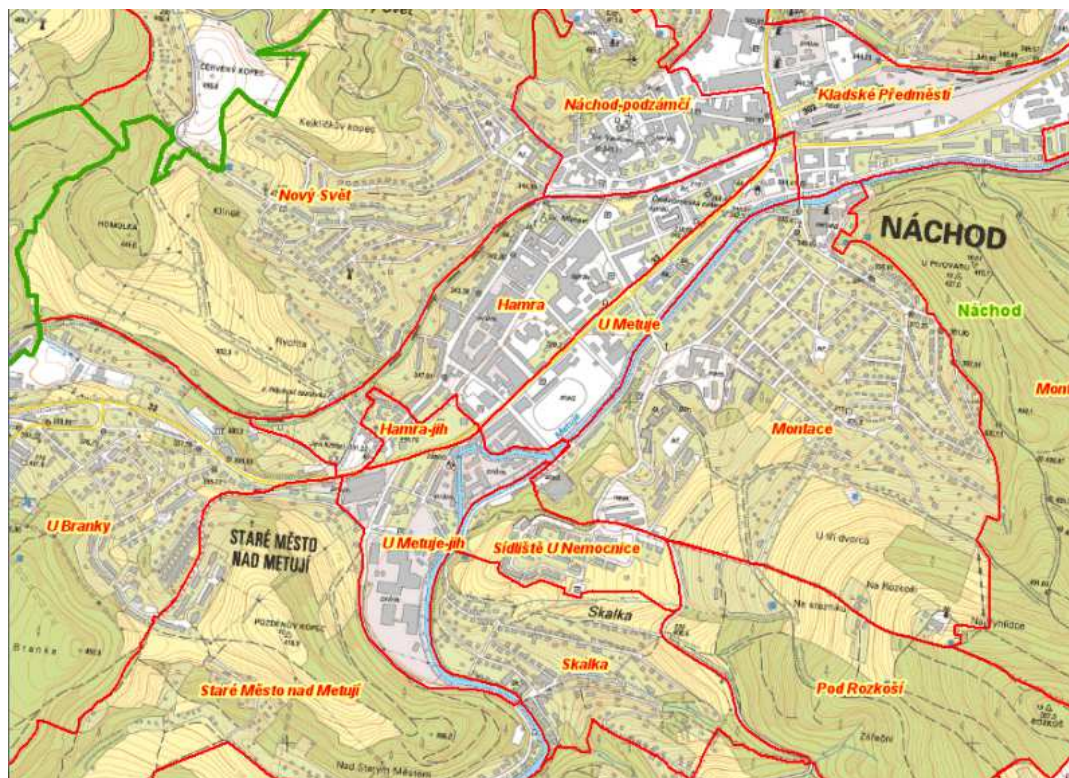
Obr. 46. Členění města na základní sídelní jednotky – jižní část města



Zdroj: ČSÚ



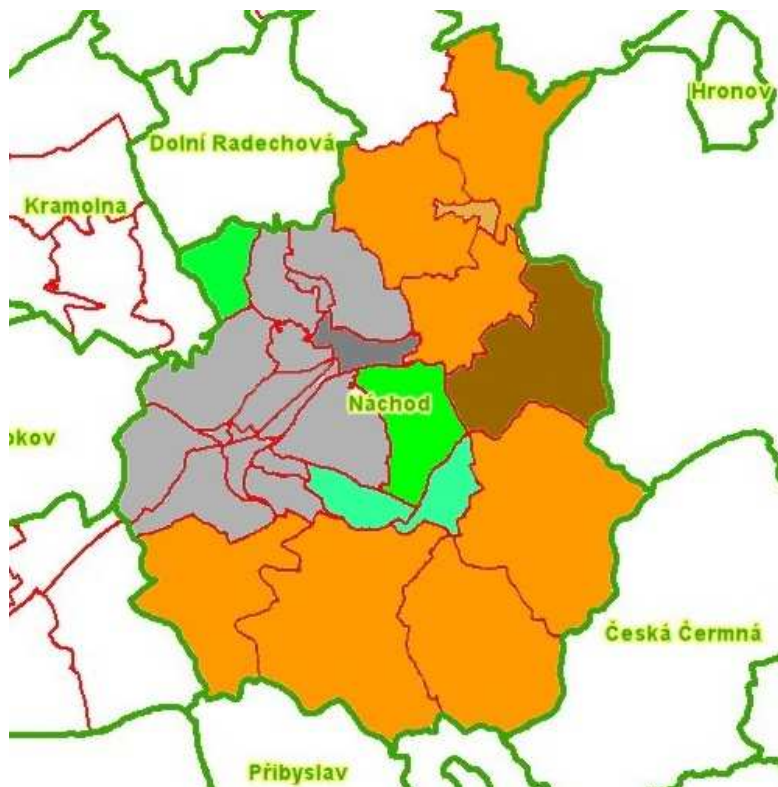
Obr. 47. Členění města na základní sídelní jednotky – detail jižní části centra města



Zdroj: ČSÚ

Obr. 48. Využití území v členění na ZSJ

Legenda: oranžově – odloučená obytná plocha včetně přilehlých zemědělských ploch, hnědě – zemědělská plocha, světle šedě – obytná plocha v kompaktní zástavbě, tmavě šedě – průmyslový areál, světle zeleně – lesní plocha, tyrkysově – rekreační ploch



Zdroj: ČSÚ

Podstatné rysy celkového urbanistického uspořádání města jsou ovlivněny hospodářskými a sociálními aspekty historického vývoje města. Silná pozice mezi ostatními městy a obcemi regionu se odvíjí od jeho geografické polohy v těsné blízkosti státních hranic (z historického hlediska vstupu do českých zemí). Dalším rozhodujícím faktorem posilujícím ekonomickou sílu města a regionu byl vznik zejména textilního průmyslu. Jeho úspěšný rozvoj nalákal do města nové pracovní síly, živnostníky a podnikatele s nejrůznějšími ekonomickými aktivitami. Související stavební rozmach dával městu ráz průmyslového centra. Souběžně s dlouhodobým rozvojem podnikatelských aktivit byly zakládány školy, jejichž oborové zaměření zprvu kopírovalo předmět podnikatelských aktivit v regionu.³³

Na hospodářský rozvoj města měla sice velký vliv meziválečná krize, po ní ale přišlo zejména od 60. let oživení. Právě tato doba vtiskla Náchodu charakter průmyslového města se směsicí občanské zástavby, vybavenosti a průmyslových objektů vyskytujících se v místech, které by obvykle měly plnit zcela jiné funkce (klidové zóny apod.). Rovněž panelová zástavba z dřívější doby přispěla svým dílem k tomu, že budoucí řešení území bude vyžadovat dlouhodobý koncepční přístup v řádu mnoha desítek let.³⁴

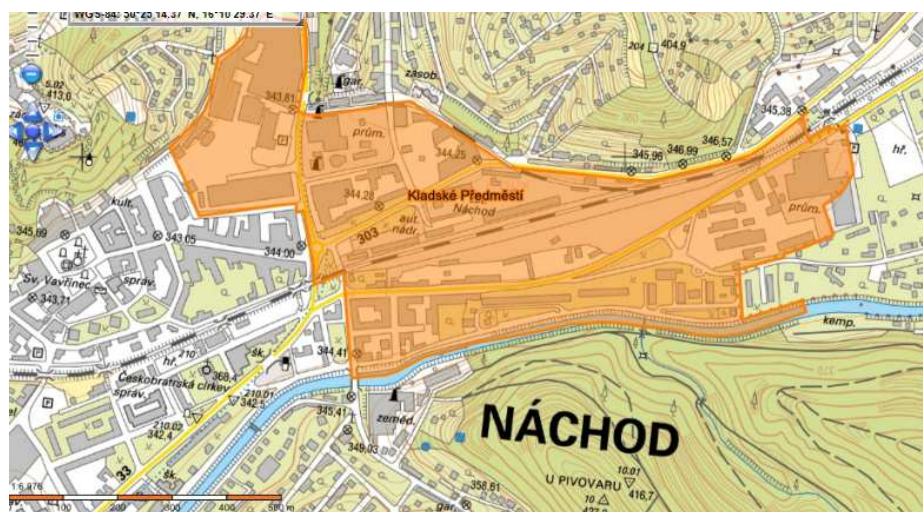
³³ Integrovaný plán rozvoje města Náchoda. „Rozvoj lázeňského města“

³⁴ Integrovaný plán rozvoje města Náchoda. „Rozvoj lázeňského města“



Centrální území města má charakter obytné kompaktní zástavby, přičemž ale na východní straně se zástavba dostává do kontaktu s přímými plochami výroby navazujícími přímo na užší centrum města. Jedná se o ne zcela vyhovující kontakt průmyslu a obytné zástavby, který ale vychází z historického vývoje podnikání v území. Průmyslová výroba je navíc v současné době utlumována, a tak uvolněné plochy představují potenciál pro další urbanistický rozvoj města. Potenciál původních průmyslových ploch však zároveň představuje při absenci koncepčního přístupu riziko vzniku nekoordinovaného a nevhodného uspořádání území (plocha bývalého seřaďovacího nádraží).

Obr. 49. ZSJ Kladské předměstí



Zdroj: ČSÚ

Průzkumy a rozbory k územnímu plánu pozitivně hodnotí uplatňování přírodních prvků, pronikání zelených klínů až k samotnému centru, velmi působivé jsou dle materiálu pohledové horizonty.



Jako negativní prvek zmiňuje materiál charakter železničního náspu jako prostorové bariéry a současně nedostatek zeleně. Je pravda, že umístění železniční trati působí v tom směru, že se v jeho blízkosti nachází zástavba méně hodnotného charakteru (garáže, drobné provozovny). Paradoxně násep železniční trati přináší do města plochy zeleně, byť diskutabilní kvality, zároveň pomáhá bez diskuse rozdělovat „kamennou“ zástavbu prvky vegetace.



Průzkumy a rozborů k územnímu plánu zmiňují nedostatek zeleně v centru. I zde se nicméně nacházejí některé parky (Regnerovy sady, Děčko). Velmi podstatná je také plocha zeleně v zámeckém parku sousedící bezprostředně s historickým centrem.

Zástavba proluk panelovými domy od 50. let 20. století výrazně poškodila průhledy a pohledy v centru města.



Je přitom zajímavé, že dle výsledků SLDB z roku 2001 netvoří výstavba z období 1946-2001, tedy z období, do kterého spadá období panelové výstavby, takovou část bytového fondu, jako je tomu u celku srovnatelných měst – tedy okresních měst bez měst krajských.

Tab. 21. Stáří bytového fondu v Náchodě a ve srovnatelných měst (dle údajů SLDB 2001)

		Náchod	Okresní města bez měst krajských
389	do 1919	15%	14%
758	1920-1945	28%	22%
908	1946-1980	34%	40%
620	1981-2001	23%	24%

Zdroj: ČSÚ

Z hlediska urbanistické kvality prostoru působí rušivě také využití volných ploch pro parkování vozidel. Potřeba takto využitých ploch pro účely parkování je však za současné dopravní situace nezbytná.





Některá z oddělených vesnických sídel, tvořících nyní městské části, si dosud udržely svůj původní venkovský charakter s vysokou kvalitou okolního prostředí.

Obr. 50. Místní části Babí a Lipí



Zdroj: M.C. TRITON, spol. s r. o.

Veřejná prostranství

Centrum města

Nejvýznamnější plochy veřejných prostranství v užším centru města byly rekonstruovány v několika uplynulých letech. V roce 2007 byly provedeny stavební úpravy komunikace a chodníků Husova náměstí včetně sítí a úpravy středového parku na náměstí včetně mobiliáře. Dále byla revitalizována pěší zóna, jmenovitě ulice „Kamenice“, Tyršova a Karlovo náměstí, včetně pořízení mobiliáře a změny stožárů osvětlení ve stylu pěší zóny v centru města.



V letech 2008- 2010 proběhly stavební úpravy ulice Komenského, kde byla obnovena komunikace, chodníky a prostory pro kontejnerová stání. Součástí projektu byla i revitalizace zeleně a obnova parku u kostela Sv. Michaela a ploch před gymnáziem v roce 2011.

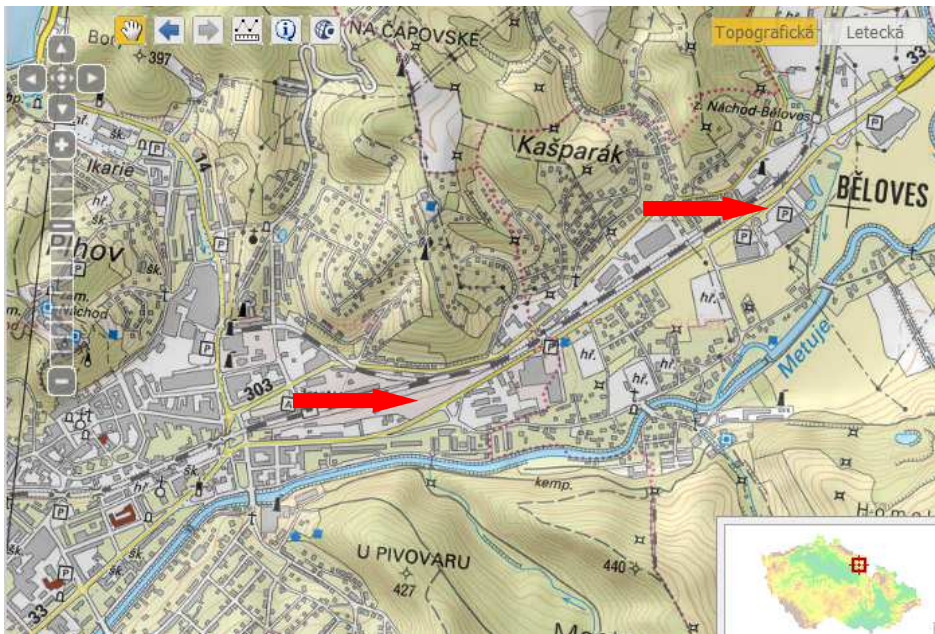


Nákupní zóny

V posledních letech vznikly ve městě nákupní zóny. Jedna z největších je situována v místní části Běloves.



Obr. 51. Umístění nákupních center v městské části Běloves



Zdroj: ČÚZK

Vznikem nových nákupních center se jistě zvýšil komfort služeb pro obyvatelstvo, určitým problémem může být koncentrace služeb a tedy i trávení volného času obyvatel a návštěvníků města mimo vlastní historické centrum, které se tak zejména v podvečerních a večerních hodinách může vylidňovat s negativními dopady na příjmy z cestovního ruchu a tržeb zde umístěných drobných provozoven. V souvislosti s nižším pohybem osob v centru města se může také snižovat pocit bezpečí osob, které se zde pohybují, a může také docházet k vytvoření nežádoucích podmínek pro drobnou kriminalitu.

Problémová zóna u nemocnice – panelové sídliště SUN

V rámci čerpání evropských fondů (prostřednictvím Integrovaného operačního programu) byly ve městě realizovány některé projekty revitalizace veřejných prostranství. Obnova se týkala zejména tzv. problémové zóny u nemocnice, především její centrální části – panelového sídliště SUN. Obnova byla realizována prostřednictvím Integrovaného plánu rozvoje města – problémová zóna u nemocnice. Město tak od roku 2010 realizovalo od července 2010 stavební úpravy na veřejných prostranstvích sídliště u nemocnice v rámci projektu „Veřejná prostranství Náchod - I. etapa“.

V rámci projektu došlo ke stavebním úpravám komunikací pro automobily a pěší, přístupových schodišť k domům, modernizaci veřejného osvětlení a vybudování nových kontejnerových stání včetně zastřešení v ulicích Zelená, Bílá, Modrá a Růžová.

Projekt "Veřejná prostranství Náchod - II. etapa - SUN" byl zaměřen na zkvalitnění části problémové zóny u nemocnice. Jedná se o revitalizaci části veřejných prostranství, která se nachází v centrální části IPRM zóny na sídlišti u nemocnice. Projekt navazuje na první etapu revitalizace veřejných prostranství v centrální části zóny.

V rámci II. etapy došlo ke stavebním úpravám chodníků, ploch před vstupy do objektů, vozidlových komunikací a pojezdových chodníků (od obslužné komunikace k objektům) a parkovacích a manipulačních ploch. Dále byly provedeny chodníky a terénní schodiště v místě mlatových chodníků a cestiček, rozšíření manipulačních ploch a ploch separovaného sběru, zrušení nefunkčních a zřízení nových dětských hřišť a výměna veřejného osvětlení.



V rámci realizace projektu "Veřejná prostranství Náchod - II. etapa - schodiště" došlo ke stavbě propojovacího schodiště u zimního stadionu včetně veřejného osvětlení. Na místě budoucího schodiště byla vyšlapaná pěšina, kterou využívali obyvatelé sídliště u nemocnice při cestě do centra města.

Obr. 52. Vymezení problémové zóny u nemocnice



Zdroj: Město Náchod

Sídliště Plhov

Také sídliště Plhov bylo již v letech 2004 – 2008 částečně regenerováno. Regenerace panelového sídliště Plhov byla spolufinancovaná Ministerstvem pro místní rozvoj ČR z Programu Podpora regenerace panelových sídlišť. V roce 2004 zde vzniklo parkoviště pro osobní automobily s kapacitou 85 stání s napojením na silnici č. I/14 včetně chodníků. V roce 2005 bylo rekonstruováno hřiště ZŠ a vybudováno víceúčelové hřiště pro veřejnost. Dále vybudována dvě dětská hřiště.

V roce 2006 byla zahájena rekonstrukce místních komunikací a byla provedena výstavba parkoviště, kde vzniklo 25 parkovacích míst. V roce 2007 a 2008 probíhaly rekonstrukce dalších komunikací, křižovatek a chodníků. Město Náchod pokračovalo ve výstavbě nových dětských hřišť. Byla zhotovena tři dětská hřiště, bylo upraveno Plhovské náměstí. Došlo také k úpravám zelených ploch v centrální části sídliště. Bylo zde také vybudováno odpočinkové místo a doplněn další mobiliář.

Z vlastních zdrojů města bylo v roce 2007 rekonstruováno Jiráskova koupaliště včetně sadových úprav a vybavení mobiliářem.

Rozrůstání zástavby do krajiny

Zabírání volných ploch zemědělské půdy pro výstavbu rodinných domů je diskutabilní jak z pohledu udržitelného rozvoje, tak i z případných škod, které neregulovaná výstavba zejména soukromých developerů přináší na okolním majetku tak, jako se tomu v poslední době stalo na některých z rozvojových lokalit ve městě. Novou výstavbu je nutné rovněž koordinovat s plánovaným rozšířením technických sítí, jejichž budování jde na vrub města a je finančně velice náročné. Prostředky neinvestiční rozvoj města budou přitom do dalších let oproti současnému období omezené (viz Oddíl

Rozpočtový výhled na str. 153).



Problémy v urbanistické struktuře území

Průzkumy a rozborů k územnímu plánu v červenci 2011 stanovují následující problémy v území: částí řešeného území

- nalezení proporce dílčích funkčních využití smíšené zóny,
- nedostatek zeleně v centru města, nerovnoměrné rozložení ploch zeleně v řešeném území,
- nedostatek veřejných prostranství, neadekvátní uspořádání a využití těch stávajících,
- nevyužitý potenciál příměstské zeleně ke krátkodobé rekreaci obyvatel,
- nevyužitý potenciál nábřeží Metuje a malých vodních toků ve struktuře města,
- tranzitní doprava procházející centrem města,
- komunikační bariéra tvořená tělesem železnice,
- rozrůstání obytné zástavby do krajiny,
- zachování prostorové a sociální identity jednotlivých místních částí,
- vzájemné střety záměrů,
- střety záměrů (zastavitelné plochy, koridory dopravní a technické infrastruktury aj.) s limity využití území a jiným využitím území,
- umístění prostorově významné plochy FVE na plochách určených k bydlení.

Podrobněji k jednotlivým problémům viz vlastní text průzkumů a rozborů.

Kvalitativní popis stavu obytných domů

V samotném jádru města se nachází, pokud pomineme řadu památkově hodnotných staveb (viz kap. 1.2.6) také některé obytné domy s významnými architektonickými a urbanistickými kvalitami, zejména z období 1. poloviny 20. století. Ne vždy je jejich stavebně technický stav odpovídající.



Další podstatnou složku bytového fondu ve městě představují rodinné domy a panelové domy. Řada z nich prošla v uplynulých letech celkovou renovací, spočívající zejména v zateplení a výměně okenních otvorů, a to mimo jiné v rámci realizace IPRM – problémová zóna u Nemocnice.

Rozsáhlé aktivity v oblasti snižování energetické náročnosti budov probíhají na sídlišti nemocnice, a to v rámci Integrovaného plánu rozvoje města Náchoda - problémová zóna u nemocnice. Seznam projektů rekonstrukce jednotlivých domů, kde řada těchto projektů se týkala zateplování domů, je uveden dle seznamu příjemců dotací ze strukturálních fondů EU (stav k 4. 10. 2013).



Tab. 22. Seznam projektů obnovy bytových domů na sídlišti

Název projektu	Alokovaná částka	Stav projektu
Rekonstrukce a modernizace domu v ul. Zelená, čp.1953-1955, Náchod	10 202 637,21	Realizace projektu ukončena
Rekonstrukce chodbových oken a zateplení suterénu domu SVJ 1958, 1959, 1960 Bílá, Náchod	536 539,00	V realizaci
Rekonstrukce bytového domu Bílá 1973, 1974 a 1975	5 658 090,00	V realizaci
Zateplení střešní konstrukce Bílá 1973, 1974 a 1975	1 159 291,00	V realizaci
Stavebně technické úpravy bytového domu Náchod, Bílá č.p. 1968, 1969, 1970	1 056 470,00	V realizaci
Stavebně technické úpravy bytového domu Náchod, Růžová č.p. 1951, 1952	896 155,00	V realizaci
Stavebně technické úpravy bytového domu Náchod, Růžová č.p. 1963, 1964	603 646,00	V realizaci
Stavebně technické úpravy bytového domu Náchod, Zelená č.p. 1956, 1957	621 240,00	V realizaci
Stavební úpravy bytového domu, Náchod, Bílá č.p. 1961-1962	4 602 633,00	Realizace projektu ukončena
Stavební úpravy bytového domu, Náchod, Modrá 1978-1980	5 012 826,97	Realizace projektu ukončena
Stavební úpravy bytového domu, Náchod, Růžová 1951-1952	3 470 826,00	Realizace projektu ukončena
Stavební úpravy bytového domu, Náchod, Růžová 1963 - 1964	3 418 095,00	Realizace projektu ukončena
Stavební úpravy bytového domu, Náchod, Růžová 1965-1967	6 271 717,77	Realizace projektu ukončena
Stavební úpravy bytového domu, Náchod, Zelená č.p. 1956-1957	2 927 658,00	Realizace projektu ukončena

Zdroj: Ministerstvo pro místní rozvoj

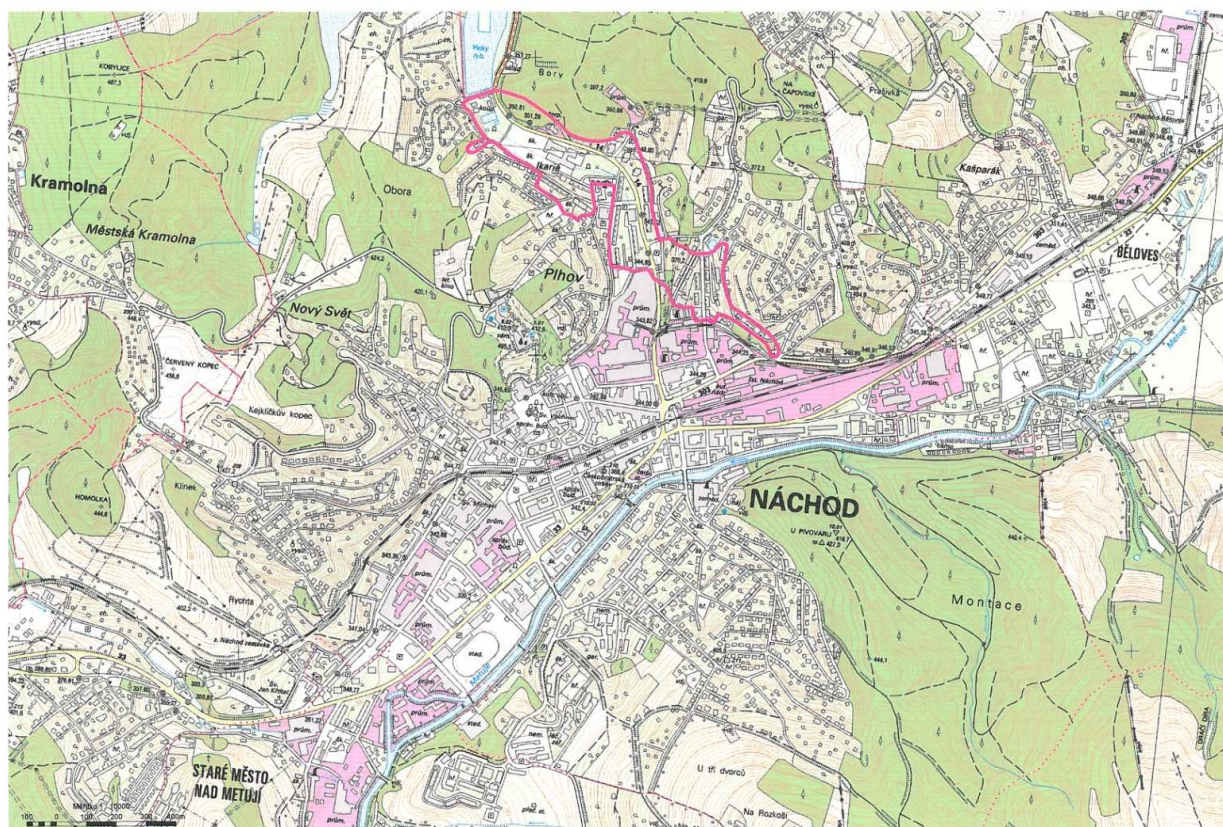


V roce 2013 předložilo město Náchod do Integrovaného operačního programu žádost s názvem Integrovaný plán rozvoje města Náchoda – sídliště Plhov. Bude-li integrovaný plán pro sídliště Plhov a okolí schválen, budou moci majitelé bytových domů žádat o poskytnutí zvýhodněného úvěru z finančního nástroje JESSICA na financování investičních aktivit ve společných částech bytů (např. zateplení, pořízení, modernizace a rekonstrukce technického vybavení, odstranění statických poruch, sanace základů a hydroizolace spodní stavby, rekonstrukce a modernizace balkonů, lodžii). Tuto možnost (po



schválení MMR) budou mít i majitelé bytových domů nacházejících se v zóně vymezené Integrovaným plánem rozvoje města Náchoda – problémová zóna u nemocnice.

Obr. 53. Vymezení problémové zóny - Pihov



Zdroj: www.mestonachod.cz

Další obnova bytového fondu probíhá za podpory programu Zelená úsporám, který registruje k 30. 9. 2013 202 projektů realizovaných v Náchodě, přičemž v drtivé většině jsou příjemci dotací majitelé rodinných domů, v několika případech je pak příjemcem bytové družstvo. Trvale obydlených rodinných domů je v Náchodě dle sčítání z roku 2011 2 240, tzn., opatření na snížení energetické náročnosti byla realizována na necelých 10 % této kategorie bytového fondu.

Realizace obnovy obvodových plášťů a oken probíhala tedy z různých popudů a byla, podobně jako v jiných místech ČR, prováděna nejednotně, co se týká vzhledu, i konstrukčně-technických vlastností. Podobně jako v drtivé většině jiných měst ČR neupravuje v Náchodě vzhled fasád, ani jejich barevnost žádný regulační plán, ani doporučující metodika. Názory na celkové působení nekoordinovaně a odlišně upravovaných fasád jednotlivých domů tak mohou být u jednotlivých posuzovatelů různé.

Celkově se dle sčítání z roku 2011 nachází v Náchodě 502 trvale obydlených bytových domů. Dosavadní investice se tak přes svůj nepopiratelný význam a vyšší počet bytů (panelová zástavba) v těchto domech, než bude činit městský průměr, dotýkají jen určité části bytového fondu. Řada dílčích nebo komplexních obnov obytných budov ovšem jistě probíhala v uplynulých letech svépomocí. Původní stavebně



technický stav objektů, kvantitativní a kvalitativní rozsah prací je však obtížné určit, protože k těmto informacím nejsou k dispozici dostupná data.³⁵

I přes rozsáhlé investice posledních let se stále na náhodských sídlištích vyskytují objekty, které vyžadují další investiční obnovu spočívající především v potřebě zateplení obvodových plášťů včetně střeš, výměny oken a technického vybavení bytových domů.

Statistické údaje o bydlení v Náchodě

Srovnání situace s obdobnými městy umožňuje analýza výsledků Sčítání lidu, domů a bytů v roce 2011. Jeho analýza prokázala v Náchodě oproti obdobným městům (tedy okresním městům bez měst krajských) vyšší zastoupení zástavby rodinných domů.

Tab. 23. Poměr rodinných a bytových domů (obydlených)

	Domy	byty
okresní města	75%	25%
Náchod	82%	18%

Zdroj: ČSÚ

S tím souvisí i mírně vyšší počet domů v osobním vlastnictví.

Tab. 24. Vlastnictví domů (obydlených)

	Domy: z toho obydlené - vlastník - fyzická osoba trvale / Domy: z toho obydlené trvale	Domy: z toho obydlené - vlastník - obec, stát trvale / Domy: z toho obydlené trvale	Domy: z toho obydlené - vlastník - bytové družstvo trvale / Domy: z toho obydlené trvale	Domy: z toho obydlené - vlastník - spoluvlastnictví vlastníků bytů (jednotek) trvale / Domy: z toho obydlené trvale	Domy: z toho obydlené - vlastník - kombinace vlastníků trvale / Domy: z toho obydlené trvale
Náchod	83%	3%	5%	5%	1%
Okresní města v ČR (vyjma měst krajských) - průměrné ukazatele	76%	3%	4%	10%	3%

Zdroj: ČSÚ

Ve městě je doložena ve srovnání s jinými okresními městy v období 2001 - 2011 mírně nižší míra výstavby nových domů, přepočteno na počet obyvatel města v době sčítání. V ostatních letech se hodnoty pohybují v rozmezí cca 15-30 bytů.

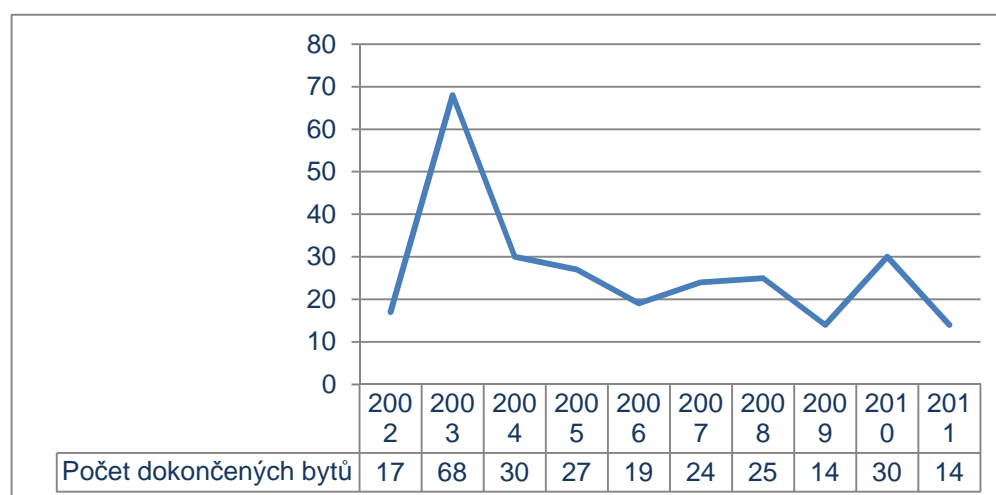
³⁵ I v případě, že se jedná o rekonstrukce rozsáhlejšího charakteru, tak pokud odpovídají definici udržovacích prací, nepodléhají režimu stavebního řízení a nejsou o nich vedeny záznamy. V případě vydaných stavebních povolení nelze dle dostupných statistických dat rozlišit, zdali se jedná o novou výstavbu nového domu, nebo o rekonstrukci stávajících objektů.



Tab. 25. Počet domů vystavených mezi roky 2001 a 2011

okresní města	220
Náchod	201

Počet dokončených bytů ve městě poukazuje na jednorázový vznik většího počtu bytů v roce 2003.

Graf 6. Počet dokončených bytů ve městě³⁶


Zdroj: ČSÚ

Srovnání s ostatními okresními městy Královéhradeckého kraje bez Hradce Králové ukazuje na významnější aktivitu v Jičíně, což může souviset s přítomností významných zaměstnavatelů s vazbou na automobilový průmysl (Continental Automotiva Czech Republic s.r.o., RONAL ČR s.r.o.).

Tab. 26. Počet dokončených bytů v okresních městech Královéhradeckého kraje bez Hradce Králové³⁷

Okres, obce	2002	2003	2004	2005	2006	2007	2008	2009	2010	2011
Jičín	65	72	82	40	14	86	35	14	16	12
Náchod	17	68	30	27	19	24	25	14	30	14
Rychnov nad Kněžnou	15	9	57	9	13	15	15	37	22	22
Trutnov	39	50	61	13	29	70	35	36	61	43

Zdroj: ČSÚ

Výstavba rodinných domů probíhala v atraktivních oddělených sídlech venkovského charakteru (Lipí Jizbice).

³⁶ Počet bytů v budovách pro bydlení, nových i stávajících, jejichž výstavba byla ve sledovaném období dokončena, tj. na které vydaná kolaudační rozhodnutí nabylo právní moci. Jde o byty v nové výstavbě, nástavbě, přístavbě, resp. přestavbě, dokončené modernizací a rekonstrukcí.

³⁷ Počet bytů v budovách pro bydlení, nových i stávajících, jejichž výstavba byla ve sledovaném období dokončena, tj. na které vydaná kolaudační rozhodnutí nabylo právní moci. Jde o byty v nové výstavbě, nástavbě, přístavbě, resp. přestavbě, dokončené modernizací a rekonstrukcí.



Průměrná prodejní ceny stavebních pozemků ve městech velikosti 10 -49 999 obyvatel v okrese Náchod činila v roce 2012 za m² 900 Kč, což činilo 68 % hodnoty průměru za ČR. Srovnání s ostatními okresními městy Královéhradeckého kraje je uvedeno níže:

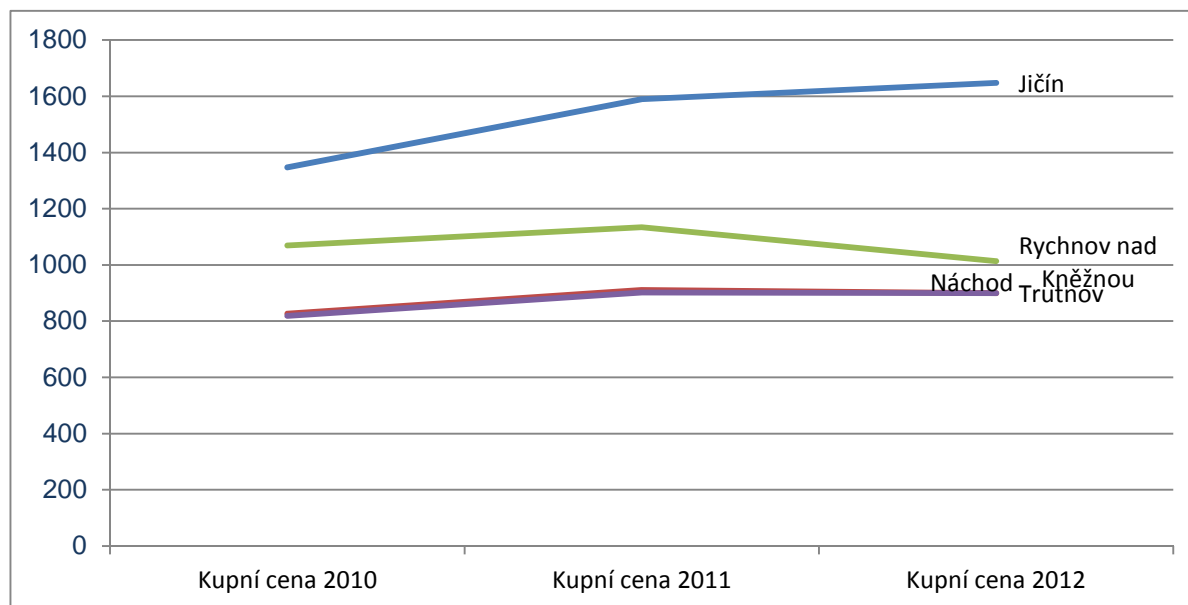
Tab. 27. Průměrné prodejní ceny stavebních pozemků dle vybraných okresů Královéhradeckého kraje a velikosti obcí (v Kč/m²) 2010-2012

Město (uvedeny jen hodnoty pro sídla o velikosti 10 000 – 49 999 obyvatel)	Kupní cena 2010	Kupní cena 2011	Kupní cena 2012	Relativní cen. hladiny ČR=100 % - údaj k roku 2012
Jičín	1 347	1 590	1 648	124,6
Náchod	827	911	900	68
Rychnov nad Kněžnou	1 069	1 134	1 013	76,6
Trutnov	819	902	899	67,9

Zdroj: MMR

Překvapivý je růst prodejních cen pozemků, byť mírný a s výjimkou Rychnova nad Kněžnou. Náchod společně s Trutnovem patří bez překvapení k okresním městům s nižší cenou stavebních pozemků.

Graf 7. Vývoj prodejní ceny stavebních pozemků v ČR



Zdroj: MMR

Ohledně bytového fondu dokládá srovnání dat z let 2001 a 2011 odkup podstatné části fondu bytových družstev do osobního vlastnictví.

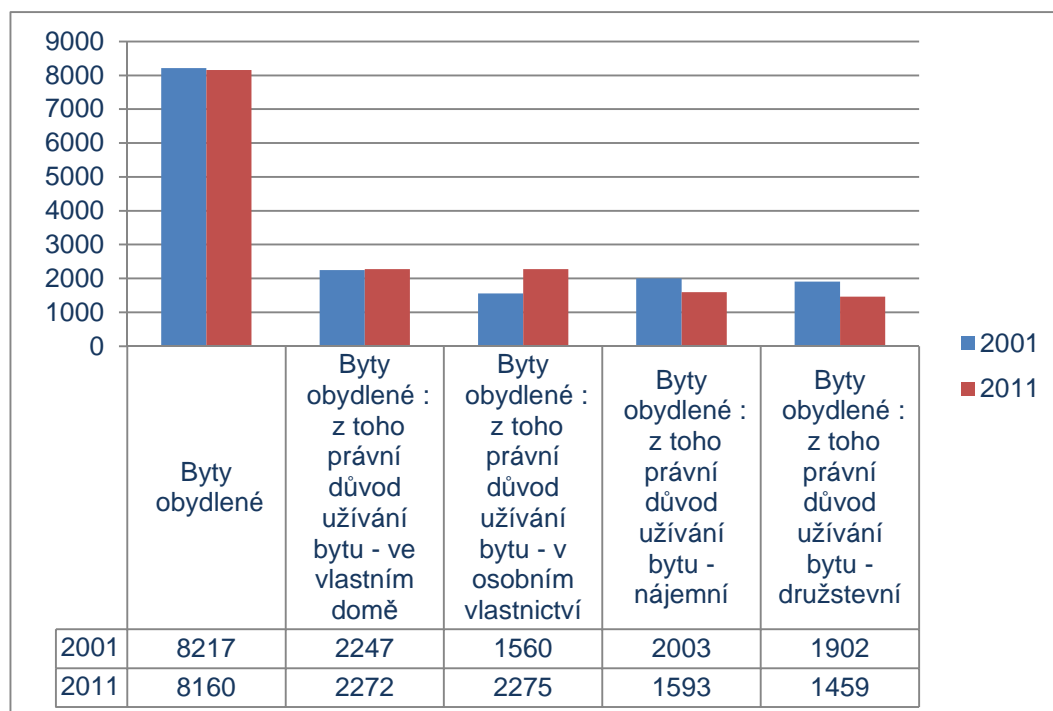
Podle cenové mapy nájemného patří nájemné v Náchodě k nižším hodnotám, a to i oproti Trutnovu.



Tab. 28. Mapa nájemného

Mapa nájemného za byt 65 m ² standardní poloha v panelové stavbě standardního typu	
Jičín	4 543,50 — 5 024,50 Kč/byt/měsíc
Náchod	3 672,50 — 4 062,50 Kč/byt/měsíc
Rychnov nad Kněžnou	5 148,00 — 5 694,00 Kč/byt/měsíc
Trutnov	4 426,50 — 4 888,00 Kč/byt/měsíc

Zdroj: MMR

Graf 8. Vývoj vlastnictví bytů v Náchodě mezi lety 2001 a 2011


Zdroj: ČSÚ

Mezi léty 2001 a 2011 došlo také k poklesu počtu domů vlastněných obcí nebo státem ze 131 na 81. Počet neobydlených domů vzrostl z 360 na 421. Ze 421 neobydlených domů se jednalo o 381 rodinných domů, z nichž k rekreaci slouží 43 domů. Z neobydlených domů se jednalo o 11 bytových domů.

To potvrzují i údaje města.

Tab. 29. Počet bytů ve vlastnictví města Náchoda

1999	2005	2006	2007	2008	2009	2010	2011	2012
1351	902	819	700	671	650	632	595	586

Zdroj: Město Náchod

Obtížně se hodnotí vybavenost domů technickou infrastrukturou vzhledem k odlišné metodice sčítání 2001 a 2011. Nicméně dochází k nárůstu počtu domů vybavených připojením k infrastruktuře, což je ale zčásti dáno výstavbou v obci.



Tab. 30. Vybavenost domů napojením na technickou infrastrukturu – srovnání dat z let 2001 a 2011

	2001		2011
Domy obydlené celkem	2699	Domy celkem	3244
Počet domů z obydlených domů vybavených		z počtu domů technické vybavení domů:	
přípojkou na kanalizační síť	2167	přípoj na kanalizační síť	2353
vodovodem	2685	vodovod	2718
plynem	1279	plyn	1400
ústředním topením	2085	ústřední topení	2339

Zájem o bydlení ve městě

Zájem o městské byty je poměrně veliký, ale je generován v drtivé většině sociálně slabými. Ti jsou také převažující skupinou dlužníků a zároveň skupinou, u které je třeba investovat nemalé investiční prostředky do obnovy bytů jimi obývaných.

Nejproblematictější situace z hlediska dluhů na nájemném byla v ubytovně čp. 2013 a lokality Malé Poříčí, Kašparák a Vyšehrad.

Problematika bydlení v územním plánu

Návrh zadání územního plánu z ledna 2013 stanovuje, že úkolem územního plánu je potřeba na základě závěrů SWOT analýz rozvojové plochy bydlení. Jako problém je v zadání uvedeno rozrůstání zastavěného území do krajiny.

Problematiku bydlení vyzdvihovaly i předchozí analytické materiály. V Integrovaném plánu rozvoje města „Rozvoj lázeňského města“ z roku 2008 se zdůrazňovalo, že i přes dlouhodobou stagnaci v počtu obyvatelstva bude probíhat další výstavba bytů z důvodu obměny přestárlého bytového fondu. Předpokládala se výstavba individuálních rodinných a bytových domů. Město v té době vyčlenilo pro výstavbu bytových domů území u nemocnice, kde plánovalo vybudovat několik desítek bytů v bytových domech. Další lokality pro výstavbu rodinných domů byly tehdy rozmístěny po celém Náchodě.

Problematika bydlení tvoří také jeden ze čtyř pilířů rozvojové vize města Náchod dle návrhu územního plánu z ledna 2013:

- přitažlivost města pro trvalé bydlení, rekreaci a cestovní ruch (vytvoření podmínek pro různé formy kvalitního bydlení, rozšiřování a zkvalitňování nabídky občanské vybavenosti a služeb, vytváření podmínek pro podnikatelské aktivity nenarušující životní prostředí)

Zadání územního plánu specifikuje jako jeden z úkolů urbanistické koncepce a uspořádání krajiny nového územního plánu Náchod vytvoření podmínek pro

- přiměřený rozvoj bydlení včetně souvisejících funkcí v zastavitelných plochách a dále pro pokračování transformace vybraných ploch bývalých zahrádkových osad na plochy obytné;





evropský
sociální
fond v ČR



EVROPSKÁ UNIE



OPERAČNÍ PROGRAM
LIDSKÉ ZDROJE
A ZAMĚSTNANOST

PODPORUJEME
VAŠI BUDOUCNOST
www.esfcr.cz

101 / 326

1.2.6 Požadavky vyplývající z územně plánovací dokumentace

Dle § 18 zákona 183/2006 Sb. územní plánování zajišťuje předpoklady pro udržitelný rozvoj území soustavným a komplexním řešením účelného využití a prostorového uspořádání území s cílem dosažení obecně prospěšného souladu veřejných a soukromých zájmů na rozvoji území. Za tím účelem sleduje společenský a hospodářský potenciál rozvoje. Z definice územního plánování dané zákonem vyplývá, že zejména územně plánovací dokumentace bude stanovovat podmínky pro takové uspořádání území, kterého může být cílenými stavebními úpravami v území dosaženo i v relativně vzdálené budoucnosti. Územní plánování by mělo podmínky využití území stanovovat tak, aby v budoucnu bylo možné např. budovat obecně prospěšné stavby.

Z toho důvodu i průzkumy a rozborů k připravovanému územnímu plánu města obsahují náměty na nové uspořádání území, k jehož dosažení je třeba realizovat investičně náročné úpravy terénu a jejichž dosažení může být otázkou velmi dlouhé doby.

Účelem strategického plánování je většinou ve střednědobém horizontu stanovit priority investičního i neinvestičního rozvoje území. Zásadním aspektem strategického plánování je zde stanovení priorit záměrů a střízlivá volba investic v takovém rozsahu, v jakém si jejich realizaci může město vzhledem ke svým finančním možnostem dovolit. Není třeba zdůrazňovat, že podmínky posledních let jsou pro realizaci investičních akcí už jen vzhledem k provozním nákladům, které nově budovaná infrastruktura s sebou nese, omezenější než kdy jindy. Níže jsou optikou těchto paradigmat komentovány problémy vyplývající z průzkumů a rozborů k územnímu plánu a je stanoveno, co z identifikovaných problémů vyplývá pro strategický plán.



Strategický plán rozvoje města Náchod 2014 – Analytická část
6154_červenec 2014

© M.C.TRITON, spol. s r.o.

Tab. 31. Problémy s regionálním dopadem a problémy vyplývající ze širších vztahů

Problém, střet	Komentář	Komentář strategického plánu	Skutečnosti vyplývající ze zjištěného problému pro strategický plán
<p>Oslabená pozice Náchoda v systému osídlení, neadekvátní napojení na české vnitrozemí</p>	<p>Náchod je nadměrnou průjezdní dopravou a blízkostí krajského města po silnici I/33 zčásti degradován na tranzitní město, čímž jsou oslabeny i přítomné funkce regionálního charakteru;</p> <p>Spádovostní dosah je snížen také nevyhovující dopravní dostupností a propojeností přirozeného regionálního zázemí (Broumovsko), problematickým dopravním napojením samotného Náchoda (nevyhovující parametry železničního spojení, často neprůjezdná hlavní silnice I/33 apod.), oslabením pestrosti a rozsahu nabídky pracovních příležitostí ve městě atd.;</p> <p>Nutno vytvořit podmínky pro rehabilitaci Náchoda jako lázeňského města, zlepšit jeho dopravní napojení vč. vymístění tranzitní dopravy a umožnit větší diverzifikaci ekonomické a kulturně-rekreační základny;</p>	<p>Možnosti města ohledně řešení nevyhovující dopravní situace v silniční a železniční dopravě jsou vzhledem k širším vztahům těchto forem dopravy omezené a závisí na vnějších podmínkách a intervencích na národní nebo krajské úrovni např. (regulace kamionové dopravy a preference železniční dopravy).</p> <p>Rozsah investic do zlepšení železniční infrastruktury je za současných cen stavebních prací velice limitovaný a ani v dlouhodobém horizontu nelze reálně předpokládat vnější investice do území (investice SŽDC)</p>	<p>Možnosti města jsou v oblasti podnikání velice limitované. Nicméně obec může podporovat podnikání, např. nabídkou nebytových prostor k pronájmu, nebo vymežit plochy pro podnikání.</p> <p>Veškeré kroky obce musí být v každém případě v souladu s platnou legislativou, zejména s tou její částí, která upravuje pravidla veřejné podpory.</p>
<p>Nefungující lázeňský areál</p>	<p>Přerušená tradice lázeňského města s negativním dopadem na fyzickou podobu města i na jeho postavení v širších územních vazbách; Řešení - viz výše;</p>	<p>Bude se jednat o soubor finančně rozsáhlých investičních akcí, které zřejmě budou muset být rozloženy do delšího časového období.</p>	<p>Z hlediska synergických efektů navrhovaných opatření (zejména směrem k cestovnímu ruchu) je podpora těchto opatření velmi žádoucí.</p>
<p>Nedostatečná provázanost s polským územím</p>	<p>Stále do jisté míry existující prostorová a vztahová „bariéra“ na hranicích, neadekvátně rozvinuté funkční a prostorové vazby s městem Kudowa-Zdrój, popř. s Lewinem Klodzkim, v minulosti nedostatečná přeshraniční koordinace rozvojových záměrů; Po odstranění hranice jako neprostupné</p>	<p>-</p>	<p>Dlouhodobé plánování územní spolupráce je rovněž součástí projektu CZ.3.22/3.3.02/13.03712 Strategie rozvoje Evropského města Kudowa - Náchod na období 2014-2024.</p> <p>Z hlediska návrhového období strategického plánu bude třeba formou studií, případně již projektové</p>



Problém, střet	Komentář	Komentář strategického plánu	Skutečnosti vyplývající ze zjištěného problému pro strategický plán
	bariéry je nutno posilovat prostorové a funkční vazby s navazujícím polským územím (dopravní vztahy, propojení lázeňských aktivit, využívání veřejné vybavenosti aj.);		dokumentace prověřovat a navrhnout změny prostorového uspořádání území při státní hranici a navrhnout nové komunikační koridory.

Zdroj: Průzkumy a rozborů k územnímu plánu – červenec 2011



Tab. 32. Sociálně demografické a sociálně-ekonomické problémy (rizika)

Problém, střet	Komentář	Komentář strategického plánu	Skutečnosti vyplývající ze zjištěného problému pro strategický plán
Populační stagnace města, snižování jeho obytné atraktivity	Aktuálně stagnující či mírně klesající počet obyvatel ve městě (2001-2011); Záporné migrační saldo (-67 obyvatel za rok 2010); Nabídnout adekvátní rozvojové plochy pro obytnou funkci a související vybavenost vč. využití vhodných rezerv uvnitř zastavěného území (revitalizace území);	-	Je třeba zvolit vhodná opatření k zlepšení situace v této oblasti.
Nevýhodná věková struktura obyvatel	Poproduktivní složka populace výrazně převyšuje předproduktivní (index stáří 122 počátkem r. 2011); Řešení - viz výše;	-	Možností je zvýšit atraktivitu města pro rodiny s dětmi. Zásadní je zde podpora podnikání, a tedy i nárůstu pracovních příležitostí. Možnosti města jsou však na tomto poli limitované (viz výše).
Oslabení ekonomické základny a nabídky pracovních příležitostí ve městě	Žádoucí částečné vymístění výroby z centra města a některých okrajových částí nebylo adekvátně nahrazeno rozvojem nových progresivnějších ekonomických aktivit šetrných k ŽP; Zvolna rostoucí míra nezaměstnanosti (v 06/2011 o něco vyšší než celokrajový průměr) s nevýhodnou věkovou strukturou (vysoký podíl mladších ročníků); Umožnit rozvoj diverzifikované ekonomické základny nerušící obytnou a rekreační funkci města (vč. lázeňské);	-	Strategický plán může obsahovat opatření zaměřené na prověřování rozvoje nových progresivnějších ekonomických aktivit šetrných k životnímu prostředí – např. formou územně plánovacích podkladů a studií.



Problém, střet	Komentář	Komentář strategického plánu	Skutečnosti vyplývající ze zjištěného problému pro strategický plán
Relativně vysoký výskyt sociálně-patologických jevů	Častý vandalismus, problémové chování zejména určitých skupin mládeže, drogové delikty apod.; Kromě opatření neúzemní povahy lze tyto jevy částečně eliminovat fyzickou a funkční revitalizací veřejných prostor a těch částí města, které jsou svým charakterem náchylné k těmto negativním projevům;	-	Možností je doplnění strategického plánu o opatření zaměřená na prevenci kriminality.


Zdroj: Průzkumy a rozborů k územnímu plánu – červenec 2011



Tab. 33. Uspořádání území – urbanistická struktura

Problém, střet	Komentář	Komentář strategického plánu	Skutečnosti vyplývající ze zjištěného problému pro strategický plán
Nevhodný způsob využití částí řešeného území	Areály zaniklých a fungujících výrobních areálů s negativním dopadem na okolí zejména v centrální části Náchoda narušují urbanistickou strukturu města (bývalá Tepna, Rubena, areál teplárny, areál CDS, prostor seřaďovacího nádraží); Jedná se o plochy, které jsou z urbanistického hlediska neadekvátně využity s ohledem na jejich prostorovou (centrum města) či funkční (návaznost na klidové funkce) polohu ve struktuře města, nedostatečné dopravní napojení apod.; Umožnit následnou revitalizaci těchto ploch v zastavěném území ve snaze o jejich polyfunkční využití odpovídající pozici ve struktuře města;		Realizace těchto opatření je z pohledu města ztížena soukromým vlastnictvím části z uvedených ploch. Strategický plán může však v této souvislosti stanovit tvorbu odpovídajících územně plánovacích podkladů a studií. Dále mohou být vyvinuta jednání se soukromými majiteli o změně využití uvedených území.
Nalezení proporce dílčích funkčních využití smíšené zóny	Zajištění podmínek pro OV, bydlení a nerušící podnikatelské aktivity ve snaze o ponechání městotvorného podílu obytné funkce v centrální zóně;		Viz výše
Nedostatek zeleně v centru města, nerovnoměrné rozložení ploch zeleně v řešeném území	Nutnost posílení ploch městské zeleně s funkcí veřejných prostranství a funkcí rekreační při zajištění jejich vzájemného propojení (vytvoření vycházkového rekreačního okruhu s vazbami na lázeňský areál, plochy krajinné zeleně, kulturně-historické prvky aj.);	Otázka posílení ploch zeleně v jádru může být s ohledem na velkou blízkost přírodních ploch ve městě prověřována formou šetření, anket mezi obyvatelstvem zacílených na to, zdali obyvatelům plochy zeleně v některých místech scházejí.	Strategický plán jednoznačně bude podporovat myšlenku podpory rekreační funkce a propojení ploch zeleně Co se týče nedostatku ploch zeleně v centru města, jsou možnosti rozšíření jejich ploch velmi problematické, zejména z důvodu ochranných pásem inženýrských sítí. Atraktivní okolí města navíc umožňuje využívat plochy krajinné zeleně, přiléhající na více místech přímo k centru města.




Problém, střet	Komentář	Komentář strategického plánu	Skutečnosti vyplývající ze zjištěného problému pro strategický plán
<p>Nedostatek veřejných prostranství, neadekvátní uspořádání a využití těch stávajících</p>	<p>Odstranění překážek ve využití stávajících prostranství (parkování automobilů) a důsledné uplatňování požadavků na vznik nových veřejných prostranství v rámci rozsáhlejších zastavitelných ploch a zejména ploch přestaveb v návaznosti na centrum města;</p>	<p>Odstranění ploch pro parkování by muselo být spojeno s nalezením nových náhradních ploch pro parkování. Z hlediska využití městského prostoru se však jedná o adekvátní připomínku. Nevhodné je využití volného prostoru pro parkování zejména v přímém kontaktu s historickými památkami, zejména pokud je navíc zvolen nevhodný moderní materiál kontrastující s charakterem přílehlé památky.</p> 	<p>Může být řešeno ve strategickém plánu definováním potřeby prověření vzniku nových veřejných prostranství formou územně plánovacích podkladů.</p>
<p>Nevyužitý potenciál příměstské zeleně ke krátkodobé rekreaci obyvatel</p>	<p>Zlepšit propojení pro pěší a cyklisty do krajinného zázemí města, zvětšit rozsah lesů příměstských a rekreačních;</p>	<p>Zvětšení rozsahu lesů příměstských a rekreačních by mělo být dále prověřeno formou územně plánovacích podkladů, protože okolní krajina skýtá dostatek lesních ploch a ploch vzrostlé zeleně v přímém kontaktu s centrálním územím města.</p>	<p>Strategický plán bude obsahovat zlepšení propojení pro pěší a cyklisty do krajinného zázemí města.</p>
<p>Nevyužitý potenciál nábřeží Metuje a malých vodních toků ve struktuře města</p>	<p>Vytvoření nábřežních promenád, obnova pěších komunikací, zmírnění negativního působení vrchního teplovodního potrubí na nábřeží;</p>	<p>Odtrubnění toků bude technicky a finančně náročné a bude se jednat o dlouhodobé investice, které bude nutné plánovat na řadu dalších let</p>	<p>Obnova pěších promenád je vzhledem k vysokému potenciálu města jednou z priorit strategického plánu.</p>



Strategický plán rozvoje města Náchod 2014 – Analytická část

6154_červenec 2014

© M.C.TRITON, spol. s r.o.

Problém, střet	Komentář	Komentář strategického plánu	Skutečnosti vyplývající ze zjištěného problému pro strategický plán
	<p>Revitalizace malých vodních toků a alespoň dílčí otevření zatrubněných částí potoků (v místech, kde to bude technicky řešitelné) jako oživujícího prvku městského prostředí;</p>		
<p>Tranzitní doprava procházející centrem města</p>	<p>Nutnost vymístění tranzitní dopravy, která degraduje charakter uličních prostorů jako veřejných prostranství a představuje významnou prostorově-funkční bariéru;</p>		<p>Jedna z priorit strategického plánu.</p>

Zdroj: Průzkumy a rozborů k územnímu plánu – červenec 2011



Tab. 34. Ohrožení či nevyužití hodnot řešeného území (přírodně-krajinářských, kulturních aj.)

Problém, střet	Komentář	Komentář strategického plánu	Skutečnosti vyplývající ze zjištěného problému pro strategický plán
Komunikační bariéra tvořená tělesem železnice	Prostorová bariéra výrazně dělí zejména centrální část města. Dopad na propojení městské zástavby částečně zmírněn realizovanými podchody. Železniční násep je však zároveň pozitivně působící linií v enklávou zeleně v samém středu města. Zhodnotit další možnosti „zprůchodnění“ území a prověřit možnost využití železnice pro intenzivnější obsluhu řešeného území (tramvajová doprava, vč. propojení s Polskem apod.);	Zprůchodnění města je již částečně řešeno (zvažované propojení Poštovní a Janáčkovy ulice). -využití železnice pro tramvajovou dopravu je diskutabilní, vzhledem k nižší míře urbanizace. Vlakotramvaj může být ekonomicky efektivní ve velkých aglomeracích typu Praha, Brno, Ostrava nebo krajských městech.	Napojení tratě na polské území je dlouhodobou záležitostí, strategický plán by na něj měl reagovat v návrhovém období minimálně formou projektové přípravy. Strategický plán by měl obsahovat rovněž prověření využití železnice pro tramvajovou dopravu.
Rozrůstání individuální obytné zástavby do krajiny	S ohledem na komplikovaný terén a nedostatek vhodných ploch pro bydlení dochází k rozrůstání obytné zástavby do okrajových částí Náchoda, často pohledově velmi exponovaných a dopravně složitě obslužitelných; Zabránit rozrůstání zástavby do volné krajiny; Důsledně zhodnotit další extenzivní rozvoj i případné zahušťování zástavby s ohledem na krajinářské působení a kvalitu dopravní obsluhy;		Strategický plán bude tento problém řešit prostřednictvím opatření zaměřeného na podporu souvisejících územně plánovacích podkladů a územně plánovací dokumentace (regulační plány).
Zachování prostorové a sociální identity jednotlivých místních částí	U prostorově izolovaných místních částí posoudit míru vhodnosti návrhu nových zastavitelných ploch s ohledem na zachování jejich urbanistické struktury a prostorové a sociální identity;		Viz výše
Vzájemné střety záměrů	- střet vymezení zastavitelných ploch s OP navržené PP Březinka; - střet navrhovaného pěšího propojení podél lázní do Polska a navrženou PP Březinka;		Viz výše



Problém, střet	Komentář	Komentář strategického plánu	Skutečnosti vyplývající ze zjištěného problému pro strategický plán
	<ul style="list-style-type: none"> - střet navrženého severního obchvatu Náchoda s návrhovými koridory TI (dle ZÚR); - střet navrženého severního obchvatu Náchoda s prvky ÚSES; - střet navrženého severního obchvatu Náchoda s lokalitami bydlení (dle ÚPSÚ); - další vzájemné střety záměrů liniového charakteru; - střet zastavitelné plochy pro bydlení v lokalitě SUN se záměrem posílení ploch městské zeleně; - střet areálu ATAS se záměrem posílení ploch městské zeleně u Mlýnského náhonu; - střet využití louky a občanské vybavenosti u hraničního přechodu v Bělovsi; <p>Bude řešeno s ohledem na celkovou koncepci a dlouhodobé priority města;</p>		
<p>Střety záměrů (zastavitelné plochy, koridory dopravní a technické infrastruktury aj.) s limity využití území a jiným využitím území</p>	<ul style="list-style-type: none"> - střet s ochrannými pásmy technické infrastruktury; - střet s ochranným pásmem lesa (50 m od hranice PUPFL); - střet s prvky územního systému ekologické stability krajiny; - střet s kvalitními zemědělskými půdami I. a II. třídy ochrany; - střet se stanoveným záplavovým územím; - střet s omezeními plynoucími z platného statutu lázeňského místa; 		<p>Viz výše</p>



Problém, střet	Komentář	Komentář strategického plánu	Skutečnosti vyplývající ze zjištěného problému pro strategický plán
	<p>- střet záměru PP Březinka s rekreačně sportovním (sjezdovka) a turistickým využíváním krajiny („pevnostní“ stezka); Limity budou respektovány, resp. v řešení zohledněny;</p>		
Umístění prostorově významné plochy FVE na plochách určených k bydlení	Nutno prověřit časový horizont (trvalost) umístění FVE;		Viz výše

Zdroj: Průzkumy a rozborů k územnímu plánu – červenec 2011



Tab. 35. Dopravní infrastruktura a obslužnost

Problém, střet	Komentář	Komentář strategického plánu	Skutečnosti vyplývající ze zjištěného problému pro strategický plán
Intenzivní tranzitní doprava procházející napříč městem a související problémy	<p>Kapacitní tranzit vedený podél celé osy centrální části města (zejména silnice I/33) způsobuje nejen dopravní problémy (sníženou průjezdnost, často spíše neprůjezdnost města; dramatické zpoždování veřejné hromadné dopravy), ale i hygienická a technická ohrožení (hluk, emise, vibrace, dopravní kolize); V neposlední řadě je degradována i obytná, rekreační a komunikační funkce městského prostoru, ztížena je průchodnost města pro pěší a omezeno plnohodnotné urbanistické dotvoření centra;</p> <p>Nutno prověřit i alternativní variantu (variantní řešení) k navrženému severnímu obchvatu města, jehož trasování krajinářsky hodnotnými partiemi je problematické - viz tab. „Ohrožení či nevyužití hodnot řešeného území“</p>	<p>Problematickou skutečností je jak pokročilý stupeň územního řízení ve věci připravovaného severního obchvatu, tak i absence jižní varianty v územně plánovací dokumentaci na národní a krajské úrovni (Politika územního rozvoje, Zásady územního rozvoje Královéhradeckého kraje).</p>	
Významný podíl silniční IAD dopravy generované uvnitř města	<p>Vzhledem k terénním podmínkám, odloučenosti některých částí města a ztížené obslužitelnosti území veřejnou hromadnou dopravou je značný podíl vnitroměstské dopravy realizován osobními automobily, což podstatně zhoršuje problémy způsobované tranzitní složkou dopravy;</p> <p>Kromě vymístění nadměrné tranzitní dopravy je nutno řešit i zlepšení funkčnosti vnitřního dopravního systému města; Důsledně zhodnotit další extenzivní rozvoj i případné zahušťování zástavby s ohledem na kvalitu dopravní obsluhy;</p>	<p>Další rozvoj městské hromadné dopravy je s ohledem na stále sílící automobilizaci obyvatelstva a související sníženou poptávkou po využití MHD ekonomicky diskutabilní. Problémem je zde opět nižší míra urbanizace proti větším aglomeracím typu krajských měst nebo metropolitních oblastí, jakými jsou např. Praha, Brno a Ostrava.</p>	<p>Regulace zástavby bude ve strategickém plánu řešena opatřeními na tvorbu související územně plánovací dokumentace (regulační plány)</p>



Problém, střet	Komentář	Komentář strategického plánu	Skutečnosti vyplývající ze zjištěného problému pro strategický plán
Nevyhovující dopravní uzel na východním okraji centra	Umožnit vhodné urbanistické a dopravní řešení prostoru, kde se stýkají zájmy dopravy silniční, železniční a pěší;		Bude součástí opatření strategického plánu týkajících se oblasti dopravy.
Nevyhovující řešení významných křižovatek	U Slavie, U Čedoku, Itálie; Z hlediska bezpečnosti silničního provozu je velmi problematická křižovatka na silnici I/33 v Bělovsi; v rámci komplexní optimalizace vnitřní dopravy řešit zlepšení propustnosti a bezpečnostních parametrů křižovatek;	V současné době je ve stavební přípravě úprava křižovatky U Itálie.	Bude součástí opatření strategického plánu týkajících se oblasti dopravy.
Nevyhovující dopravní propojení jednotlivých částí města a dopravní obslužnost v rámci jednotlivých lokalit	Tento problém souvisí s obtížnými terénními podmínkami řešeného území a rozvojem lokalit, jejichž parametry původně založené dopravní obslužnosti aktuálnímu stavu nedostačují (omezené šířkové a rozhledové parametry). Řešit je nutno zejména dopravní dostupnost obytných souborů v okrajových částech města. Problém je umocněn tranzitní dopravou, která velmi komplikuje průjezd obslužné dopravy městem. Problematické jsou rovněž dopravní poměry v rámci okrajových smíšených či obytných celků (zejména výškové a šířkové parametry místních komunikací); Řešení - viz výše;	Viz výše	Viz výše
Nevyhovující propojení městských částí pro pěší	Ztížená prostupnost městského prostředí kvůli terénním a jiným bariérám (neprůchodné areály, železniční trať aj.); Při návrzích ploch přestaveb počítat s maximálním možným zprůchodněním území, plnohodnotně zapojit železnici do městské struktury a vnitroměstské dopravní obsluhy;		Strategický plán bude tuto skutečnost reflektovat v adekvátních opatřeních zaměřených na rozvoj dopravy.
Nedostatečná síť cyklostezek a bezpečných značených cyklotras	Nutno doplnit a maximálně propojit (zokruhovat) stávající cyklotrasy a cyklostezky, a to nejen s ohledem na cyklo-turistické využití (tj. i pro potřeby		Strategický plán bude tuto skutečnost reflektovat v adekvátních opatřeních zaměřených na rozvoj cyklo dopravy.



Strategický plán rozvoje města Náchod 2014 – Analytická část

6154_červenec 2014

© M.C.TRITON, spol. s r.o.

Problém, střet	Komentář	Komentář strategického plánu	Skutečnosti vyplývající ze zjištěného problému pro strategický plán
	dopravy do zaměstnání, do škol a za službami) v těch úsecích, kde je to reálné;		
Nedostatek parkovacích kapacit v centrální zóně a u některých turistických cílů	Nedostatek parkovišť se projevuje zejména v prostoru centra města, kde jsou nad únosnou míru zatěžována veřejná prostranství. Je nutno vytipovat vhodné konkrétní plochy pro parkování (vč. prověření záchytného parkoviště, popř. i parkovacího domu) a vyžadovat jejich zřízení v rámci rozsáhlejších ploch přestaveb, umístění parkovacích domů umožnit podmínkami využití území v příslušných funkčních plochách;	Zpracovatel strategického plánu nedoporučuje vzhledem k ekonomické náročnosti výstavbu parkovacího domu a doporučuje konzultovat tuto záležitost s městy, kde došlo k realizaci obdobných aktivit (např. Slaný). V současné ekonomické situaci si města nemohou dovolit realizaci obdobných dopravních staveb. Ve městech, kde k podobným stavbám přistoupili, měla jejich realizace poměrně fatální dopad na stabilitu městských financí na řadu dalších let.	Strategický plán bude tuto skutečnost reflektovat v adekvátních opatřeních zaměřených na rozvoj dopravy v klidu.
Nevyhovující dispoziční a funkční řešení autobusového nádraží	Nutno umožnit zkvalitnění zejména zázemí pro cestující (v koordinaci s potřebami sousedního železničního nádraží), optimalizovat systém odbavení cestujících a vazbu na pěší, cyklistickou a individuální automobilovou dopravu (záchytné parkoviště v kontaktu s nádražím atd.);	Je již řešeno.	
Kvalitativně neadekvátní obslužení města a regionu železniční dopravou	Nutnost modernizovat žel. tratě směr Nové Město n. M. a Meziměstí, kvalitativně zlepšit spojení směrem na Hradec Králové (přímý průjezd u Václavíc - za hranicí ř.ú.), umožnit příp. realizaci obnovy železničního propojení s městem Kudowa Zdrój, prověřit využití principu „tramvajovlaků“ pro vnitřní obsluhu části území;	Je částečně mimo možnosti a gesci města	Strategický plán bude nicméně s prověřováním uvedených záměrů počítat např. formou souvisejících jednání se správci příslušné infrastruktury (SŽDC) a formou prověřovacích studií.

Zdroj: Průzkumy a rozborů k územnímu plánu – červenec 2011



Strategický plán rozvoje města Náchod 2014 – Analytická část

6154_červenec 2014

© M.C.TRITON, spol. s r.o.

Tab. 36. Technická infrastruktura

Problém, střet	Komentář	Komentář strategického plánu	Skutečnosti vyplývající ze zjištěného problému pro strategický plán
Absence kanalizace s adekvátní čistící koncovkou	Problém se týká č.o. Pavlišov – zde je ovšem podle aktuálních informací stávající kanalizace, pouze jedna její větev není vyvedena do vodního toku – viz též str. 76), Dobrošov, Jizbice (zde těsně před realizací - ÚR), menší části Babí (SZ sektor); V ÚP bude koncepčně a funkčně umožněno adekvátní doplnění kanalizační sítě;	Nejedná se primárně o záležitost strategického plánu.	
Absence plynofikace v některých menších částech obce	Plynofikace neproběhla v č.o. Pavlišov, Jizbice, Dobrošov a většině Malého Poříčí; Potřeba a reálnost plynofikace bude v ÚP prověřena;	Problémem jsou zde ekonomické souvislosti. Vzhledem k vysokým cenám zemního plynu naopak někteří majitelé rodinných domů v území přecházejí zpět na vytápění pevnými palivy (uhlím aj.).	
Nedostatečné využití a zajištění některých zdrojů vody v ř. ú.	Bude řešeno komplexně s ohledem na záměr revitalizace lázeňské funkce města (jeho části);	Nejedná se primárně o záležitost strategického plánu.	
Hygienicky a urbanisticky problematické umístění teplárny v centru města	Střet s městotvornou funkcí; Nutno zamezit zvyšování dopravní zátěže související s obsluhou teplárny, uchovat její napojení na železniční vlečku;		Strategický plán bude ve svých opatřeních obsahovat i podporu zachování železniční vlečky.

Zdroj: Průzkumy a rozborů k územnímu plánu – červenec 2011



Tab. 37. Environmentální a bezpečnostní rizika

Problém, střet	Komentář	Komentář strategického plánu	Skutečnosti vyplývající ze zjištěného problému pro strategický plán
Záplavové území na řece Metuji v centru města	Záplavové území zasahuje významný pás města, vč. části lázeňské zóny v Bělovsí; V záplavovém území bude eliminována nová zástavba. Nutno prověřit potřebu adekvátních protipovodňových opatření - ideálně v kombinaci přírodě blízkých opatření a technických prvků (vč. možnosti k přírodě šetrného zkapacitnění koryta Metuje); Nutno vyjasnit existenci či neexistenci stanovené aktivní zóny záplavového území na Metuji (dle údajů Povodňového plánu a ústní informace z MÚ stanovena je, dle ÚAP a sdělení OŽP MÚ stanovena není);		Bude řešeno v odpovídajícím opatření strategického plánu.
Území zvláštní povodně pod úložištěm popílku z teplárny	ÚZP zasahuje významnou část města pod úložištěm (zhruba v trase původního toku Radechovky), následně v dílčím souběhu s korytem Metuje; Nutno jako limit zohlednit při navrhovaných záměrech (vč. případné revitalizace koryta Radechovky);		Bude řešeno v odpovídajícím opatření strategického plánu.
Ohrožení lokálními povodněmi, zahlcením kanalizace	Vzniká zejména po intenzivních krátkodobějších dešťových srážkách v létě na menších tocích, rizikem je i zahlcení kanalizace v některých částech města; Nutno eliminovat správným hospodařením s dešťovými vodami (maximální uvádění do vsaku na pozemcích), údržbou vodních toků a vhodnými protierozními opatřeními v krajině;		Bude řešeno v odpovídajícím opatření strategického plánu.
Dvě zóny havarijního plánování ve vnitřní	ZHP u pivovaru a zimního stadionu - v	Není primárně záležitosti strategického	



Problém, střet	Komentář	Komentář strategického plánu	Skutečnosti vyplývající ze zjištěného problému pro strategický plán
části města	kontaktu s obytnou funkcí; Nutno jako limit zohlednit při navrhovaných záměrech;	plánu	
Výskyt sesuvných území, poddolované území	Jevy omezující využití území. Je nutno eliminovat vymezování zastavitelných ploch do těchto území.		Bude řešeno v odpovídajícím opatření strategického plánu.
Vyšší radonový index na významné části ř.ú.	Hodnoty radonového indexu nutno zohlednit při výstavbě na konkrétní lokalitě a příp. realizovat protiradonová opatření;	Není primárně záležitostí strategického plánu	
Negativní vlivy silniční dopravy	Nadměrný hluk, emise, vibrace, dopravní střety a další problémy plynoucí z intenzivní tranzitní dopravy a terénních podmínek (místy omezené šířkové a rozhledové parametry komunikací - viz doprava);		Bude řešeno v odpovídajícím opatření strategického plánu.
Stará ekologická zátěž v lokalitě SUN	Neumožňuje rozšíření obytné funkce, možno využití pro posílení ploch městské zeleně;		Bude řešeno v odpovídajícím opatření strategického plánu.
Přítomnost významného stacionárního zdroje znečištění v centru města	Náchodská teplárna dosud využívá kromě zemního plynu i hnědé uhlí (záměr spalovat rovněž biomasu); Nutno zamezit zvyšování dopravní zátěže související s obsluhou teplárny, uchovat její napojení na železniční vlečku; Nutno prověřit výhledové technické parametry teplárny (podíl spalovaných zdrojů, aktuální počet kotlů, instalovaný výkon);		Bude řešeno v odpovídajícím opatření strategického plánu.

Zdroj: Průzkumy a rozborů k územnímu plánu – červenec 2011



Strategický plán rozvoje města Náchod 2014 – Analytická část

6154_červenec 2014

© M.C.TRITON, spol. s r.o.

1.2.7 Památková péče

Podobně jako drtivá většina srovnatelných měst s výjimkou úplně nebo převážně nově postavených celků (Most, Sokolov, Havířov) se i na území města Náchod nachází řada historických památek.

Přehled v současné době chráněných památkových objektů (v počtu 40) je uveden v příložené tabulce.

Tab. 38. Přehled nemovitých kulturních památek

Číslo rejstříku	Část obce	čp.	Památko	Ulice, nám./umístění	Vlastnictví
17803 / 6-1469	Náchod		kostel sv. Jana Křtitele		Římskokatolická farnost, děkanství Náchod
15255 / 6-1468	Náchod		kostel sv. Michala	Komenského	
45187 / 6-1464	Náchod		kostel sv. Vavřince	Masarykovo náměstí	Římskokatolická farnost, děkanství Náchod
29044 / 6-1470	Náchod		kaple Zvěstování P. Marie		Město Náchod Římskokatolická farnost - děkanství Náchod
18963 / 6-1485	Náchod		vojenský hřbitov - areál vojenských pohřebišť z válek 1762, 1866		nezjištěno
19374 / 6-1478	Náchod		praníř	Masarykovo náměstí, u čp. 1	Město Náchod
31935 / 6-1481	Náchod		městské opevnění		Dle polohy
12202 / 6-6013	Náchod		krucifix	Českoskalická	Nezjištěno
12203 / 6-6016	Náchod		krucifix	zahrada u čp. 465	nezjištěno
12204 / 6-6014	Náchod		krucifix	rozcestí ulic Dobrošovská a Purkyňova, u hotelu Hron čp. 436	nezjištěno
50490 / 6-6030	Náchod		krucifix	Příkopy	Město Náchod
33220 / 6-1473	Náchod		socha sv. Jana Nepomuckého	Masarykovo náměstí	Město Náchod
35559 / 6-1476	Náchod		socha sv. Václava	Komenského nám.	nezjištěno
22558 / 6-1472	Náchod		sousoší Nejsvětější Trojice	Masarykovo náměstí	Město Náchod
19990 / 6-1477	Náchod		sousoší Panny Marie Bolestné	v budově lékárny, Riegrova	Více fyzických osob
36347 / 6-1471	Náchod		sloup se sochou Panny Marie	Masarykovo náměstí	Město Náchod
28841 / 6-1488	Náchod		pomník obětem bojů proti fašismu	horní část hřbitova	nezjištěno
32542 / 6-1479	Náchod		kašna	Hronova	nezjištěno
38258 / 6-1475	Náchod		kašna	Masarykovo náměstí	Město Náchod
28115 / 6-1466	Náchod	čp.1	radnice stará	Masarykovo náměstí	Město Náchod
101747	Náchod	čp.11	škola bývalá, s pamětní deskou	Hrašeho	ČR: Katastrální úřad pro KH kraj
101764	Náchod	čp.18	měšťanský dům	Masarykovo nám.	Královéhradecký kraj: Regionální muzeum v Náchodě
101222	Náchod	čp.20	banka	Palackého	Fyzické osoby
101213	Náchod	čp.30	měšťanský dům	nároží Palackého a	Více fyzických osob



Číslo rejstříku	Část obce	čp.	Památka	Ulice,nám./umístění	Vlastnictví
				Krámské ulice	
10739 / 6-1467	Náchod	čp.40	radnice, s omezením: bez pamětní desky	Masarykovo nám.	Město Náchod
101392	Náchod	čp.43	pošta	Masarykovo náměstí	ČR: Česká pošta, s. p.
101388	Náchod	čp.59	měšťanský dům	Tyršova	ČR: Ministerstvo zemědělství
101767	Náchod	čp.63	měšťanský dům	Tyršova	Fyzické osoby
101218	Náchod	čp.65	činžovní dům	Masarykovo náměstí, Tyršova	Více fyzických osob
39813 / 6-1482	Náchod	čp.74	hotel U Beránka	Masarykovo náměstí	Beránek Náchod, a. s.
19865 / 6-1465	Náchod	čp.75	děkanství	Masarykovo náměstí	Římskokatolická farnost, děkanství Náchod
30224 / 6-1483	Náchod	čp.105	knihovna	Kamenice	Město Náchod
101753	Náchod	čp.142	městský dům	Kamenice	Fyzická osoba
101240	Náchod	čp.163	měšťanský dům	Riegrova	Město Náchod
101232	Náchod	čp.207	tělocvična - sokolovna	Tyršova	Tělocvičná jednota Sokol Náchod
101212	Náchod	čp.240	měšťanský dům	Zámecká	Více fyzických osob
12598 / 6-5638	Náchod	čp.243	vila Bartoňova	Zámecká	Město Náchod
102035	Náchod	čp.247	záložna - bývalá	Tyršova	Město Náchod
101220	Náchod	čp.806	sbor Husův	Raisova	Náboženská obec Církve československé husitské Náchodě
40956 / 6-1462	Náchod	čp.1282	zámek	Zámek	ČR: Národní památkový ústav

Zdroj: NPÚ

Dvě z těchto památek jsou natolik významných, že jsou zapsány na seznamu národních kulturních památek. Jejich seznam je uveden níže:

Tab. 39. Seznam národních kulturních památek v Náchodě

Číslo rejstříku	Památka	Popis	Vyhlášeno
211	Pevnostní systém Dobrošov	Nařízení vlády č.336/2002 Sb.: Areál pevnostního systému tvořený stavbami, jejich pozůstatky a jinými nemovitými objekty na pozemcích vymezených prostorovými identifikačními znaky, včetně těchto pozemků.	1995
269	Zámek Náchod	Nařízení vlády č. 132/2001 Sb.: Areál zámku tvořený budovami a jinými nemovitými objekty na pozemcích vymezených prostorovými identifikačními znaky, včetně těchto pozemků	2011

Zdroj: NPÚ

Mapování kulturních pamětihodností, památek, staveb ale i dalších aspektů kulturní historie, proběhlo v letech 2007 a 2008 také v rámci projektu Paměť města Náchoda.

Zajímavé srovnání ukazuje vyhodnocení počtu památek s památkovou ochranou v Náchodu a v celku srovnatelných měst v přepočtu na 10 ha zastavěné plochy.

Počet nemovitých památek s památkovou ochranou v celku okresních měst vyjma měst krajských vůči městu Náchod (a to v poměru na 10 ha zastavěné plochy – dle údajů k 31. 12. 2010; počet památek dle údajů z roku 2012) dokládá spíše nižší koncentraci památek v Náchodě.



Tab. 40. Počet památek na zastavěnou plochu 10 hektarů

Území	Počet památek na zastavěnou plochu 10 hektarů
Náchod	2,52
Okresní města bez měst krajských	3,43

Zdroj: ČSÚ, NPÚ

Toto srovnání poměrně dobře ilustruje na jednu stranu nesporné památkové hodnoty města, a na druhou stranu potvrzuje, že v České republice se nacházejí samozřejmě i jiná okresní města s vyšší koncentrací památek (v celku srovnatelných měst se nachází 12 městských památkových rezervací – tedy území s vyšší ochranou, než jsou městské památkové zóny, a to včetně takových pojmů, jakými jsou např. Kutná Hora či Český Krumlov).

Městská památková zóna ve městě Náchod je jednou z 253 podobných zón v České republice (údaje NPÚ k roku 2012), ve Východočeském kraji je jednou z 20 městských památkových zón.³⁸ Město má zpracovaný vlastní Program regenerace městské památkové zóny Náchod. Program je nástroj k obnově kulturních památek nacházejících se v nejcennějších částech historických měst, prohlášených za památkové rezervace a památkové zóny.³⁹

Program regenerace městské památkové zóny byl v roce 2013 aktualizován.

Pro období let 2013-2015 se počítá s realizací následných prací obnov památek.

³⁸ Městských památkových rezervací je v ČR 40, přičemž v Královéhradeckém kraji se nacházejí 4 (Hradec Králové, Jičín, Josefov, Nové Město nad Metují).

Městská památková zóna byla v Náchodě vyhlášena Vyhláškou Východočeského KNV ze dne 17.10.1990 o prohlášení památkových zón ve vybraných městech a obcích Východočeského kraje.

³⁹ Finanční příspěvky z Programu regenerace městských památkových rezervací a městských památkových zón financovaného Ministerstvem kultury ČR jsou poskytovány pouze za situace, pokud má příslušné město zpracovaný vlastní program regenerace a pokud se zároveň finančně podílí společně s vlastníkem na obnově kulturní památky.



Tab. 41. Plán obnovy objektů v městské památkové zóně na roky 2013-2015 (s uvedením již realizovaných oprav v letech 2010-2012)

	2 010	2 011	2 012	2 013	2 014	2 015	Celkem	
Oprava hradebních zdí		-	-	200	200	200	600	Pravidelná údržba -spárování, doplnění kamene, další dílčí úpravy
Rekonstrukce veřejného osvětlení v centrální části města			510	510	510	510	1 530	Obměna svítidel v historické městské památkové zóně Výměna vedení veřejného osvětlení dle technického stavu
kostel sv. Vavřince - udržovací práce		602	1 128	3 300	4 000	4 000	11 300	Oprava střechy kostela Nátěry věží Zajištění statiky objektu Sanační omítky a nátěry interiéru a exteriéru Oprava kamenných, kovářských a tesařských prvků interiéru a exteriéru Oprava fasády a oken
Stará radnice - udržovací práce	362	499	0	200	200	200	600	Výměna kovových výkladců a vstupních dveří Oprava říms, fasády a oken Oprava sociálního zařízení
Nová radnice - udržovací práce	-	742	558	4 100	500	1 500	2 000	Kompletní rekonstrukce střeš včetně klempířských prvků Rekonstrukce (oprav)a, případně výměna oken Restaurování maleb na chodbách a schodišti Restaurování dřevěného obložení v obřadní síni a salonku, oprava obložení v zasedací místnosti Oprava omítek suterénu Restaurování venkovních pískovcových pilířů Oprava fasády
Stavební úpravy městské knihovny	1 316	0	0	200	250	250	700	Obnova a oprava vstupních dveří, dvoukřídlových dveří do dvora, kyvných dveří Repase zábradlí na schodišti Restaurování štukolustrů Obnova kabiny původního výtahu Obnova arkýře Zhotovení replik původních nůžkových dveří Oprava a nátěry oken
Stavební úpravy Bartoňovy vily	-	530	980	2 000	1 200	800	4 000	Dokončení opravy terasy Výměna oken a žaluzií Oprava kamenné zdi okolo objektu Oprava střechy



	2 010	2 011	2 012	2 013	2 014	2 015	Celkem	
								Skleník a hospodářský objekt Oprava podezdívek a fasády objektů
Celková obnova objektu čp. 247	63	29	0	100	100	100	300	(2010) celková obnova objektu - vnější plášť, okna, dveře, střecha, interiérová štuková výzdoba, mramorové nápisové desky, schodiště Drobná údržba
Vnější prostranství	-	-	-	2 014	500	500	1 000	Masarykovo náměstí - restaurování soch a kašny Nahrazení stávajícího mobiliáře v centrální zóně
Masarykovo náměstí - restaurování soch a kašny	-	-	-	-	-	1 514	1 514	Restaurování, případně přemístění kašny Restaurování sochy Panny Marie Restaurování sousoší Nejsvětější Trojice Restaurování sochy sv. Jana Nepomuckého Restaurování, případně přemístění sousoší Kalvárie
Nahrazení stávajícího mobiliáře v centrální zóně	-	-	-	500	500		500	Výměna stávajícího nevyhovujícího mobiliáře (lavičky, odpadkové koše...) za nový
CELKEM		2 402	3 176	13 124	7 960	9 574	24 044	

Zdroj: Město Náchod



Strategický plán rozvoje města Náchod 2014 – Analytická část

6154_červenec 2014

© M.C.TRITON, spol. s r.o.

V roce 2009 byly do programu zahrnuty opravy radnice, domu Děčko a kostela sv. Vavřince. V roce 2009 byl program doplněn o rekonstrukci čp. 247 a staré radnice.

Opravy nemovitých památek jsou financovány také z dalších programů: Programu na záchranu architektonického dědictví, Havarijního programu a v rámci programu Podpora obnovy kulturních památek prostřednictvím obcí s rozšířenou působností.

Významné příspěvky byly investovány do opravy zámku v Náchodě (400 tis. Kč v roce 2009, 950 tis. Kč v roce 2010).

Výskyt městské památkové zóny představuje z územního hlediska hodnotu, kterou je nezbytné při dalším rozvoji města zachovávat a ochraňovat. Na tento aspekt je nezbytné brát zřetel i v souvislosti se stavebními zásahy realizovanými v menší či větší vzdálenosti od centra.



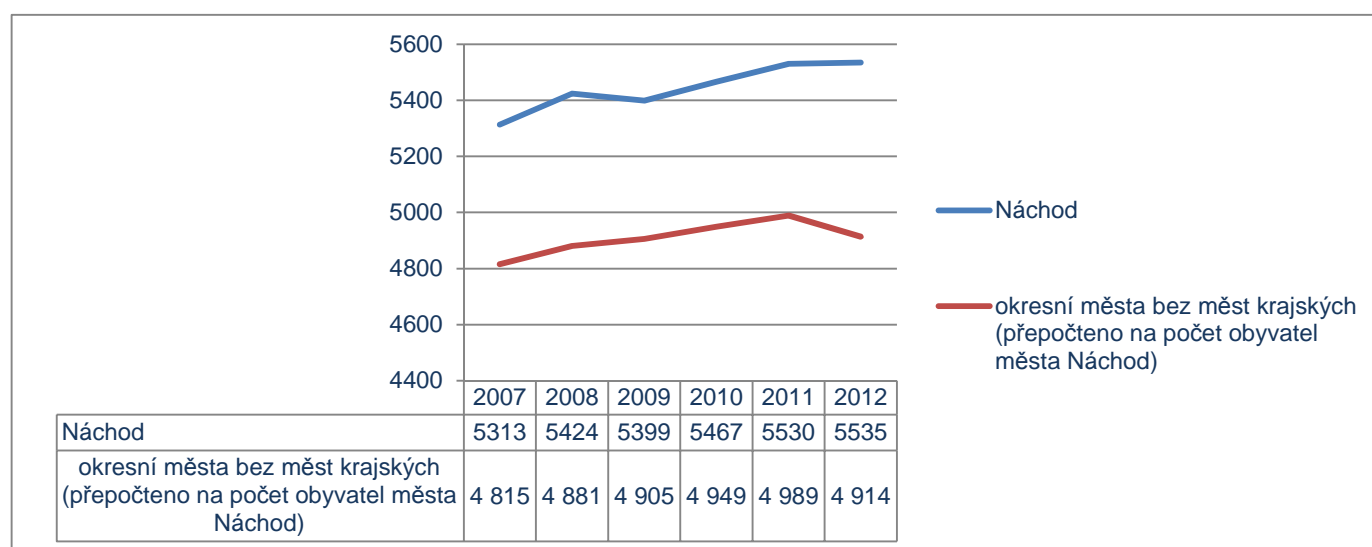
1.2.8 Ekonomika

Struktura odvětví

Vývoj počtu subjektů

Celkový vývoj počtu ekonomických subjektů má v horizontu posledních 5ti let v Náchodě vzestupnou tendenci.

Graf 9. Vývoj celkového počtu ekonomických subjektů ve městě v letech 2007-2012

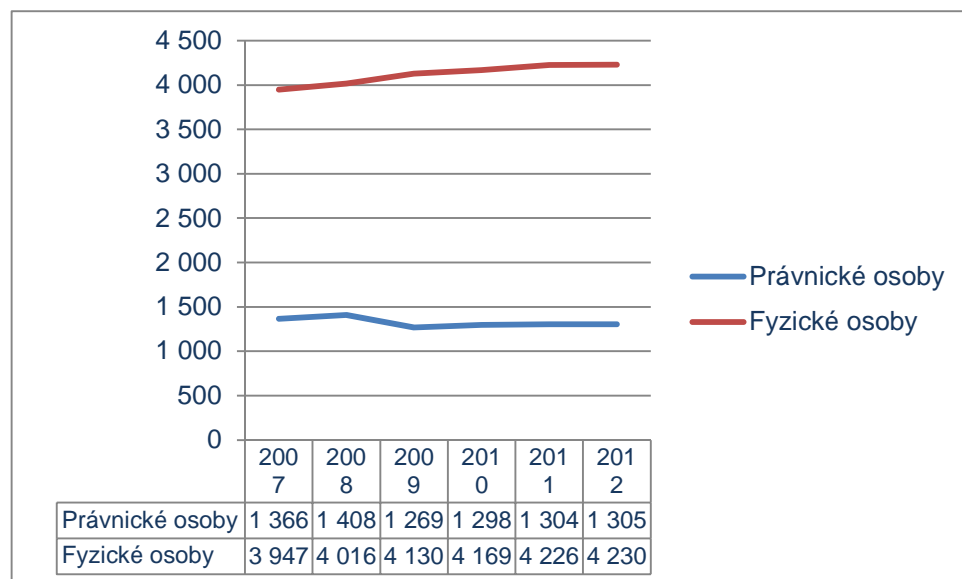


Zdroj: ČSÚ

Ve srovnání s okresními městy bez měst krajských je v Náchodě registrováno více ekonomických subjektů.

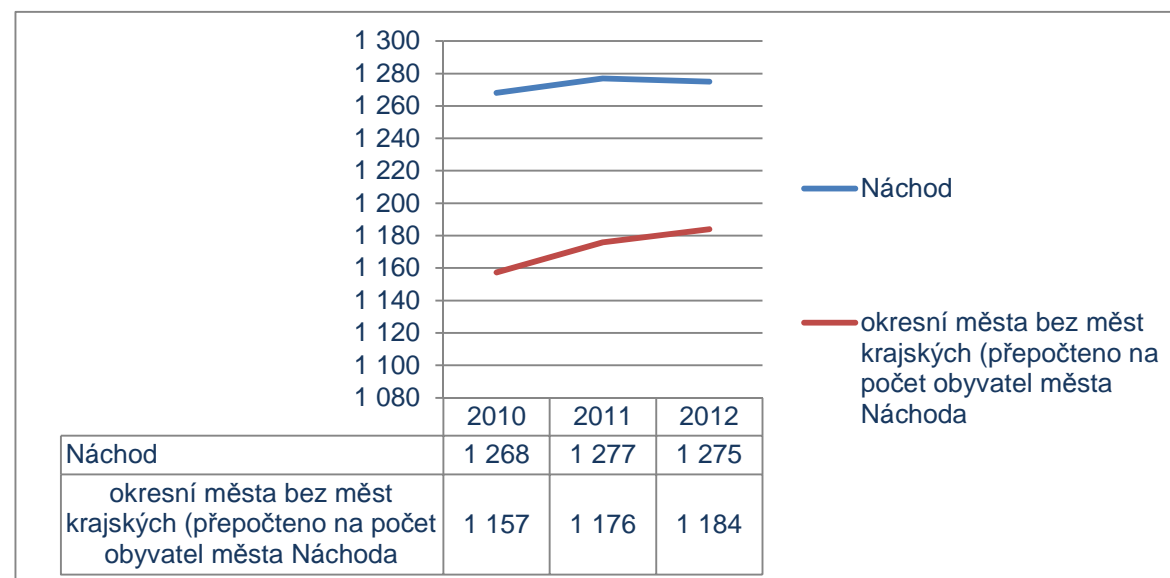
Do určité míry může být tato skutečnost dána poklesem počtu právnických osob a naopak nárůstem osob fyzických. Pokud by tomu tak bylo, nejednalo by se o ekonomický rozvoj, ale spíše o signály častějšího využívání zaměstnávání fyzických osob formou spolupráce na živnostenský list.



Graf 10. Vývoj počtu vybraných agregací právních forem ekonomických subjektů v Náchodě


Zdroj: ČSÚ

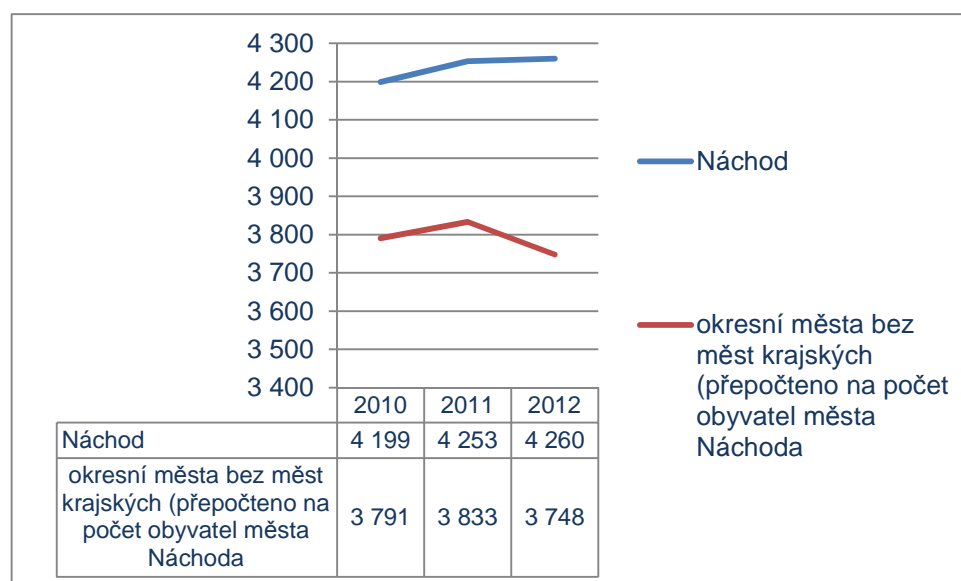
Graf 9 na str. 124 dokládá, že přepočteno na počet obyvatel města Náchod je zde více subjektů, než ve srovnatelných městech ČR (měst okresních bez měst krajských). Mohlo by se zdát, že to může být způsobeno vyšším počtem fyzických osob ve městě (přepočteno při srovnání s ostatními městy na počet obyvatel Náchoda). Vyšší počet je ale zaznamenán jak u fyzických osob (cca o 14 % v roce 2012), tak i u osob právnických (o cca 8 % v roce 2012).

Graf 11. Vývoj počtu vybraných agregací právních forem ekonomických subjektů v Náchodě a srovnatelných městech – právnické osoby


Zdroj: ČSÚ



Graf 12. Vývoj počtu vybraných agregací právních forem ekonomických subjektů v Náchodě a srovnatelných městech – fyzické osoby



Zdroj: ČSÚ

Identifikace a zastoupení nejčetnějších odvětví je uvedena níže. V posledních letech přibývá subjektů z oblasti velkoobchodu, naopak maloobchod klesá.

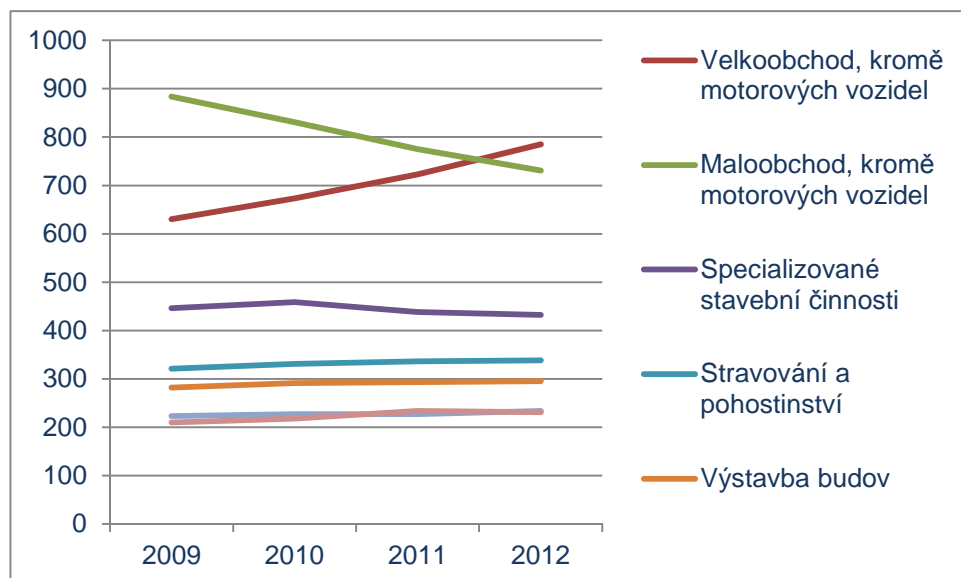
Tab. 42. Vývoj počtu subjektů v odvětvích zastoupených v roce 2012 na celkovém počtu ekonomických subjektů více jak 4 %

	2007	2008	2009	2010	2011	2012	Procentní zastoupení na celkovém počtu subjektů
Ekonomické subjekty celkem	5 313	5 424	5 399	5 467	5 530	5 535	
Velkoobchod, kromě motorových vozidel	.	.	630	673	723	785	14,2%
Maloobchod, kromě motorových vozidel	.	.	884	831	775	731	13,2%
Specializované stavební činnosti	.	.	446	459	438	432	7,8%
Stravování a pohostinství	.	.	321	331	336	338	6,1%
Výstavba budov	.	.	282	291	293	295	5,3%
Činnosti v oblasti nemovitostí	.	.	223	227	227	234	4,2%
Poskytování ostatních osobních služeb	.	.	210	218	234	231	4,2%

Zdroj: ČSÚ



Graf 13. Vývoj počtu subjektů v odvětvích zastoupených v roce 2012 na celkovém počtu ekonomických subjektů více jak 4 %



Zdroj: ČSÚ

Ekonomická situace podniků

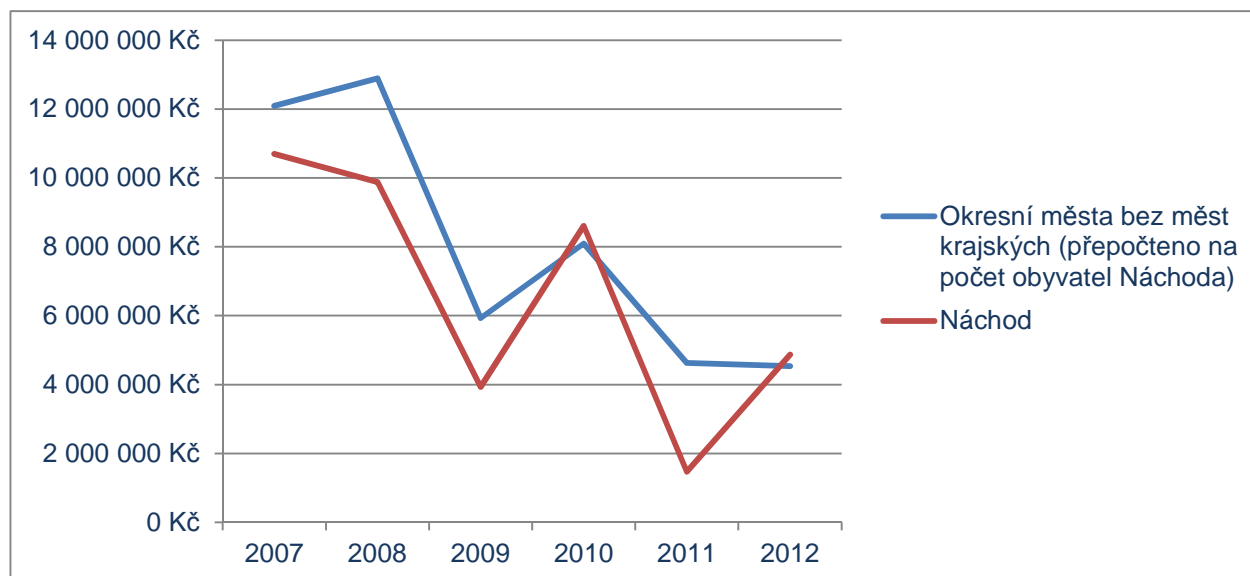
Určité dílčí informace o hospodářské situaci místních ekonomických subjektů podává vývoj daňových příjmů města (i s vědomím dílčího zkreslení údajů daných započtením příjmů fyzických osob dle místa bydliště). Vzhledem ke změně způsobu rozpočtového určení daní bylo hodnoceno období let 2008-2012.

V případě daně z příjmu fyzických osob je bezpochyby zajímavé zjištění překročení hodnoty z roku 2008 v roce 2012. Je samozřejmé, že tento nárůst je do určité míry snížen vlivy inflaci a růstem cen běžného spotřebního zboží.

V případě daně z příjmu fyzických osob se výrazné kolísání hodnot v jednotlivých letech dá interpretovat očividnými velkými výkyvy v příjmu menšího počtu osob ovlivňujících finální výsledky. Úroveň z roku 2008 však po propadu v období ekonomické krize nebyla ani v roce 2012 dosažena.



Graf 14. Vývoj příjmu města Náchod a srovnatelných měst z daně z příjmu fyzických osob v letech 2007-2012



Z analýzy jsou zřejmé výrazné výkyvy hodnoty pro město Náchod, což jednoznačně poukazuje na markantní vliv výsledků jednoho nebo několika subjektů na celý soubor; hodnoty pro Náchod jsou pro většinu let nižší, přičemž počet subjektů je zde vyšší než ve srovnatelných městech (viz výše). Příjem města z jednoho podnikatelského subjektu fyzické osoby je tak v Náchodě nižší.

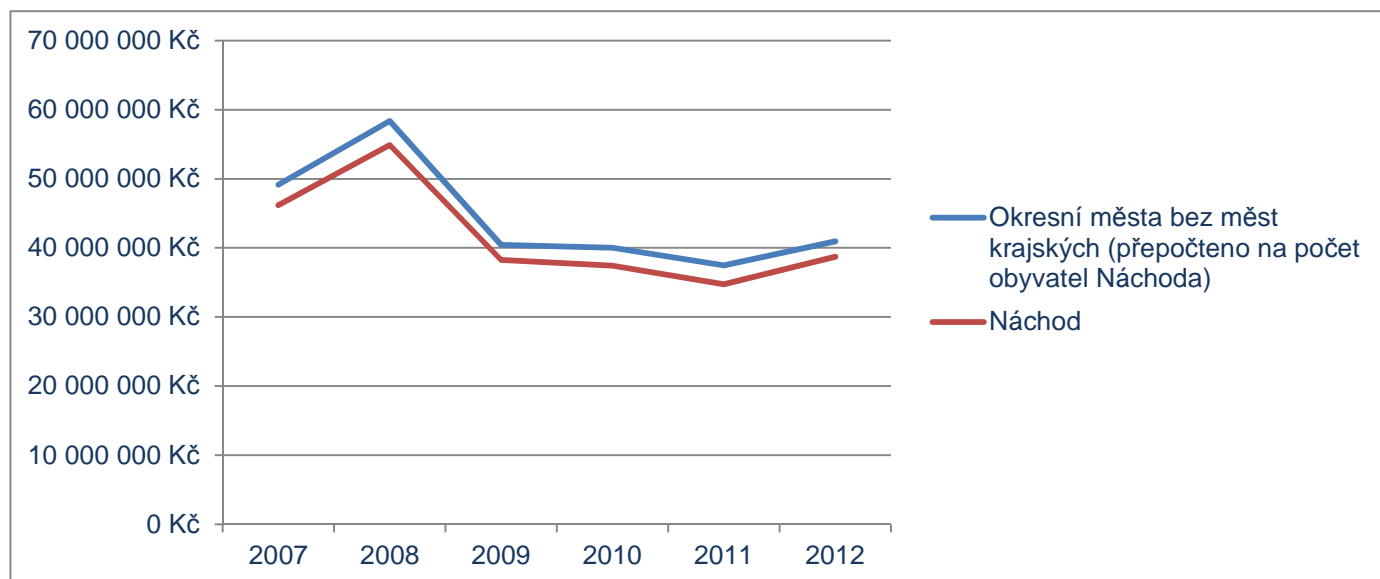
Tab. 43. Příjem města z jednoho podnikatelského subjektu – fyzické osoby

	Okresní města bez měst krajských	Náchod
2010	2 137 Kč	2 051 Kč
2011	1 207 Kč	344 Kč
2012	1 210 Kč	1 144 Kč

Zdroj: ČSÚ, Ministerstvo financí

Stejná situace je u právnických osob. Na příjmech měst z daně z příjmu právnických osob se jednoznačně podepsala ekonomická krize.



Graf 15. Vývoj příjmu města Náchod z daně z příjmu právnických osob v letech 2007-2012


Zdroj: Ministerstvo financí

Město má stále i přes vyšší počet subjektů vůči srovnatelným městům (přepočteno na počet obyvatel města Náchoda) nižší příjmy – viz příložená tabulka.

Tab. 44. Příjem města z jednoho podnikatelského subjektu – právnické osoby

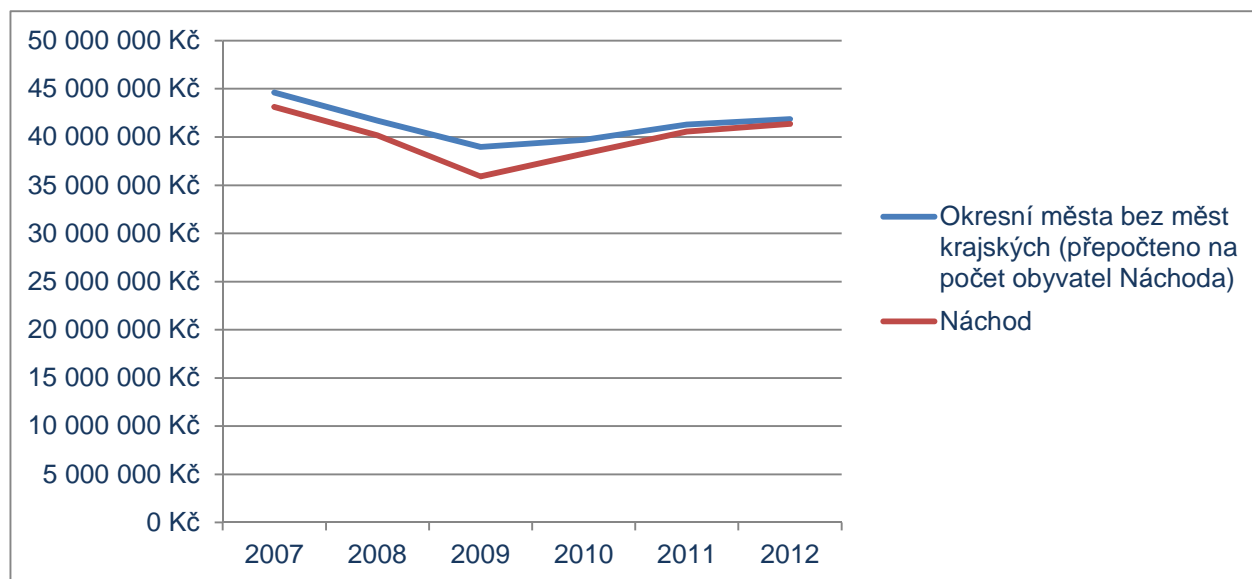
	Okresní města bez měst krajských	Náchod
2010	34 595 Kč	29 510 Kč
2011	31 857 Kč	27 194 Kč
2012	34 577 Kč	30 385 Kč

Zdroj: ČSÚ, Ministerstvo financí

Ekonomická situace zaměstnanců

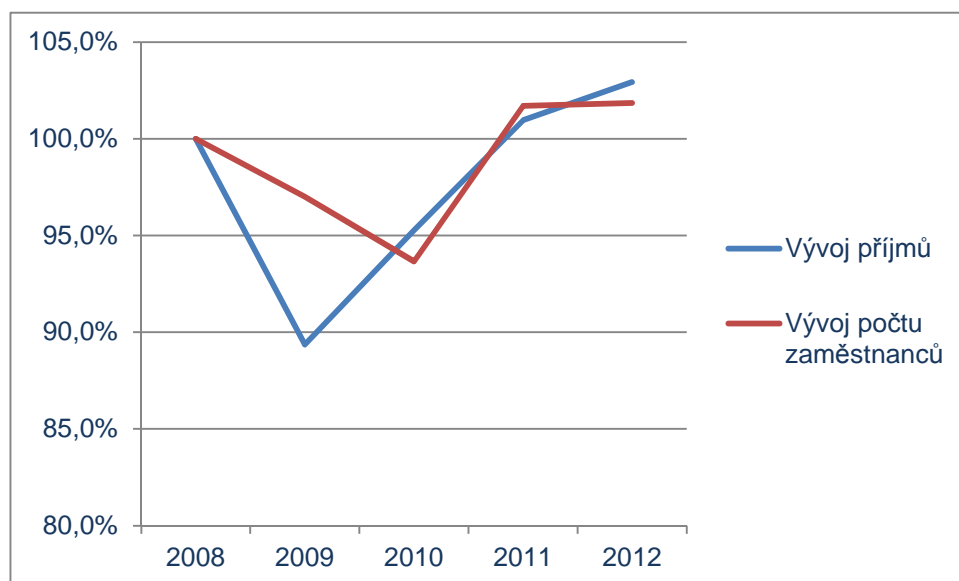
Srovnání daňových příjmů měst z daně z příjmu fyzických osob ze závislé činnosti dokládá, že Náchod byl relativně více postižen dopady ekonomické krize. Pozitivní známkou je, že hodnoty posledních let se přibližují ukazatelům za srovnávaný celek okresních měst bez měst krajských.



Graf 16. Vývoj příjmu města Náchod z příjmu fyzických osob ze závislé činnosti


Zdroj: Ministerstvo financí

Srovnání bazických indexů (s výchozím rokem 2008) vývoje příjmů města z daně z příjmu fyzických osob ze závislé činnosti a počtu zaměstnanců ve městě evidovaných dokládá, že až do roku 2011 se vývoj příjmů propadal rychleji než počet zaměstnanců a následně rostl pomaleji, než počet zaměstnanců, ve srovnání let 2011 a 2012 však vývoj příjmů ze závislé činnosti rostl rychleji než počet zaměstnanců a obě hodnoty překročily údaje z roku 2008.

Graf 17. Vývoj příjmu města Náchod z daně z příjmu fyzických osob ze závislé činnosti a vývoj počtu zaměstnanců (bazický index s výchozím rokem 2008)


Tab. 45. Vývoj počtu zaměstnanců ve městě Náchod

Rok	Počet
2008	12 885
2009	12 500
2010	12 069
2011	13 104
2012	13 124

Největší zaměstnavatelé a velikostní struktura subjektů

Český statistický úřad sice zveřejňuje informace o kategoriích podniků dle počtu zaměstnanců, zásadní překážkou pro reálné zmapování stávající situace na základě těchto údajů však představuje skutečnost, že téměř polovina subjektů svou velikost neuvádí.

Tab. 46. Ekonomické subjekty ve městě dle počtu zaměstnanců

	2007	2008	2009	2010	2011	2012
Ekonomické subjekty celkem	5 313	5 424	5 399	5 467	5 530	5 535
Neuvedeno	.	2 890	2 837	2 893	2 976	.
Bez zaměstnanců	.	1 897	1 945	1 980	1 989	1 808
1 - 5 zaměstnanců	.	440	425	411	381	393
6 - 9 zaměstnanců	.	55	54	55	58	47
10 - 19 zaměstnanců	.	70	67	56	58	56
20 - 24 zaměstnanci	.	13	13	13	8	11
25 - 49 zaměstnanců	.	23	21	23	26	21
50 - 99 zaměstnanců	.	22	22	20	18	18
100 - 199 zaměstnanců	.	5	6	7	6	6
200 - 249 zaměstnanců	.	2	2	1	2	1
250 - 499 zaměstnanců	.	2	3	3	2	2
500 - 999 zaměstnanců	.	4	3	4	5	3
1000 - 1499 zaměstnanců	.	-	1	1	1	1

Zdroj: ČSÚ



V loňském roce registroval ČSÚ 3 zaměstnavatele s 500-999 zaměstnanci (jedním z nich je firma ATAS elektromotory Náchod a.s., Pekárny a cukrárny Náchod, a. s.) a jednoho o počtu zaměstnanců 1 000 – 1 499 (Oblastní nemocnice Náchod, a. s. – ta však zaměstnává zaměstnance i v jiných městech okresu a i zaměstnance v Rychnově nad Kněžnou).

Velkým zaměstnavatelem v náchodském okresu je také RUBENA a.s., provozovna Náchod.

Tab. 47. Vývoj počtu zaměstnanců u největších zaměstnavatelů ve městě

Společnost	Zaměření	2007	2008	2009	2010	2011	2012	2013
ATAS elektromotory Náchod a.s.	výroba malých elektromotorů	-	-	620	787	757	726	Pro rok 2013 předpokládá stabilizaci až mírný růst zaměstnanců v závislosti na zakázkách.
Oblastní nemocnice Náchod a.s.	Ústavní zdravotní péče	-	-	1067	987	889	896	Pro rok 2013 předpoklad většího snižování stavů.
Sněžka, výrobní družstvo Náchod	Výroba šitých dílů pro automobilový průmysl	-	-	-	-	718	670	Pro rok 2013 předpokládá mírný pokles zaměstnanců.
RUBENA a.s., provozovna Náchod	Gumárenská výroba		1119	901	1007	967	943	Během sledovaného období došlo k poklesu stavu zaměstnanců. Pro rok 2013 předpokládá spíše stabilizaci, až další mírný pokles.

Zdroj: Úřad práce

S výjimkou rozdílu let 2007 a 2008 u firmy ATAS elektromotory Náchod, a. s. tedy docházelo spíše k poklesu počtu pracovních míst.

Mezi další velké zaměstnavatele patří subjekty uvedené v příložené tabulce.



Tab. 48. Vybraní velcí zaměstnavatelé na území města

Zaměstnavatel	Hlavní činnost	Kategorie podle počtu zaměstnanců
Pekárny a cukrárny Náchod, a.s., provozovny Náchod	výroba pečiva a cukrárenských výrobků	500-999 (v roce 2008 v kategorii 200-249)
Sněžka, výrobní družstvo Náchod, v.d.	výroba kožené galanterie	250-499 (v roce 2008 v kategorii 500-999)
Ametek elektromotory, s.r.o.	výroba a prodej elektromotorů, generátorů a transformátorů	250-499
CDS s.r.o. Náchod	služby v mezinárodní a vnitrostátní nákladní dopravě, spedici, pravidelné i nepravidelné autobusové dopravě	200-249
Město Náchod	veřejná správa	200-249 (v roce 200á v kategorii 100-199)
BARTOŇ - textilní závody a.s.	výroba podkladových tkanin pro smirková plátna, rezné a ostatní technické textilie, bavlněné a viskózové příze pro zpracování v tkalcovnách a pletárnách	100-199
Integraf, s.r.o.	polygrafické služby	100-199
Vodovody a kanalizace Náchod, a.s.	výroba a dodávka pitné vody, odvádění a čištění odpadních vod	100-199
Dítě spedition, s.r.o.	zajišťování kompletních logistických služeb	100-199
Úřad práce	nabídka pomoci při hledání volných pracovních míst	100-199

Zdroj: ČSÚ *Integrovaný plán rozvoje města Náchoda. „Rozvoj lázeňského města“*

Oproti roku 2008 výrazně pokles počet zaměstnanců společnosti AGENTURA FENIX s. r. o. (v roce 2008 v kategorii 250-499 zaměstnanců, v roce 2013: 10-19 zaměstnanců). Zanikl také zaměstnavatel Amulet - chráněné dílny s.r.o. (výroba zdravotnických přístrojů a zdravotnických prostředků – v roce 2008 v kategorii 100-199 zaměstnanců). Zanikl rovněž subjekt Merkurtisk zařazený v roce 2008 do kategorie 100-199 zaměstnanců. Transformací prošel také pivovar (v roce 2008 v kategorii 100-199 zaměstnanců).

Průmyslová zóna

Ve Starém Městě nad Metují je umístěna průmyslová zóna. Rozšíření infrastruktury zóny bylo realizováno v rámci projektu Výstavba přístupových a obslužných komunikací v průmyslové zóně Náchod - Staré Město nad Metují, realizovaném v letech 2005 – 2006 z prostředků Společného regionálního operačního programu. Projektem došlo ke zlepšení dopravní dostupnosti areálu průmyslové zóny. V rámci projektu byly vybudovány přístupové a obslužné komunikace včetně manipulačních a parkovacích ploch v areálu průmyslové zóny. Zároveň byl vybudován chodník pro pěší včetně veřejného osvětlení a oplocení, bylo provedeno zatravnění areálu a osázení zelení. Nově vybudované komunikace a plochy slouží zejména pro zásobování podniků umístěných v zóně surovinami, pro odvoz výrobků, zlepšila se i dostupnost pro zaměstnance a obchodní partnery. Rovněž jsou vytvořeny podmínky pro další rozšíření průmyslové zóny.

Plochy lehké průmyslové výroby ve Starém Městě nad Metují jsou zobrazeny na přiloženém výřezu z průzkumů a rozborů k územnímu plánu – znázorněno světle šedou barvou.



Obr. 54. Plochy lehké průmyslové výroby ve Starém Městě nad Metují – znázorněno světle šedou barvou.



Zdroj: Průzkumy a rozborů k územnímu plánu – červenec 2011

V platném územním plánu jsou vymezeny plochy pro další umístění průmyslových závodů. V současné době se ovšem připravuje územní plán nový. Ve stávajícím územním plánu se počítalo s vymístěním průmyslu z širšího centra a jeho přeměnu na zónu bez výrobní činnosti a skladovacích prostor s tím, že v širším centru by tak měly zůstat ty podnikatelské činnosti, u nichž bude možné předpokládat minimální dopady na zhoršení životních podmínek obyvatel města. To se týká zejména těch podnikatelských činností, které spadají pod pojem občanská vybavenost (obchody, služby apod.). Přes všechna negativa, která s sebou nesou výrobní, ale i obchodní činnosti, je nutné vzít v úvahu to, že téma zaměstnanosti bude vždy stát v popředí zájmu nejen vedení města ale všech jeho obyvatel, a tomu musí odpovídat nastavení podmínek rozvoje v širším či samotném centru města, a to včetně přijetí jistých nezbytných omezení.

Město mělo v současném územním plánu pro podnikatelské účely vymezenou perspektivní lokalitu Velké Poříčí – Malé Poříčí, která je vymezena ulicí Broumovská – sever a železniční tratí a výhledově přeložkou silnice II/303. Územní plán zde navrhuje rozšíření výrobních ploch v návrhovém období o 5,8 ha, ve výhledu až o 9,4 ha. Spolu s dalšími menšími plochami je ve městě určeno pro umístění investic celkem 14,4 ha rozvojových ploch a ve výhledu dalších 13,6 ha. Navíc jsou v rámci městského regionu v lokalitě mezi Vysokovem a Českou Skalicí navrženy ve stávajícím územním plánu další průmyslové plochy v rozsahu cca 36 ha dle urbanistické studie Vysokov – Česká Skalice.⁴⁰

⁴⁰ Integrovaný plán rozvoje města Náchoda. „Rozvoj lázeňského města“



V rámci připravovaného územního plánu města bude prověřena také možnost umístění dalších ploch pro průmysl v lokalitě Babí-Běloves.

Trh práce

Dojížd'ka do zaměstnání

Srovnání města s obdobnými sídly (okresní města bez měst krajských) potvrdilo nižší hodnoty vyjížd'ky u města Náchod, která se navíc realizuje spíše na menší vzdálenosti.

Tab. 49. Údaje o dojížd'ce – město Náchod - srovnání s obdobnými městy – data ze SLDB 2011

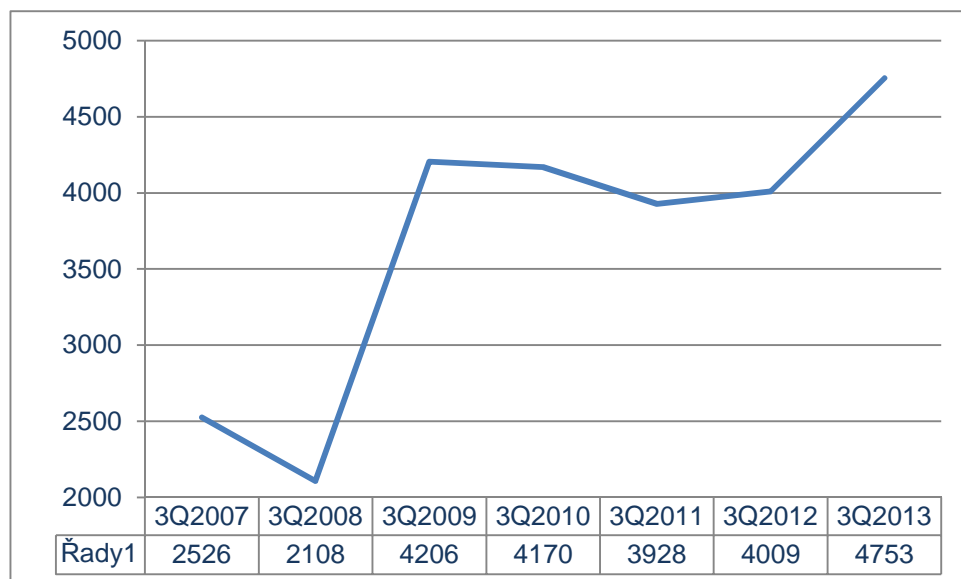
	Okresní města bez měst krajských (přepočteno na počet obyvatel Náchoda k 26.3.2011)	Náchod	Hodnota ukazatele pro Náchod vůči okresním městům bez měst krajských
Vyjíždějící do zaměstnání celkem	3748	3409	91%
Vyjíždějící denně mimo obec	1280	1139	89%
do 14 minut	189	209	111%
15 - 29 minut	479	473	99%
30 - 44 minut	277	242	87%
45 - 59 minut	171	123	72%
60 - 89 minut	119	74	62%
90 a více minut	40	15	37%
Vyjíždějící do zaměstnání			
do jiné obce okresu	648	396	61%
do jiného kraje	417	187	45%
do jiného okresu kraje	464	312	67%
do zahraničí	84	49	59%
v rámci obce	2136	1996	93%

Zdroj: ČSÚ

Poptávka

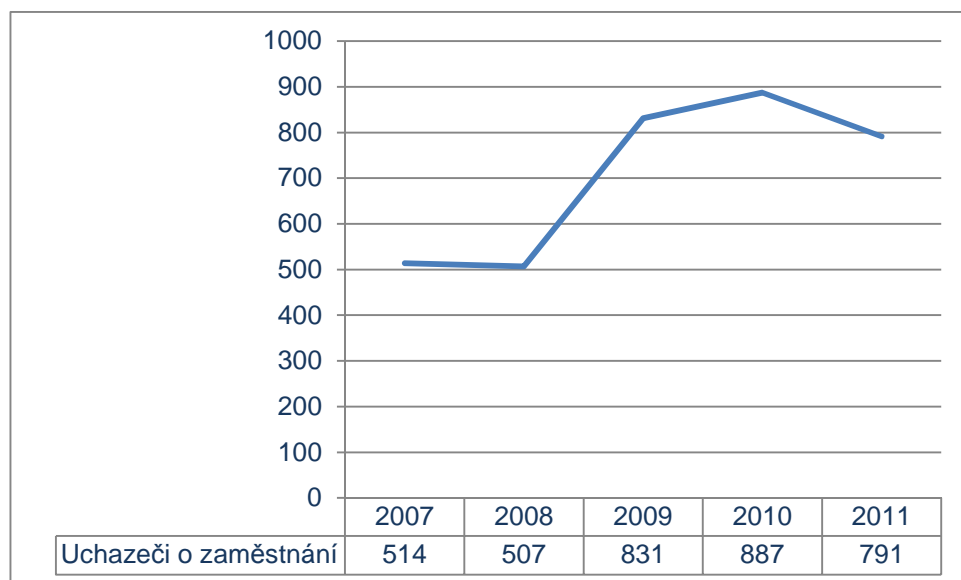
Data k nezaměstnanosti do úrovně obcí jsou bohužel dispozici jen do 31.12.2011. Pro hrubé shrnutí může posloužit porovnání počtu uchazečů o zaměstnání v okrese Náchod ve 3. kvartálu každého roku. Vývoj ukazatele je v posledních dvou letech silně negativní, tento vývoj však může být způsoben i situací mimo město Náchod, a proto je ho potřeba pro účely předkládaného strategického plánu také takto interpretovat. Markantní je zejména nárůst mezi léty 2008 a 2009



Graf 18. Počet uchazečů o zaměstnání v okrese Náchod (třetí kvartál let 2010-2013)


Zdroj: MPSV

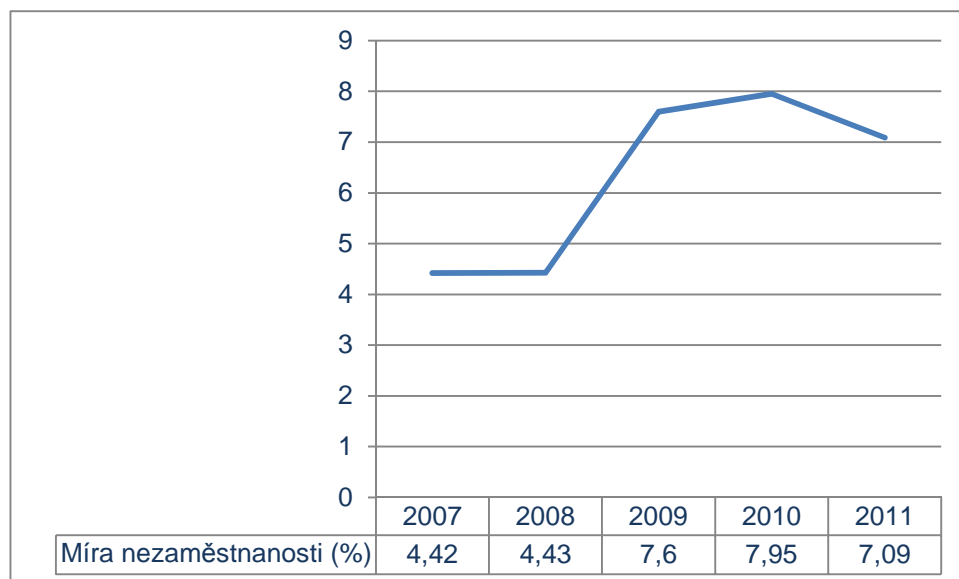
Srovnání s počtem uchazečů ve městě Náchod dokládá mírnější vliv ekonomické krize. Při interpretaci mezi oběma územími je třeba rovněž přihlídnout k případným rozdílům mezi metodikami ČSÚ a MPSV.

Graf 19. Počet uchazečů o zaměstnání ve městě Náchod (2007-2011)


Zdroj: ČSÚ

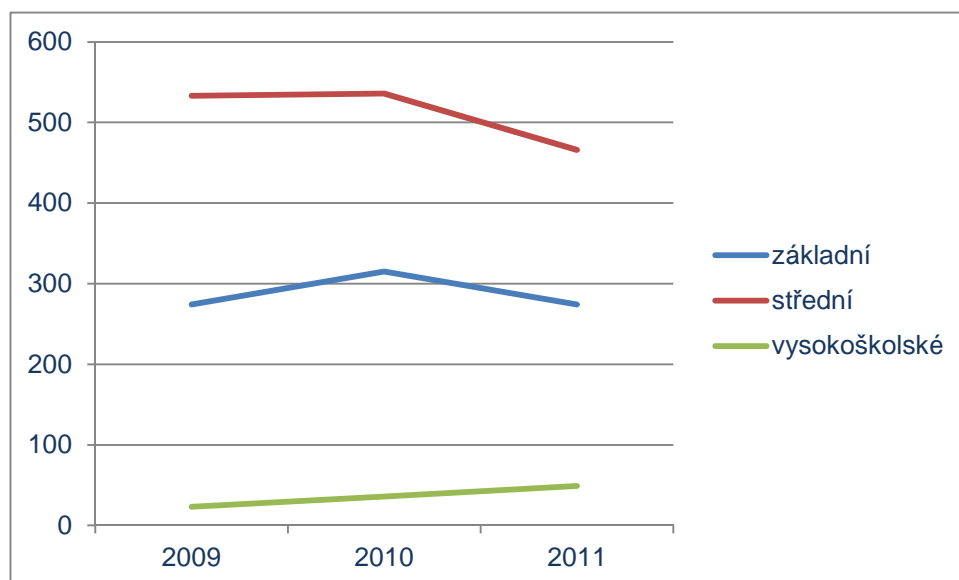
Hodnoty míry nezaměstnanosti ve městě v jednotlivých letech jsou uvedeny níže:



Graf 20. Míra registrované nezaměstnanosti (%) ve městě Náchod


Zdroj: ČSÚ

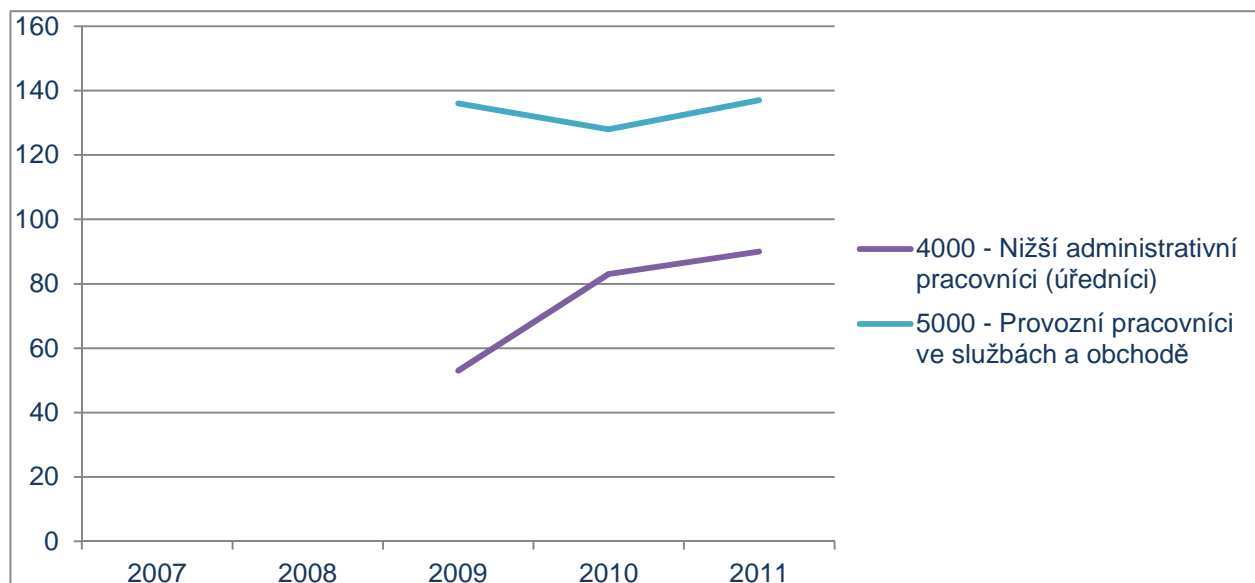
Zajímavé je, že mezi lety 2010 a 2011 došlo k poklesu nezaměstnanosti mezi osobami se základním a středním vzděláním, zatímco naopak v kategorii vysokoškolské vzdělání hodnoty narůstaly. Tento vývoj může mít souvislost s tehdejší krátkodobě se zlepšující situací v domácím průmyslu.

Graf 21. Počet uchazečů o zaměstnání dle kategorií vzdělání ve městě Náchod v letech 2009-2011


Zdroj: ČSÚ

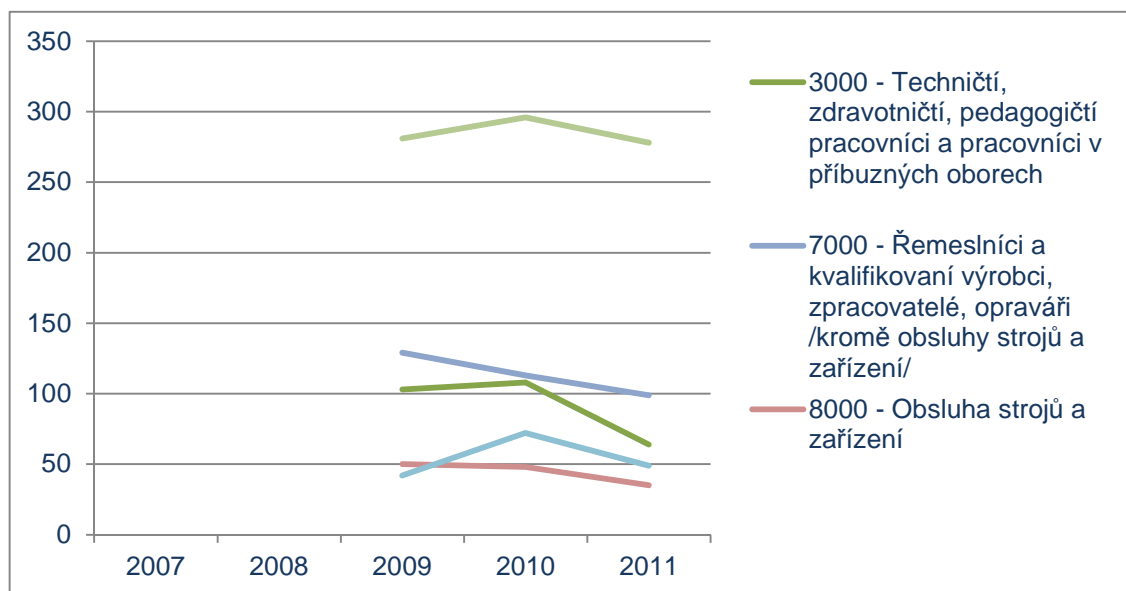
Částečně takové interpretaci nasvědčují i stoupající ukazatele počtu uchazečů v některých odvětvích.



Graf 22. Struktura uchazečů podle požadovaného zaměstnání – vybrané kategorie


Zdroj: ČSÚ

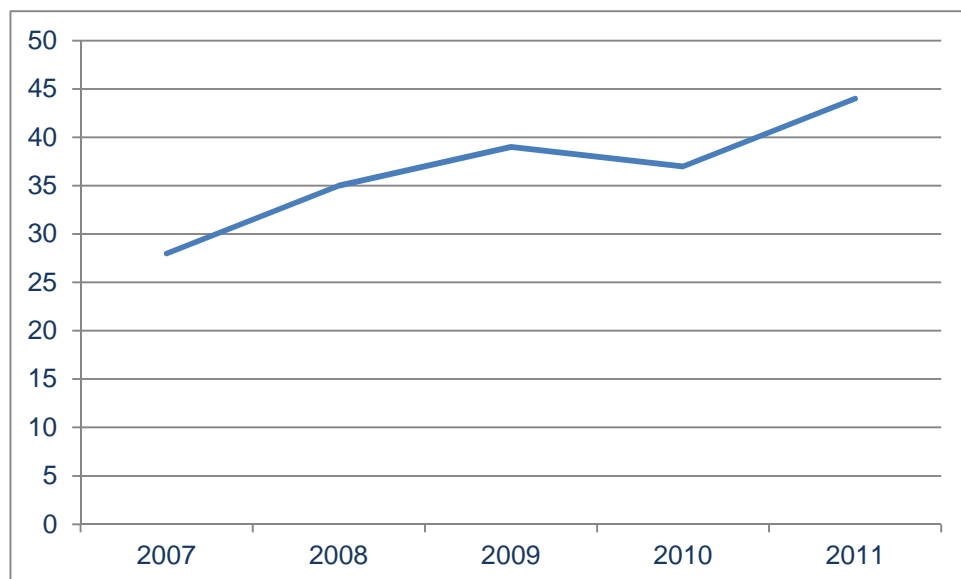
Naopak pokles počtu uchazečů byl zaregistrován mezi léty 2010 a 2011 právě v odvětvích odpovídajících zaměstnáním průmyslu.

Graf 23. Struktura uchazečů podle požadovaného zaměstnání – vybrané kategorie 2


Zdroj: ČSÚ

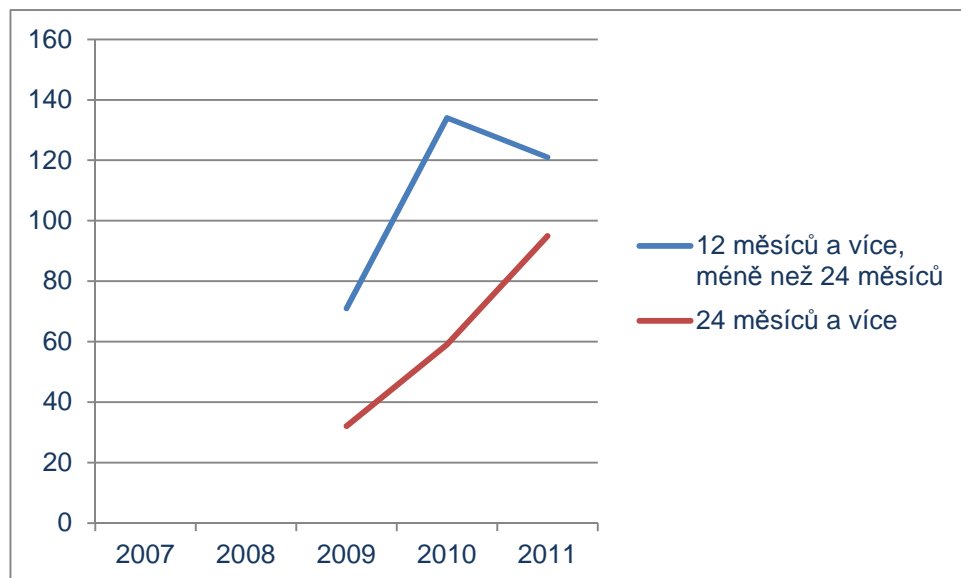
Kontinuálně však narůstal počet absolventů.



Graf 24. Vývoj počtu nezaměstnaných – absolventů (město Náchod)


Zdroj: ČSÚ

Výrazně roste také počet dlouhodobě nezaměstnaných.

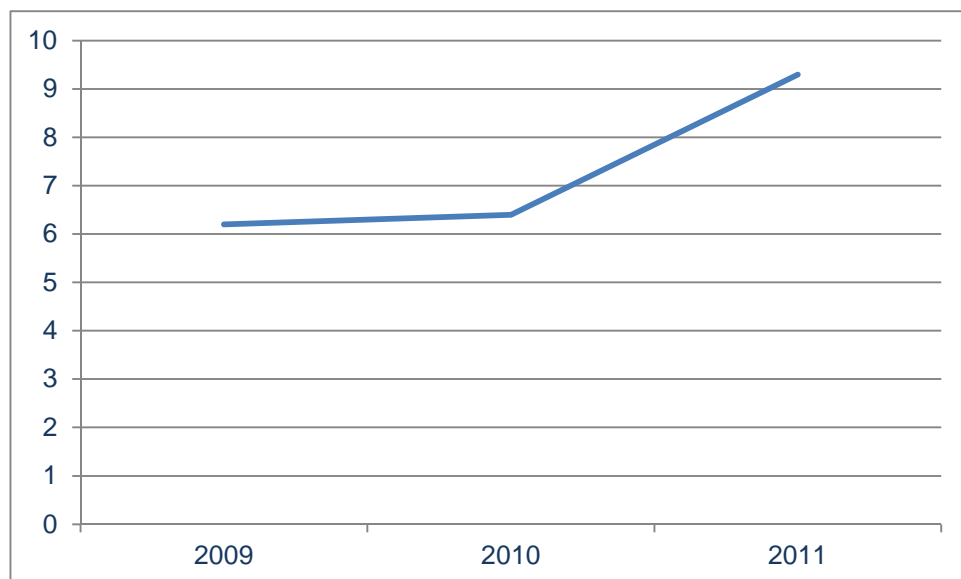
Graf 25. Počet osob dlouhodobě nezaměstnaných (město Náchod)


Zdroj: ČSÚ

Mírně narůstá i počet uchazečů na 1 volné pracovní místo.



Graf 26. Počet uchazečů na 1 volné místo

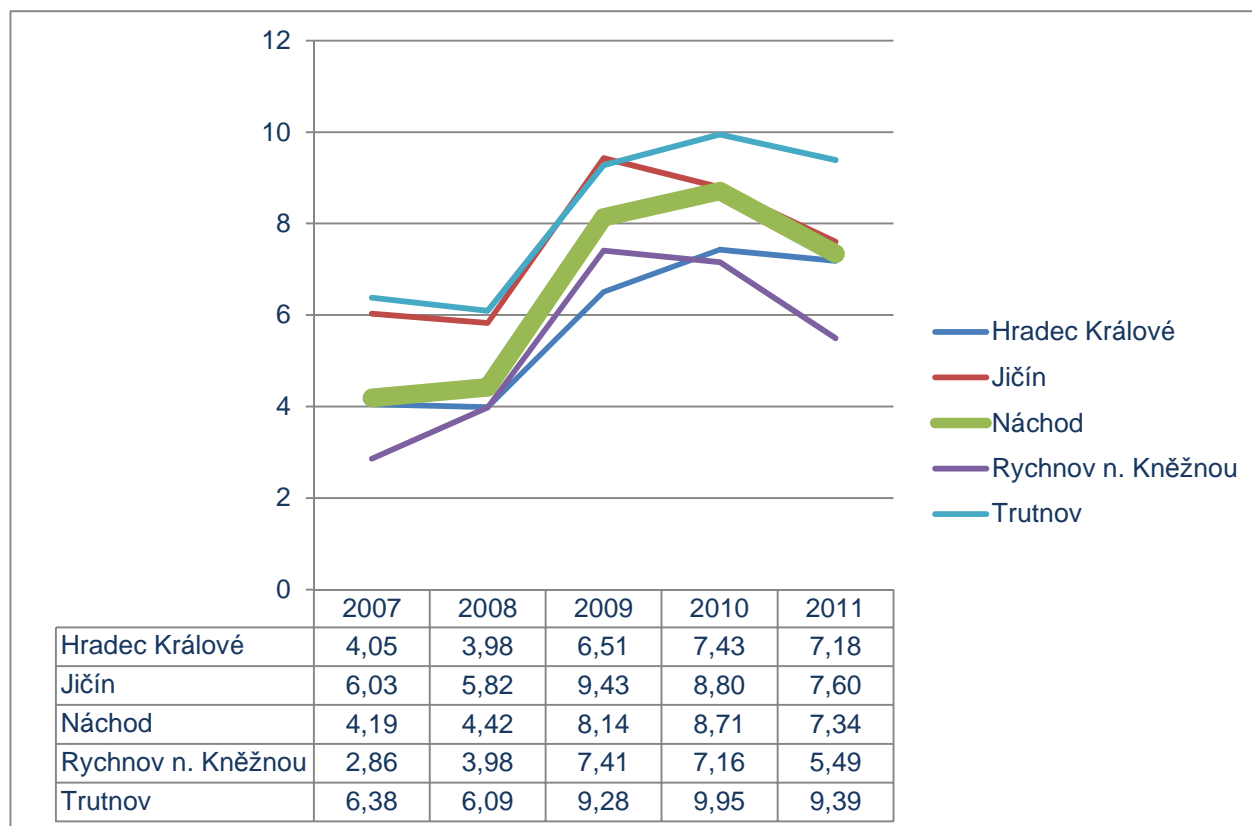


Zdroj: ČSÚ

V roce 2012 nedocházelo u největších zaměstnavatelů v okrese Náchod k výkyvům. Největší pokles zaměstnanců byl zaznamenán v podniku Sněžka Náchod, výrobní družstvo a.s.

Ve srovnání okresu Náchod s dalšími okresy kraje je zřejmé, že okres Náchod se ohledně míry nezaměstnanosti drží spíše na středních úrovních.



Graf 27. Míra registrované nezaměstnanosti v okresech Královéhradeckého kraje


Zdroj: ČSÚ

Nabídka

Data o poptávce po zaměstnancích jsou bohužel k dispozici pouze za celý okres. V roce 2012 byla největší poptávka od zaměstnavatelů po uchazečích se středoškolským vzděláním a s vyučením.

Požadované profese napříč vzděláním: šička, kuchař, pomocná síla do kuchyně, svářeč, zámečnick, prodavač, zedník, obchodní zástupce, účetní.

U vysokoškolského vzdělání – nejvíce požadována profese v učitelství.



1.2.9 Hospodaření města

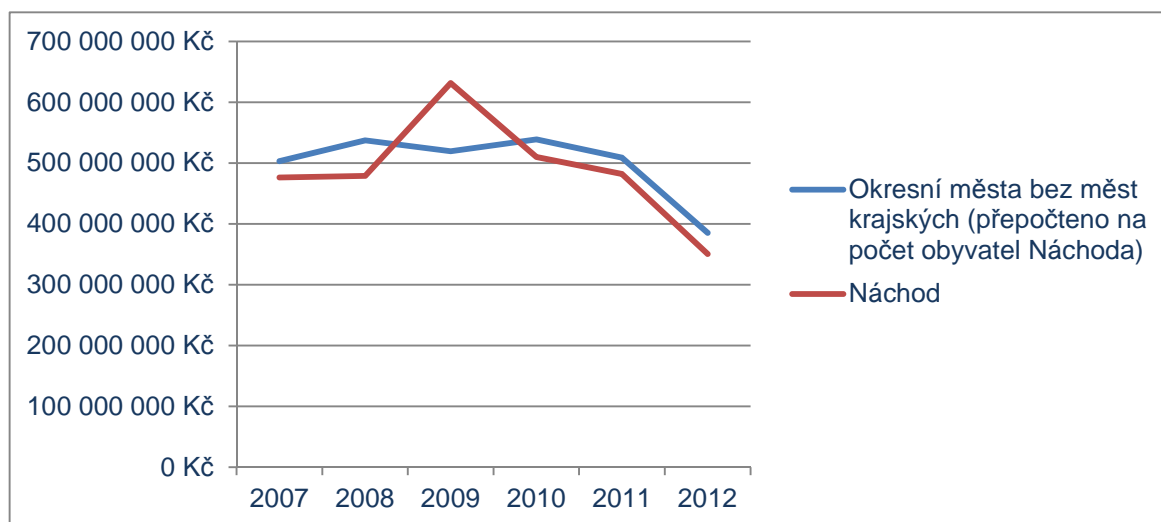
Struktura příjmů

Vývoj financí města byl posuzován s agregovanými hodnotami za srovnatelná města, kterými byly pro potřeby analýzy všechna okresní města v ČR bez měst krajských (hodnoty za tato města byly přepočteny na počet obyvatel města Náchod).

Celkový vývoj příjmů měst

Pro rozvoj města je klíčová znalost struktury a vývoje příjmů města. Ty v posledních letech klesají, a to jak v případě Náchoda, tak i v případě srovnatelných měst.

Graf 28. Vývoj příjmů města Náchod a srovnatelných měst



Zdroj: Ministerstvo financí

Příjmy města Náchod dosahovaly ve většině sledovaných let cca 80 – 90 % příjmů srovnatelných měst.

Tab. 50. Vývoj příjmů města Náchod a srovnatelných měst

Rok	Okresní města bez měst krajských (přepočteno na počet obyvatel Náchoda)	Náchod	Hodnota za město Náchod vůči srovnatelným městům
2007	503 351 789 Kč	476 604 310 Kč	94,7%
2008	537 547 965 Kč	478 985 550 Kč	89,1%
2009	519 543 629 Kč	631 508 510 Kč	121,6%
2010	539 138 903 Kč	510 091 250 Kč	94,6%
2011	509 146 145 Kč	482 038 000 Kč	94,7%
2012	385 144 317 Kč	350 753 700 Kč	91,1%

Zdroj: Ministerstvo financí



Jedinou výjimkou byl rok 2009, kdy došlo k příjmu v rozsahu 150 milionů Kč (příjem zařazen do paragrafu 3639. Komunální služby a územní rozvoj jinde nezařazené rozpočtové skladby). Jednalo se o příjem z prodeje městského Pivovaru Náchod a.s.

Struktura příjmů měst

Nejpodstatnějším příjmem měst jsou daňové příjmy.

Tab. 51. Struktura příjmů měst – rok 2012

Popisky řádků	Srovnatelná města	Náchod
1. DAŇOVÉ PŘÍJMY	60,1%	60,9%
2. NEDAŇOVÉ PŘÍJMY	14,8%	5,9%
3. KAPITÁLOVÉ PŘÍJMY	4,7%	2,5%
4. PŘIJATÉ DOTACE	20,4%	30,7%

Zdroj: Ministerstvo financí

Struktura vývoje daňových příjmů

Podrobný vývoj struktury vybraných položek daňových příjmů je uveden v oddílu

Ekonomická situace podniků na str. 127 tohoto dokumentu.

Nejvýznamnějšími segmenty daňových příjmů (z hlediska výše příjmu) jsou uvedeny níže.

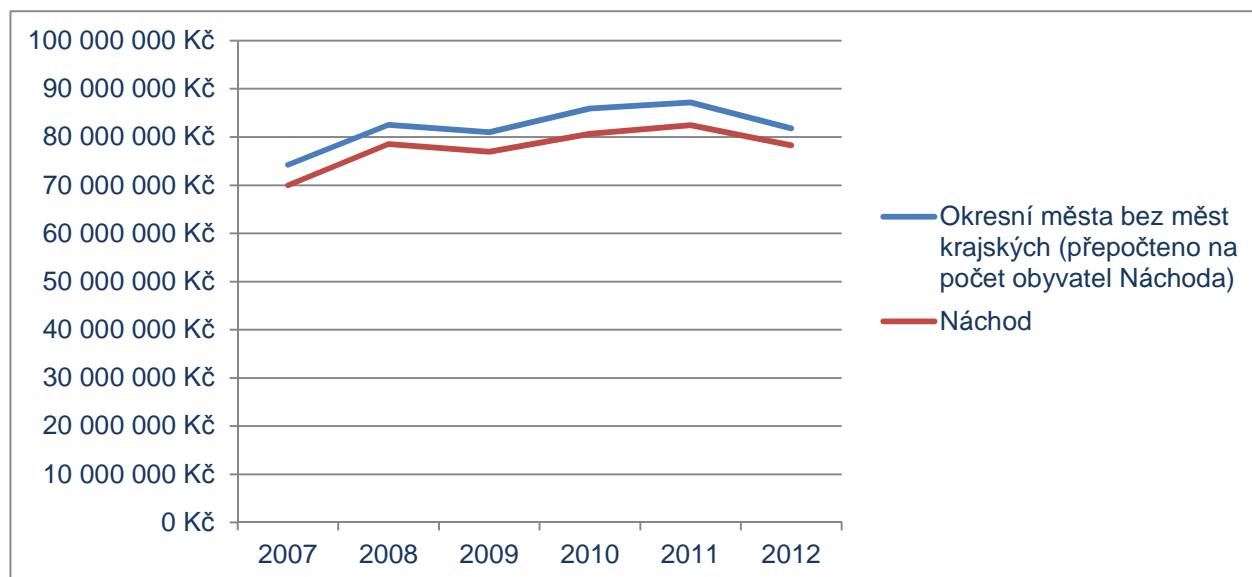
Tab. 52. Zastoupení vybraných položek daňových příjmů – rok 2012

Položka název	Srovnatelná města	Náchod
1211. Daň z přidané hodnoty	35,30%	36,62%
1111. Daň z příjmů fyzických osob ze závislé činnosti a funkčních požitků	18,07%	19,35%
1121. Daň z příjmů právnických osob	17,67%	18,13%
1511. Daň z nemovitostí	6,99%	5,27%

Zdroj: Ministerstvo financí

Je patrné, že nejvýznamnější položkou je zde daň z přidané hodnoty. Na jejím vývoji je zcela jasně patrný naprosto opačný efekt zvyšování sazby DPH, které mělo zvýšit příjem státního rozpočtu.



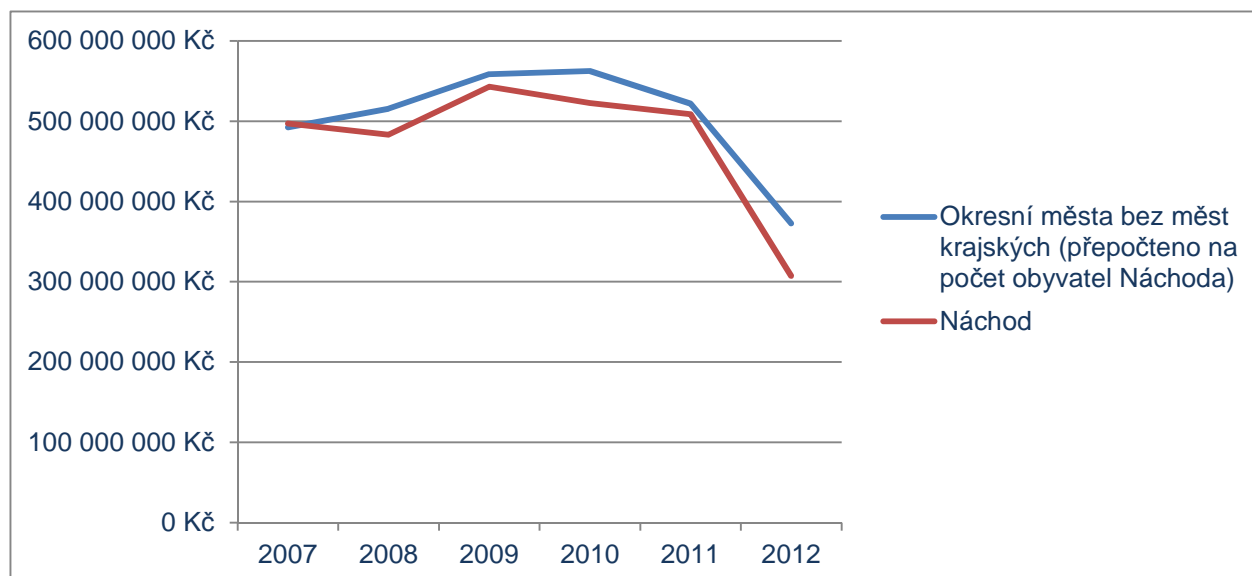
Graf 29. Vývoj příjmů měst z daně z přidané hodnoty


Zdroj: Ministerstvo financí

Výdaje města

Celkový vývoj výdajů měst

Nižším příjmům města odpovídají také jeho nižší výdaje oproti srovnatelným městům a také pokles výdajů.

Graf 30. Vývoj výdajů měst


Zdroj: Ministerstvo financí

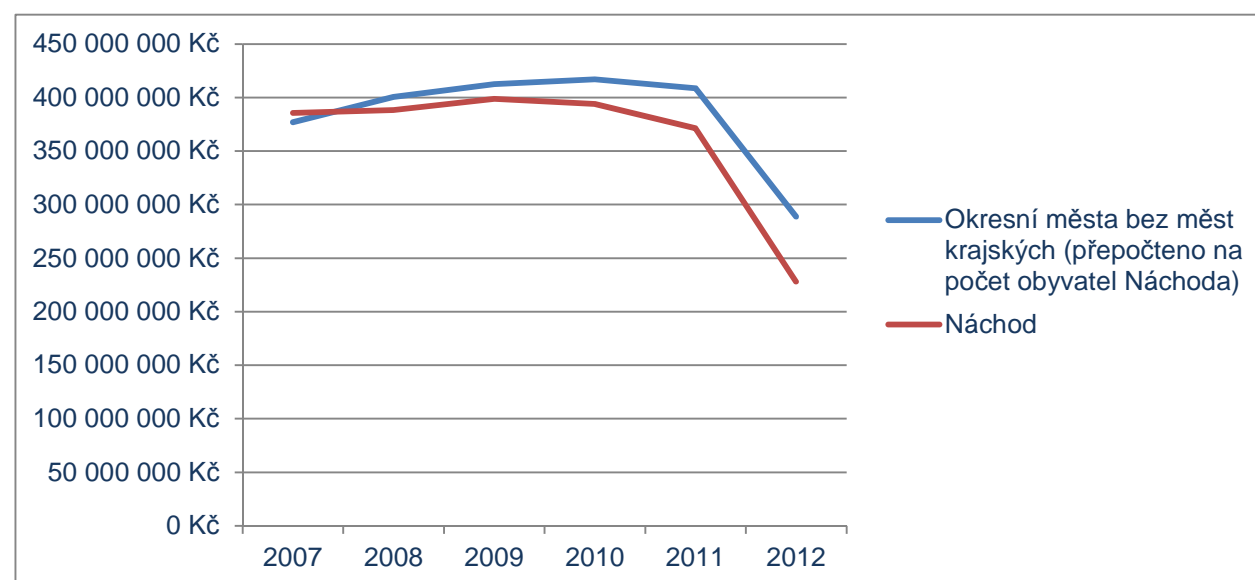


Tab. 53. Vývoj výdajů měst

Rok	Okresní města bez měst krajských (přepočteno na počet obyvatel Náchoda)	Náchod	Hodnota za město Náchod vůči srovnatelným městům
2007	492 349 360 Kč	496 926 660 Kč	100,9%
2008	515 246 215 Kč	483 225 030 Kč	93,8%
2009	558 474 930 Kč	543 059 230 Kč	97,2%
2010	562 529 038 Kč	522 411 120 Kč	92,9%
2011	521 844 491 Kč	508 542 920 Kč	97,5%
2012	372 755 144 Kč	307 310 710 Kč	82,4%

Zdroj: Ministerstvo financí

Rozevírají se nůžky mezi Náchodem a srovnatelnými městy zejména u běžných výdajů. Ty poklesly u Náchoda zejména v letech 2011 a 2012.

Graf 31. Vývoj výdajů měst – jen běžné výdaje

Tab. 54. Vývoj výdajů měst – pouze běžné výdaje

Rok	Okresní města bez měst krajských (přepočteno na počet obyvatel Náchoda)	Náchod	Hodnota za město Náchod vůči srovnatelným městům
2007	376 988 129 Kč	385 582 930 Kč	102,3%
2008	400 503 572 Kč	388 377 220 Kč	97,0%
2009	412 367 359 Kč	398 697 320 Kč	96,7%
2010	416 868 848 Kč	393 943 510 Kč	94,5%
2011	408 495 815 Kč	371 257 180 Kč	90,9%
2012	288 636 157 Kč	228 063 250 Kč	79,0%

Zdroj: Ministerstvo financí



Struktura výdajů měst dle skupin rozpočtové skladby

Město může tedy vydat na jednotlivé skupiny výdajů dle rozpočtové skladby o něco méně prostředků než srovnatelná města (měřeno počtem obyvatel)

Tab. 55. Struktura výdajů města dle rozpočtové skladby – běžné a kapitálové výdaje - rok 2012

Rok	Okresní města bez měst krajských (přepočteno na počet obyvatel Náchoda)	Náchod	Hodnota za město Náchod vůči srovnatelným městům
1. ZEMĚDĚLSTVÍ A LESNÍ HOSPODÁŘSTVÍ	1 897 484 Kč	1 969 380 Kč	104%
2. PRŮMYSLOVÁ A OSTATNÍ ODVĚTVÍ HOSPODÁŘSTVÍ	59 422 590 Kč	65 947 300 Kč	111%
3. SLUŽBY PRO OBYVATELSTVO	190 722 276 Kč	132 226 600 Kč	69%
4. SOCIÁLNÍ VĚCI A POLITIKA ZAMĚSTNANOSTI	12 621 474 Kč	7 556 910 Kč	60%
5. BEZPEČNOST STÁTU A PRÁVNÍ OCHRANA	13 596 021 Kč	9 922 910 Kč	73%
6. VŠEOBECNÁ VEŘEJNÁ SPRÁVA A SLUŽBY	94 495 299 Kč	89 687 610 Kč	95%
Celkem	372 755 144 Kč	307 310 710 Kč	82%

Zdroj: Ministerstvo financí

Logicky největším výdajem měst je s ohledem na jejich roli danou legislativou všeobecná veřejná správa a služby.

Tab. 56. Struktura výdajů města dle rozpočtové skladby – rok 2012 – běžné a kapitálové výdaje zastoupení jednotlivých položek

Popisky řádků	Srovnatelná města	Náchod
3. SLUŽBY PRO OBYVATELSTVO	51,2%	43,0%
6. VŠEOBECNÁ VEŘEJNÁ SPRÁVA A SLUŽBY	25,4%	29,2%
2. PRŮMYSLOVÁ A OSTATNÍ ODVĚTVÍ HOSPODÁŘSTVÍ	15,9%	21,5%
5. BEZPEČNOST STÁTU A PRÁVNÍ OCHRANA	3,6%	3,2%
4. SOCIÁLNÍ VĚCI A POLITIKA ZAMĚSTNANOSTI	3,4%	2,5%
1. ZEMĚDĚLSTVÍ A LESNÍ HOSPODÁŘSTVÍ	0,5%	0,6%

Zdroj: Ministerstvo financí

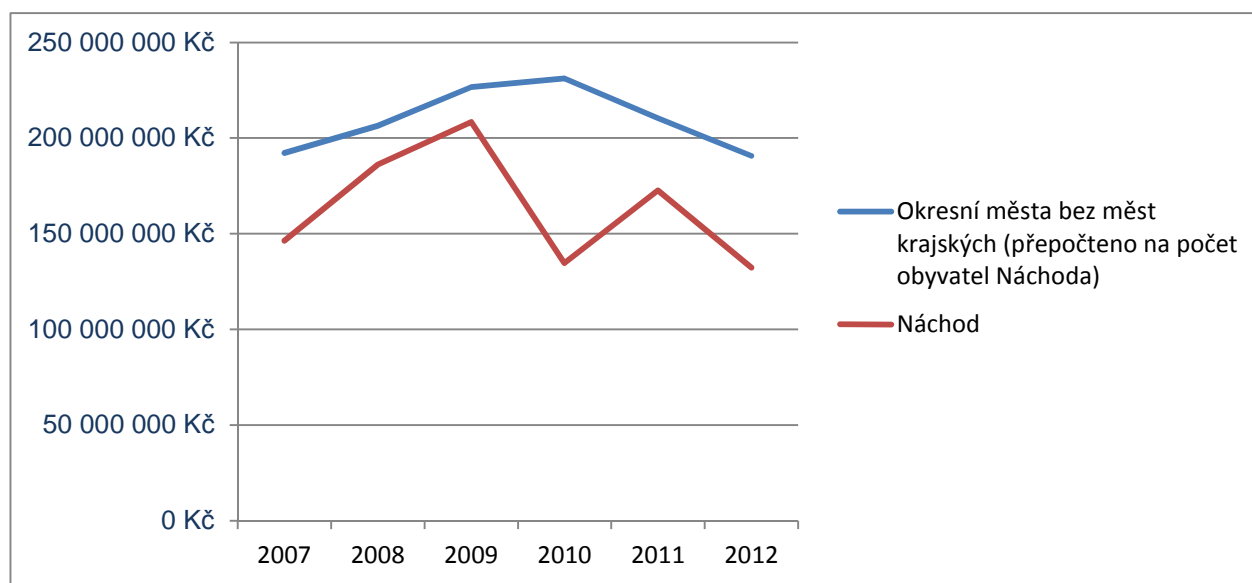
Z pohledu strategického plánování území jsou však klíčové skupiny 3. Služby pro obyvatelstvo a 2. průmyslová a ostatní odvětví hospodářství diskutovaná níže.



Struktura výdajů skupiny služby pro obyvatelstvo

Vývoj výdajů služeb pro obyvatelstvo svým poměrem vůči srovnatelným městům víceméně odpovídá průměrným ukazatelům za obdobná města (s přihlédnutím k nižším příjmům města Náchod – viz oddíl Celkový vývoj výdajů měst na str. 144). V roce 2012 nicméně došlo k výraznějšímu poklesu výdajů.

Graf 32. Vývoj výdajů ve skupině 3. Služby pro obyvatelstvo (běžné a kapitálové výdaje)



Zdroj: Ministerstvo financí

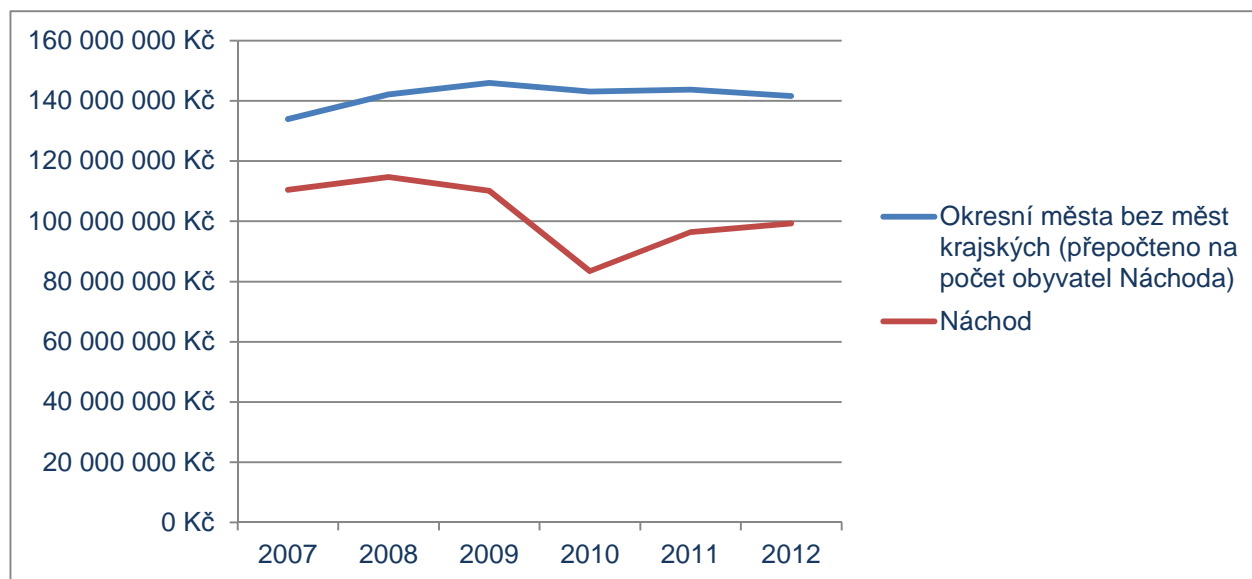
Tab. 57. Vývoj výdajů ve skupině 3. Služby pro obyvatelstvo

Rok	Okresní města bez měst krajských (přepočteno na počet obyvatel Náchoda)	Náchod	Hodnota za město Náchod vůči srovnatelným městům
2007	192 273 521 Kč	146 320 300 Kč	76,1%
2008	206 349 776 Kč	186 244 960 Kč	90,3%
2009	226 713 930 Kč	208 414 300 Kč	91,9%
2010	231 173 212 Kč	134 642 060 Kč	58,2%
2011	210 351 700 Kč	172 694 110 Kč	82,1%
2012	190 722 276 Kč	132 226 600 Kč	69,3%

Zdroj: Ministerstvo financí

Pokud hodnotíme pouze běžné výdaje u skupiny 3. Služby pro obyvatelstvo, je pozitivním jevem návrat k původním hodnotám po propadu roku 2010. Výše výdajů se oproti srovnatelným městům v posledních letech pohyboval na 70 %.



Graf 33. Vývoj výdajů ve skupině 3. Služby pro obyvatelstvo – pouze běžné výdaje


Zdroj: Ministerstvo financí

Tab. 58. Vývoj výdajů ve skupině 3. Služby pro obyvatelstvo – pouze běžné výdaje

Rok	Okresní města bez měst krajských (přepočteno na počet obyvatel Náchoda)	Náchod	Hodnota za město Náchod vůči srovnatelným městům
2007	133 959 253 Kč	110 501 640 Kč	82,5%
2008	142 094 522 Kč	114 666 820 Kč	80,7%
2009	145 970 532 Kč	110 117 060 Kč	75,4%
2010	143 097 481 Kč	83 490 810 Kč	58,3%
2011	143 681 937 Kč	96 444 620 Kč	67,1%
2012	141 633 297 Kč	99 294 030 Kč	70,1%

Zdroj: Ministerstvo financí

Bližší pohled na strukturu běžných výdajů ve skupině 3. Služby pro obyvatelstvo dle oddílů potvrzuje velmi dobré financování tělovýchovy a zájmové činnosti a vzdělávání. Menší výdaje jsou zaznamenány u ochrany životního prostředí – zde ovšem větší roli hrají z podstaty věci především kapitálové výdaje a u oddílu 36 Bydlení, komunální služby a územní rozvoj.⁴¹ Kromě běžných výdajů na ochranu životního prostředí je tedy zřejmý nižší u oddílu 33 Kultura, církve a sdělovací prostředky, nicméně i zde je nižší úroveň výdajů dána nižšími příjmy města. Na zvažovanou přichází v úvahu pouze určité přerozdělení výdajů v rámci služeb pro obyvatelstvo z těch položek, kde je úroveň výdajů srovnatelná s ostatními městy.

⁴¹ Bližší analýzou bylo zjištěno, že Město Náchod vkládá výrazně menší prostředky do paragrafu 3639. Komunální služby a územní rozvoj jinde nezařazené.



Tab. 59. Vývoj výdajů ve skupině 3. Služby pro obyvatelstvo – pouze běžné výdaje v členění na jednotlivé oddíly – agregované hodnoty za období 2007-2012

	Okresní města bez měst krajských (přepočteno na počet obyvatel Náchoda k 31.12.2012)	Náchod	Hodnota za město Náchod vůči srovnatelným městům
31+32 Vzdělávání	190 604 313 Kč	176 664 870 Kč	92,7%
37 Ochrana životního prostředí	161 079 580 Kč	121 647 720 Kč	75,5%
34 Tělovýchova a zájmová činnost	111 700 410 Kč	119 214 550 Kč	106,7%
33 Kultura, církve a sdělovací prostředky	139 893 287 Kč	100 063 160 Kč	71,5%

Zdroj: Ministerstvo financí

Ze srovnání vyplývá velmi dobrá podpora sportovních organizací (pododdíly 341 a 342): Hodnoty jsou vlastně ještě vyšší, vezmeme-li v úvahu nižší úroveň příjmů města Náchod oproti srovnatelným městům.

Tab. 60. Vývoj výdajů ve skupině 3. Služby pro obyvatelstvo – pouze běžné výdaje v pododdílech 341 a 342 v členění na jednotlivé paragrafy – agregované hodnoty za období 2007-2012

	Okresní města bez měst krajských (přepočteno na počet obyvatel Náchoda k 31.12.2012)	Náchod	Hodnota za město Náchod vůči srovnatelným městům
3412. Sportovní zařízení v majetku obce	52 093 916 Kč	65 615 710 Kč	126,0%
3419. Ostatní tělovýchovná činnost	44 841 763 Kč	31 380 860 Kč	70,0%
3421. Využití volného času dětí a mládeže	6 749 130 Kč	0 Kč	0,0%
3429. Ostatní zájmová činnost a rekreace	8 015 478 Kč	0 Kč	0,0%

Zdroj: Ministerstvo financí

Potěšitelný je také dobrý vklad do zájmové činnosti v kultuře (pododdíl 339), kam, předpokládáme, proudí také prostředky na podporu kulturních grantů.



Tab. 61. Vývoj výdajů ve skupině 3. Služby pro obyvatelstvo – pouze běžné výdaje v pododdílech 339 v členění na jednotlivé paragrafy – agregované hodnoty za období 2007-2012

	Okresní města bez měst krajských (přepočteno na počet obyvatel Náchoda k 31.12.2012)	Náchod	Hodnota za město Náchod vůči srovnatelným městům
3392. Zájmová činnost v kultuře	21 707 253 Kč	35 990 150 Kč	165,8%
3399. Ostatní záležitosti kultury, církví a sdělovacích prostředků	3 857 391 Kč	721 780 Kč	18,7%

Zdroj: Ministerstvo financí

Srovnání investičních výdajů do jednotlivých oddílů skupiny 3. Služeb pro obyvatelstvo bylo z podstaty věci hodnoceno za delší období (2001-2012). Výsledky by si pro úplné posouzení zasluhovaly hlubší analýzu; např. nižší vklad investičních prostředků do životního prostředí může být odůvodněn dobrým stavem přírodního prostředí na území města.

Tab. 62. Vývoj výdajů ve skupině 3. Služby pro obyvatelstvo – pouze investiční výdaje v členění na jednotlivé oddíly – agregované hodnoty za období 2001-2012

	Okresní města bez měst krajských (přepočteno na počet obyvatel Náchoda k 31.12.2012)	Náchod	Hodnota za město Náchod vůči srovnatelným městům
36 Bydlení, komunální služby a územní rozvoj	415 312 226 Kč	255 384 420 Kč	61,5%
31+32 Vzdělávání	136 807 010 Kč	206 815 650 Kč	151,2%
33 Kultura, církve a sdělovací prostředky	87 552 787 Kč	83 700 450 Kč	95,6%
34 Tělovýchova a zájmová činnost	191 768 944 Kč	69 810 210 Kč	36,4%
37 Ochrana životního prostředí	46 898 823 Kč	10 663 360 Kč	22,7%

Zdroj: Ministerstvo financí



Struktura výdajů skupiny Průmyslová a ostatní odvětví hospodářství

Z běžných výdajů je patrný za období let 2007-2012 nižší vklad do oblasti cestovního ruchu.

Tab. 63. Vývoj výdajů ve skupině 2. Průmyslová a ostatní odvětví hospodářství, oddíl 21 Průmysl, stavebnictví, obchod a služby – pouze běžné výdaje v členění na jednotlivé pododdíly – agregované hodnoty za období 2007-2012

	Okresní města bez měst krajských (přepočteno na počet obyvatel Náchoda k 31.12.2012)	Náchod	Hodnota za město Náchod vůči srovnatelným městům
214 Vnitřní obchod, služby a cestovní ruch	9 501 699 Kč	3 133 170 Kč	33,0%

Zdroj: Ministerstvo financí

Dále byly hodnoceny investiční výdaje do oblasti dopravy. Velmi intenzivní byl investiční vklad do pozemních komunikací.

Tab. 64. Vývoj výdajů ve skupině 2. Průmyslová a ostatní odvětví hospodářství, oddíl 22 Doprava – pouze investiční výdaje v členění na jednotlivé pododdíly – agregované hodnoty za období 2001-2012

	Okresní města bez měst krajských (přepočteno na počet obyvatel Náchoda k 31.12.2012)	Náchod	Hodnota za město Náchod vůči srovnatelným městům
221 Pozemní komunikace	271 864 731 Kč	513 558 070 Kč	188,9%
222 Silniční doprava	19 173 201 Kč	2 715 430 Kč	14,2%

Zdroj: Ministerstvo financí

V případě pododdílu 222 Silniční doprava je nižší hodnota dána nižšími kapitálovými výdaji do paragrafu 2221. Provoz veřejné silniční dopravy, který se týká investic do provozování autobusové dopravy.⁴²

Naopak investiční vklad do zajištění bezpečnosti provozu byl v Náchodě za období let 2001-2012 velmi vysoký.

⁴² Dotace veřejné silniční dopravě (meziměstská i městská) či její přímé provozování. Patří sem zejména činnosti autobusové dopravy. Zahrnuje i dotace k zabezpečení územní dopravní obslužnosti a cenové dotace (zlevněné žákovské jízdné apod.).



Tab. 65. Vývoj výdajů ve skupině 2. Průmyslová a ostatní odvětví hospodářství, paragraf 2223. Bezpečnost silničního provozu – pouze investiční výdaje v členění na jednotlivé pododdíly – agregované hodnoty za období 2001-2012

	Okresní města bez měst krajských (přepočteno na počet obyvatel Náchoda k 31.12.2012)	Náchod	Hodnota za město Náchod vůči srovnatelným městům
2223. Bezpečnost silničního provozu (Zahrnuje výdaje na úseku bezpečnosti provozu na pozemních komunikacích.	407 667 Kč	1 923 900 Kč	471,9%

Zdroj: Ministerstvo financí

Saldo příjmů a výdajů

Závěrečné účty města jsou uvedeny níže.

Tab. 66. Rozpočet města 2000-2012

Rok	Příjmy	Výdaje	Financování	Výsledek
2000	229 153 160 Kč	362 014 190 Kč	88 573 980 Kč	-44 287 050 Kč
2001	313 768 780 Kč	271 413 590 Kč	-28 236 800 Kč	14 118 390 Kč
2002	317 980 500 Kč	261 027 880 Kč	-37 968 440 Kč	18 984 180 Kč
2003	406 306 190 Kč	441 752 640 Kč	23 630 900 Kč	-11 815 550 Kč
2004	435 636 460 Kč	395 853 850 Kč	-26 521 840 Kč	13 260 770 Kč
2005	356 883 120 Kč	408 884 660 Kč	34 667 700 Kč	-17 333 840 Kč
2006	418 757 980 Kč	335 378 450 Kč	-55 586 420 Kč	27 793 110 Kč
2007	476 604 310 Kč	537 571 240 Kč	40 644 580 Kč	-20 322 350 Kč
2008	478 985 550 Kč	491 703 730 Kč	8 478 700 Kč	-4 239 480 Kč
2009	631 508 510 Kč	366 160 450 Kč	-176 898 780 Kč	88 449 280 Kč
2010	510 091 250 Kč	547 050 680 Kč	24 639 560 Kč	-12 319 870 Kč
2011	482 038 000 Kč	561 552 540 Kč	53 009 620 Kč	-26 504 920 Kč
2012	350 753 700 Kč	220 424 530 Kč	-86 886 180 Kč	43 442 990 Kč
Celkem	5 408 467 510 Kč	5 200 788 430 Kč	-138 453 420 Kč	69 225 660 Kč

Zdroj: Ministerstvo financí

Město vlastní 99,7 % akcií společnosti BERÁNEK Náchod a.s., jež provozuje hotelové služby a 29,0% akcií ve společnosti Vodovody a kanalizace Náchod, a.s. Dále má Město Náchod 100 % majetkové podíly ve společnostech Lesy města Náchoda, spol. s r. o., Správa budov Náchod, s.r.o. a Technické služby Náchod s.r.o. Lesy města Náchoda spol. s r.o. obhospodařují zejména městské lesy, Správa budov Náchod vykonává správu budov a bytů, které jsou ve vlastnictví města a Technické služby Náchod s.r.o. zajišťují technické a komunální služby pro město a jeho obyvatele.

Zadluženost města ve vztahu k jeho celkovému disponibilnímu majetku je poměrně nízká, poměr cizích pasiv na celkových aktivech vykazuje v roce 2012 hodnotu 4,8 %. Nízká zadluženost vytváří významný



Strategický plán rozvoje města Náchod 2014 – Analytická část

6154_červenec 2014

© M.C.TRITON, spol. s r.o.

potenciál pro přijetí bankovních úvěrů na realizaci potřebných plánovaných investic. Zadluženost města, resp. výši jeho dluhů, je možné také porovnat s objemem rozpočtu města, konkrétně s ročními splátkami jistin včetně příslušenství (dluhovou službu) a ročních příjmů rozpočtu. Zadluženost města je v tomto případě poměrně nízká, na konci roku 2011 dosáhl ukazatel výše 10,52%. Ministerstvo financí ČR vypočítává každoročně obcím a krajům ukazatel dluhové služby s tím, že za hraniční hodnotu ukazatele udává 30 %. Výše tohoto ukazatele dluhové služby je sledovanou veličinou ze strany poskytovatelů dotací a obce přesahující hranici 30 % dotaci nemusí získat.⁴³

Rozpočtový výhled

Rozpočtový výhled do dalších let poměrně reflektuje snížený rozsah investičních výdajů, které bude moci město v dalších letech s ohledem na potřebu vyrovnaného rozpočtu vynaložit. Objem investičních výdajů, který bude oproti předchozím létům nižší, je třeba zohlednit při přípravě projektů do akčního plánu strategického plánu.

Tab. 67. Rozpočtový výhled města

	Rozpočet (R)		Výhled (V)		
	R 2013	V 2014	V 2015	V 2016	V 2017
PŘÍJMY					
Daňové příjmy	217 798	223 600	227 272	231 817	232 298
Nedaňové příjmy	13 446	20 000	20 000	20 000	20 000
Dotace 4112+4121+4131	31 624	31 861	31 578	32 210	32 310
Kapitálové příjmy	3 852	5 000	5 000	5 000	5 000
C e l k e m příjmy	266 720	280 461	283 850	289 027	289 608
Po navýšení o ostatní dotace					
Výdaje					
Běžné	216 067	222 418	222 805	221 281	222 640
Kapitálové	164 439	56 075	59 077	65 778	65 000
Výdaje celkem	380 506	278 493	281 882	287 059	287 640
Saldo příjmů a výdajů	-113 786	1 968	1 968	1 968	1 968
Financování					
Druh					
Změna stavu na účtech	71 009	0	0	0	0
Splátky	-26 523	-1 968	-1 968	-1 968	-1 968
Úvěry	69 300	0	0	0	0
C e l k e m financování	113 786	-1 968	-1 968	-1 968	-1 968

Zdroj: Město Náchod

⁴³ INTEGROVANÝ PLÁN ROZVOJE MĚSTA NÁCHODA. Sídliště Plhov. Analytická část.



1.2.10 Cestovní ruch

Základní infrastruktura cestovního ruchu

Základní infrastrukturu cestovního ruchu tvoří ubytovací zařízení a stravovací zařízení.

Počet ubytovacích zařízení – data ČSÚ pro město Náchod.

Informace o vývoji kapacit ubytovacích zařízení podávají výstupy šetření Českého statistického úřadu. Ten registruje 16 níže uvedených zařízení (stav k říjnu 2013):

Tab. 68. Ubytovací zařízení ve městě dle ČSÚ

Název	Adresa	Kategorie	Sezónní provoz	Počet pokojů	Počet míst pro stany a karavany	Pagina
HOTEL TOMMY	Náchod, Babí, Kaštanová 205	Hotel ****	celoroční provoz	11 až 50	žádné	6050397
HOTEL U BERÁNKA	Náchod, Náchod, Masarykovo náměstí 74	Hotel ****	celoroční provoz	51 až 100	žádné	6050149
HOTEL VYHLÍDKA	Náchod, Náchod, Pod vyhlídkou 283	Hotel ****	celoroční provoz	11 až 50	žádné	6050172
BONATO HOTEL	Náchod, Běloves, Lázeňská 102	Hotel ***	celoroční provoz	11 až 50	žádné	6050142
HOTEL ELKO	Náchod, Náchod, Českých bratří 498	Hotel ***	celoroční provoz	11 až 50	žádné	6050393
HOTEL HRON	Náchod, Náchod, Purkyňova 436	Hotel ***	celoroční provoz	11 až 50	žádné	6050173
HOTEL SLÁVIE	Náchod, Náchod, Němcové 858	Hotel ***	celoroční provoz	11 až 50	žádné	6050398
ZÁMECKÝ HOTEL	Náchod, Náchod, Smiřických 1280	Hotel ***	celoroční provoz	11 až 50	žádné	6050235
HOTEL HYNEK	Náchod, Staré Město nad Metují, Českoskalická 17	Hotel **	celoroční provoz	10 a méně	žádné	6050167
HOTEL ZIMNÍ STADION	Náchod, Náchod, Na strži 1795	Hotel **	celoroční provoz	11 až 50	žádné	6050052
HOTEL U MĚSTA PRAHY	Náchod, Náchod, Masarykovo náměstí 66	Penzion	celoroční provoz	10 a méně	žádné	6050025
MOTOREST U PAVLA	Náchod, Běloves, Polská 375	Penzion	celoroční provoz	10 a méně	žádné	6050244
PENZION PATRIK	Náchod, Běloves, U Zbrojnice 160	Penzion	celoroční provoz	10 a méně	žádné	6050391
AUTOKEMPING BĚLOVES	Náchod, Běloves, K Tábořišti	Kemp	letní provoz	11 až 50	11 až 50	6050061
JIRÁSKOVA TURISTICKÁ CHATA	Náchod, Dobrošov 71	Turistická ubytovna	letní provoz	10 a méně	žádné	6050399
PENZION V OSADĚ AMERIKA	Náchod, Dobrošov 60	Ostatní zařízení jinde nespecifikovaná	letní provoz	10 a méně	žádné	6050215

Zdroj: ČSÚ

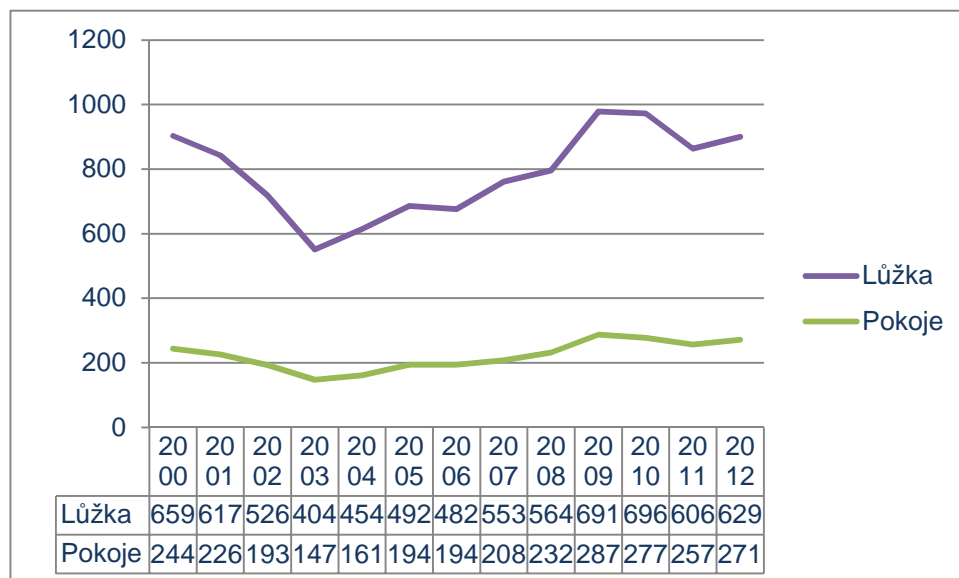


Informační systém města ovšem registruje v současné době dokonce 33 ubytovacích zařízení, od hotelů kategorie **** po ubytování v soukromí a ubytovny. Seznam zařízení a rozsah poskytovaných služeb je v současné době aktualizován.

Podstatné je, že pro případnou náročnější klientelu jsou ve městě k dispozici zařízení nabízející jak služby typu relaxace a wellnes centrum, tak především prostory pro kongresovou turistiku (např. dle informací o ubytovacích zařízeních na www.mestonachod.cz: hotel Tommy, hotel U Beránka, hotel Bonato, hotel Hron, hotel Vyhlídka, hotel Zimní stadion). Kapacita dostupných konferenčních prostor je až 200 míst.

Optikou porovnání statistik města a ČSÚ týkajících se ubytovacích zařízení je třeba vnímat i vývoj kapacit v cestovním ruchu uváděných ČSÚ. Vývoj počtu pokojů je dle těchto záznamů stabilní, podle údajů ČSÚ by měl kolísat počet lůžek. Srovnání s databází města však ukazuje, že městem je evidováno nejméně 868 lůžek (počet je vyšší, protože někteří provozovatelé ubytovacích zařízení počet lůžek neuvedli).

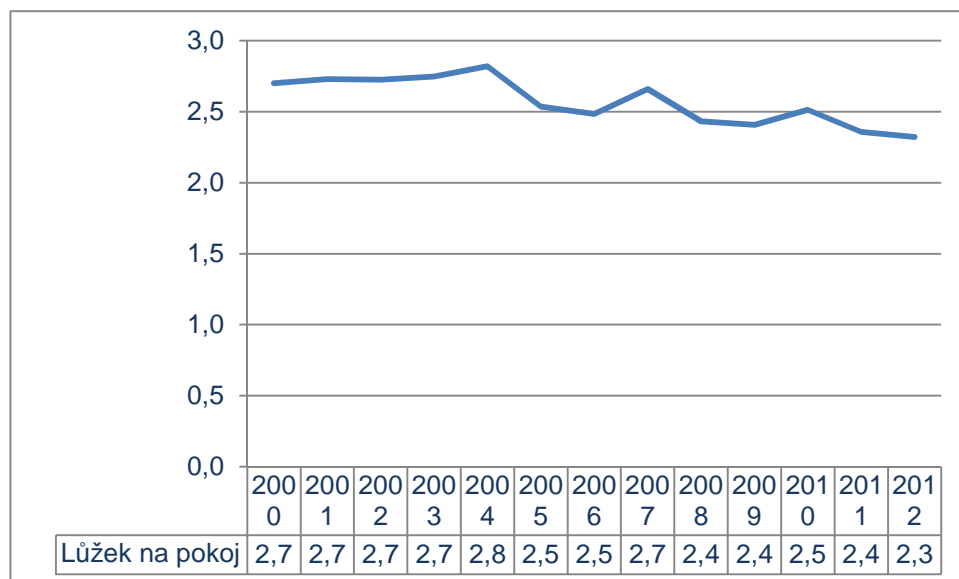
Graf 34. Kapacity hromadných ubytovacích zařízení v Náchodě



Zdroj: ČSÚ

Pozitivním znakem dokládajícím hypoteticky zvyšování standardu ubytování, je snižující se počet lůžek na 1 pokoj, tj. je možné, že se zvyšuje kvalita ubytování spočívající v ústupu nižších kategorií ubytování typu ubytoven s více lůžky na pokoji ve prospěch vyšších kategorií ubytování s méně lůžky na pokoji.



Graf 35. Průměrný počet lůžek na pokoj


Zdroj: ČSÚ

Takový předpoklad částečně potvrzují údaje o počtu zařízení

Tab. 69. Vývoj kapacit zařízení ve městě

		Hotel ****	Hotel, motel, botel ****	Hotel, motel, botel ***	Hotel, motel, botel **	Hotel, motel, botel *	Hotel garni ****, ***, **, *	Penzion	Kemp	Chatová osada	Turistická ubytovna	Ostatní hromadná ubytovací zařízení jinde neuvezená
2000	17	.	.	5	1	2	.	6	1	.	.	2
2001	16	.	.	5	1	1	.	6	1	.	.	2
2002	15	.	.	4	.	1	.	8	1	.	.	1
2003	12	.	.	4	.	1	.	6	1	.	.	.
2004	13	.	.	3	.	.	.	8	1	.	.	1
2005	12	.	.	3	1	.	.	5	1	.	.	2
2006	12	.	.	3	1	.	.	5	1	.	.	2
2007	13	.	1	2	1	1	.	6	1	.	.	1
2008	14	.	1	3	1	.	.	6	1	.	.	2
2009	17	.	2	4	1	.	.	6	1	.	1	2
2010	16	.	2	4	1	.	.	5	1	.	1	2
2011	14	.	3	4	2	.	.	3	1	.	1	.
2012	15	.	3	5	2	.	.	3	1	.	1	.

Zdroj: ČSÚ



Stravovací zařízení

Ve městě se nachází také stravovací zařízení různých kategorií a různého rozsahu nabízených služeb. Jejich seznam a rozsah poskytovaných služeb je v současné době (listopad 2013) Městem aktualizován

Doplňková infrastruktura cestovního ruchu

Doplňková infrastruktura cestovního ruchu je veškerá infrastruktura využívaná pro cestovní ruch mimo infrastrukturu základní, kterou je ubytování a stravování. V Náchodě je doplňková infrastruktura zastoupena především kulturními a sportovními zařízeními, památkovým dědictvím a krajinným potenciálem. Kromě hlavních kulturně historických památek, jakými jsou budovy v historickém centru a samozřejmě zámek, je specifikem Náchoda systém opevnění z období 1. republiky

Do budoucna tak zůstává prostor pro vznik nových specializovaných atrakcí (lanová centra, sportoviště, atrakce zaměřené na zážitkový cestovní ruch aj.).

Na webových serverech s turistickou tematikou jsou registrovány tyto doplňkové atraktivity v ČR:

- agroturistika – Kylarův statek, penzion v Bělovsi,
- atraktivity v oblasti hipoturistiky (JK Donarova samota, JK Náchod, Ranč Lipí u Náchoda, RANCH GALLOP),
- lyžařské sjezdovky (vleky pod Vyhlídkou, vleky na kopci Brabák a Maliňák),
- historické centrum města,
- zámek (národní kulturní památka),
- pěchotní srub N-582 "Březinka" (1938),
- památník bitvy na Vysokově 1866,
- pevnost Dobrošov (1938) – zařazena na seznam národních kulturních památek (viz oddíl Památková péče na str. 118),
- kasematy tvrze Dobrošov,
- zámecké sklepení se studnou,
- rozhledna na Jiráskově chatě,
- 2 židovské hřbitovy.

Mezi další doplňkovou infrastrukturu cestovního ruchu ve městě lze zřadit:

- agroturistika, Kylarův statek, Mlynářův dvůr, obora za myslivnou, zámecká obora, zámecká alej,
- památní hřbitov na zámku 1866,
- prameník IDA,
- pivovar Primátor,
- Jiráskovo koupaliště,
- dětské dopravní hřiště,
- krytý plavecký bazén,
- zimní stadion.

Přehled nejvýznamnějších turistických atraktivit dobře zobrazuje turistická mapa na serveru www.mapy.cz



Obr. 55. Umístění nejvýznamnějších turistických atraktivit na území města



Zdroj: www.mapy.cz

Velmi atraktivní je zejména výskyt pozůstatků meziválečného opevnění, který může i do budoucna představovat jeden z nosných prvků marketingu zdejšího cestovního ruchu.



Potenciál kulturních tradic v Náchodě

Zejména ve vazbě na cestovní ruch má velký význam potenciál využití historických kulturních, zejména literárních tradic v Náchodě. V první řadě je zde velký potenciál díla J. Škvoreckého a využití míst spojených ve městě s jeho díly (Port Artur aj.). Stejným způsobem lze navázat na tradice spojené se Stanislavem Jiřím Guthem Jarkovským. Částečně (v rámci Náchodských Kuronských slavností) již byly využity odkazy na dílo A. Jiráska (Na dvoře vévodském).



Strategický plán rozvoje města Náchod 2014 – Analytická část

6154_červenec 2014

© M.C.TRITON, spol. s r.o.

Další infrastrukturní podmínky pro návštěvu města

Zásadním limitujícím faktorem pro návštěvnost města je nevhodné dopravní napojení města.

Nevyhovující a nedostatečné je autobusové dopravní spojení Náchoda přes hranice na Kudowu Zdrój a přilehlé pohraničí, limitující je rovněž chybějící železniční propojení česko-polského příhraničního regionu. Tento fakt významně snižuje příhraniční turistický pohyb a limituje rozvoj dalších forem cestovního ruchu, stejně jako ovlivňuje možnosti výměny pracovní síly v příhraničním česko-kladském regionu či rozvoj resp. obnovení lázeňských služeb ve městě Náchodě s vazbou na lázeňskou oblast Kudowa Zdrój.⁴⁴

Náchod s vnitrozemím propojuje silnice I/33 (Kutná Hora-Hradec Králové-Jaroměř-Náchod-Polsko). Tato silnice je pod označením E67 zařazena do evropské dopravní sítě. Jedná se o významnou a velmi frekventovanou mezinárodní dopravní tepnu, kterou využívá zejména kamionová přeprava.

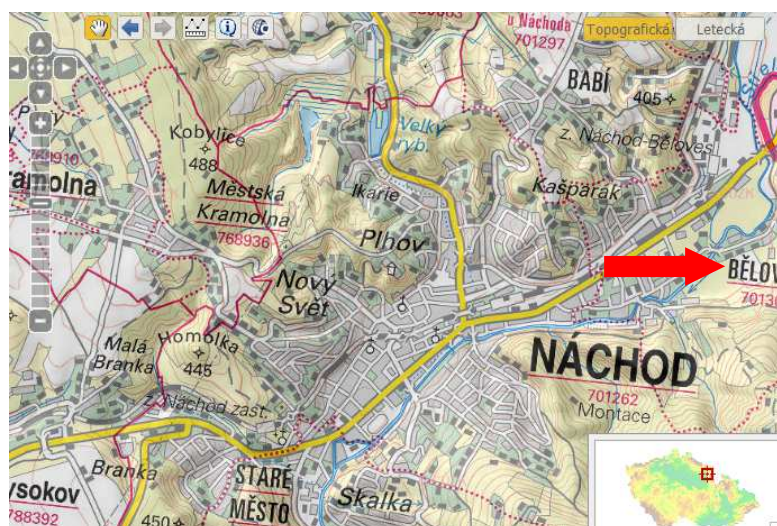
Městu a celému regionu také citelně chybí přímé železniční spojení s centrem Královéhradeckého kraje a s hlavním městem ČR. Územím města Náchoda prochází železniční trať č. 026 Choceň-Náchod-Meziměstí a nedaleko od města Náchod prochází trať č. 032 Jaroměř-Trutnov. Mezi oběma tratěmi je vybudována úvratňová spojka (trať č. 033). Trať č. 026 zajišťuje nejen osobní, ale i nákladní přepravu. V rámci systému IREDO je několikrát denně zajištěno spojení z regionu na přestup na rychlíkové soupravy z a do Prahy, absence přímého vlakového spojení s krajským městem však přesto snižuje komfort cestování vlakem na delší vzdálenosti.

Přímým spojem se lze naproti tomu dopravit do hlavního města autobusy (a to v délce trvání pod 3 hodiny).

Problematika lázní

Zásadním urbanistickým problémem a problémem v oblasti cestovního ruchu je chátrající areál lázní, ve kterých se léčili pacienti se srdečními chorobami a oběhovými potížemi. Činnost v lázních byla bohužel ukončena v 90. letech minulého století a od té doby nefungují.

Obr. 56. Umístění areálu lázní ve městě



Zdroj: ČÚZK

⁴⁴ IPRM – problémová zóna u Nemocnice.



Obr. 57. Současný stav lázní



Zdroj: M.C.TRITON, spol. s r. o.

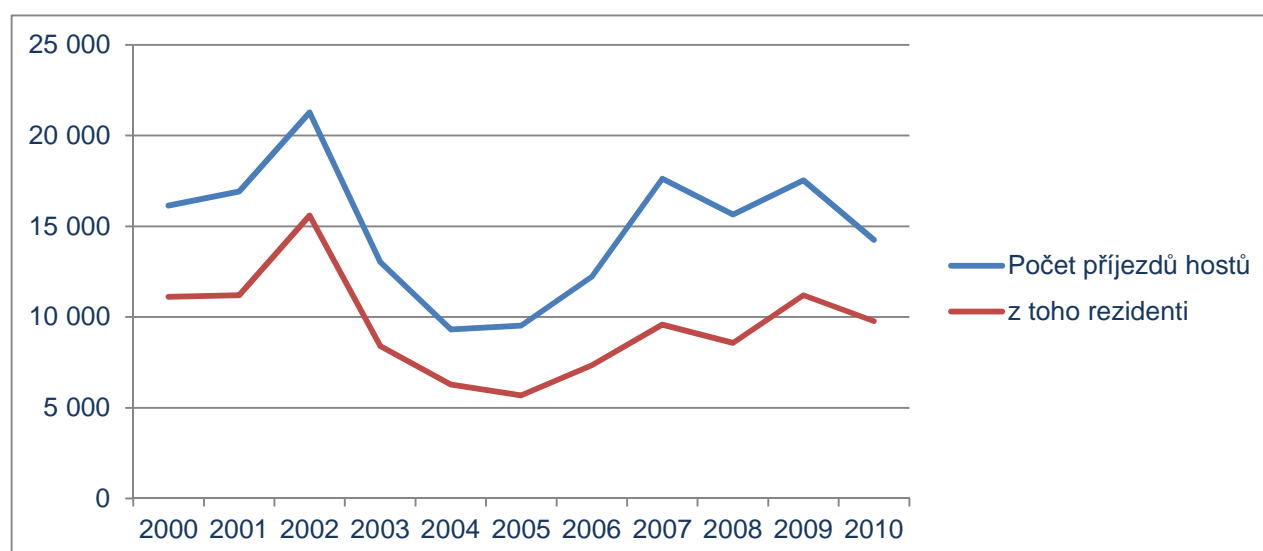
Pozitivním krokem bylo zprovoznění prameníku Idy v Náchodě.



Vývoj návštěvnosti města

Dílčí informace o vývoji návštěvnosti města poskytují statistické údaje ČSÚ. Výkyvy v hodnotách doložených za jednotlivé roky (k období let 2011-2012 nejsou k dispozici s ohledem na ochranu individuálních dat k dispozici konkrétní číselné údaje) dokládají limitovanou vypovídací schopnost dostupných dat. Zdá se, že alespoň v letech před hospodářskou krizí došlo k vyrovnání hodnot návštěvnosti přibližující se roku 2002.

Graf 36. Vývoj návštěvnosti města v období let 2000-2012



Zdroj: ČSÚ

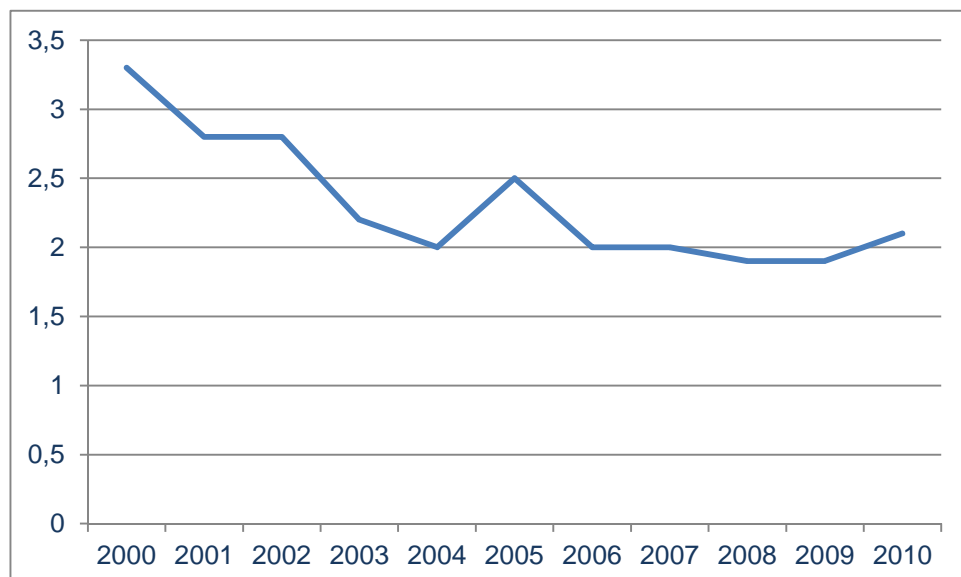


Strategický plán rozvoje města Náchod 2014 – Analytická část
6154_červenec 2014

© M.C.TRITON, spol. s r.o.

Pozitivní signálem je alespoň, zdá se, částečný nárůst délky přenocování (od roku 2010).

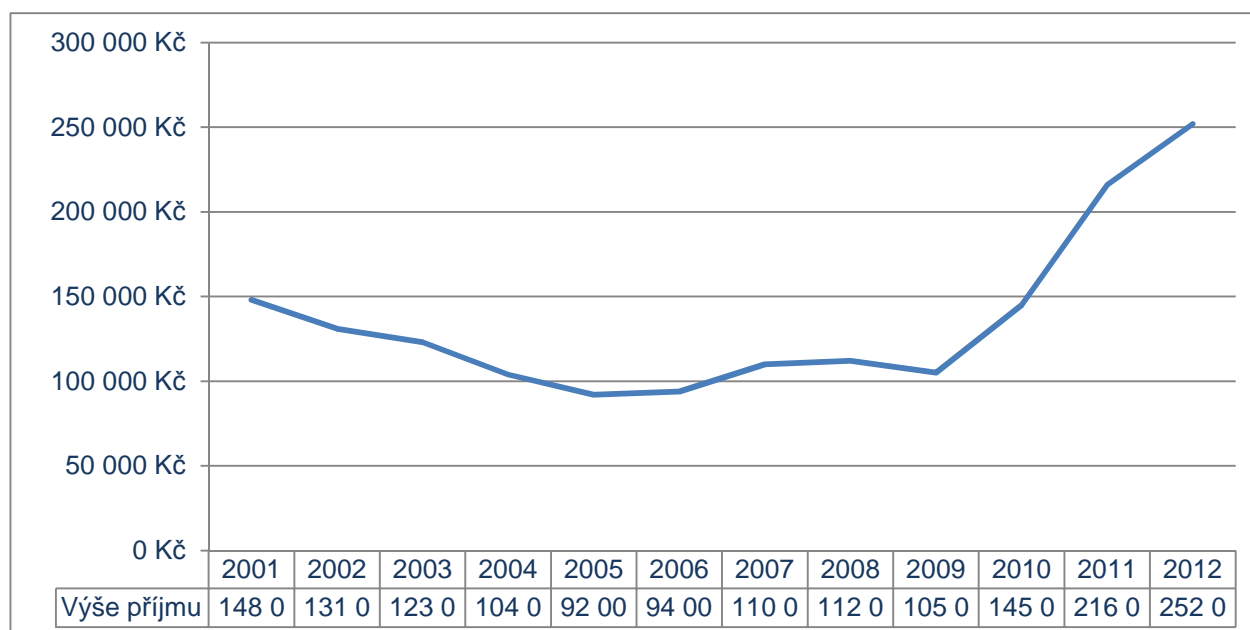
Graf 37. Průměrný počet přenocování



Zdroj: ČSÚ

Návštěvnost města je možné analyzovat také na základě přehledu výběru místního poplatku z ubytovací kapacity, vybíraného Městem Náchod.

Graf 38. Vývoj příjmu Města Náchod z místního poplatku za ubytovací kapacitu



Zdroj: Město Náchod





evropský
sociální
fond v ČR



EVROPSKÁ UNIE



OPERAČNÍ PROGRAM
LIDSKÉ ZDROJE
A ZAMĚSTNANOST

PODPORUJEME
VAŠI BUDOUCNOST
www.esfcr.cz

163 / 326

Profil návštěvníka města

V rámci výsledků výzkumu Projektu zaměřeného na domácí cestovní ruch podpořeného z Integrovaného operačního programu⁴⁵ bylo možné stanovit i typické profily návštěvníků, tj. za jakými aktivitami přijíždějí do Náchoda návštěvníci a jaký je socioekonomický profil těchto jednotlivých skupin návštěvníků.

⁴⁵ Výzkum mapuje návštěvnost jednotlivých turistických oblastí a regionů České republiky a zaměřuje se na zjištění skladby návštěvníků, způsob trávení volného času, jejich spokojenost s nabídkou cestovního ruchu, vybavením regionu, kvalitou poskytovaných služeb a zájem region v budoucnu opět navštívit.



Strategický plán rozvoje města Náchod 2014 – Analytická část

6154_červenec 2014

© M.C.TRITON, spol. s r.o.

Tab. 70. Profily návštěvníků města - léto
Poznání – návštěvy turist. atraktivit, historie, architektura, kultura, folklór apod.
Členění dle věku

Do 25 let	26 až 34 let	35 až 49 let	50 až 59 let	60 let a více
11,8	33,3	47,2	57,1	54,5

Členění dle vzdělání

Základní / Střední škola bez maturity	Střední škola s maturitou	Vysokoškolské vzdělání / vyšší odborné	Neuvedl/a
20	42,1	40,5	-

Členění dle otázky s kým jste přijel/a

Sám / sama	S partnerem, partnerkou, přáteli, známými, apod.	S malými dětmi / dítětem (alespoň jedno předškolního věku)	Se staršími dětmi / dítětem (školního věku)
19,4	45,9	58,6	60,9

Zábava – společenské aktivity s přáteli, hry, noční život, dobré jídlo, pití apod.
Členění dle věku

Do 25 let	26 až 34 let	35 až 49 let	50 až 59 let	60 let a více
52,9	24,6	13,2	0	9,1

Členění dle vzdělání

Základní / Střední škola bez maturity	Střední škola s maturitou	Vysokoškolské vzdělání / vyšší odborné	Neuvedl/a
20	20	21,4	-

Členění dle otázky s kým jste přijel/a

Sám / sama	S partnerem, partnerkou, přáteli, známými, apod.	S malými dětmi / dítětem (alespoň jedno předškolního věku)	Se staršími dětmi / dítětem (školního věku)		
19,4	20,2	6,9	4,3		

Návštěva příbuzných nebo známých
Členění dle věku

Do 25 let	26 až 34 let	35 až 49 let	50 až 59 let	60 let a více
5,9	15,8	13,2	7,1	9,1

Členění dle vzdělání

Základní / Střední škola bez maturity	Střední škola s maturitou	Vysokoškolské vzdělání / vyšší odborné	Neuvedl/a
20	10,5	14,3	-

Členění dle otázky s kým jste přijel/a

Sám / sama	S partnerem, partnerkou, přáteli, známými, apod.	S malými dětmi / dítětem (alespoň jedno předškolního věku)	Se staršími dětmi / dítětem (školního věku)
12,9	10,1	20,7	13

Relaxace – rekreace, pobyt v přírodě, odpočinek, procházky apod.
Členění dle věku

Do 25 let	26 až 34 let	35 až 49 let	50 až 59 let	60 let a více
17,6	14	1,9	7,1	18,2

Členění dle vzdělání

Základní / Střední škola bez maturity	Střední škola s maturitou	Vysokoškolské vzdělání / vyšší odborné	Neuvedl/a
13,3	11,6	4,8	-

Členění dle otázky s kým jste přijel/a

Sám / sama	S partnerem, partnerkou, přáteli, známými, apod.	S malými dětmi / dítětem (alespoň jedno předškolního věku)	Se staršími dětmi / dítětem (školního věku)
0	13,8	6,9	17,4

Zdroj: CzechTourism.cz



Tab. 71. Profily návštěvníků města - zima

Nákupy
Členění dle věku

Do 25 let	26 až 34 let	35 až 49 let	50 až 59 let	60 let a více
22,2	25,4	37	48,6	48,3

Členění dle vzdělání

Základní / Střední škola a bez maturity	Střední škola s maturitou	Vysokoškolské vzdělání / vyšší odborné	Bez odpovědi
43,2	33,7	27,1	-

Členění dle otázky s kým jste přijel/a

Sám / sama	S partnerem, partnerkou, přáteli, známými, apod.	S malými dětmi / dítětem (alespoň jedno předškol ního věku)	Se staršími dětmi / dítěte m (školního věku)
40,4	29,9	27,5	23,5

Návštěva příbuzných nebo známých

Členění dle věku

Do 25 let	26 až 34 let	35 až 49 let	50 až 59 let	60 let a více
13,9	22,5	14,2	18,9	20,7

Členění dle vzdělání

Základní / Střední škola bez maturity	Střední škola s maturitou	Vysokoškolské vzdělání / vyšší odborné	Bez odpovědi
13,5	18,5	18,8	-

Členění dle otázky s kým jste přijel/a

Sám / sama	S partnerem, partnerkou, přáteli, známými, apod.	S malými dětmi / dítěte m (alespoň jedno před školního věku)	Se staršími dětmi / dítěte m (školního věku)
14	17,8	27,5	20,6

Zábava – společenské aktivity s přáteli, hry, noční život, dobré jídlo, pití apod.
Členění dle věku

Do 25 let	26 až 34 let	35 až 49 let	50 až 59 let	60 let a více
30,6	7	11	5,4	3,4

Členění dle vzdělání

Základní / Střední škola bez maturity	Střední škola s maturit ou	Vysokoškolské vzdělání / vyšší odborné	Bez odpovědi
12,2	12,4	4,2	-

Členění dle otázky s kým jste přijel/a

Sám / sama	S partnerem, partnerko u, přáteli, známými, ap od.	S malými dětmi / dítětem (alespoň jedno předškol ního věku)	Se staršími dětmi / dítěte m (školního věku)
10,5	12,7	2,5	5,9

Relaxace – rekreace, pobyt v přírodě, odpočinek, procházky apod.
Členění dle věku

Do 25 let	26 až 34 let	35 až 49 let	50 až 59 let	60 let a více
8,3	11,3	3,9	10,8	13,8

Členění dle vzdělání

Základní / Střední škola bez maturity	Střední škola s maturitou	Vysokoškolské vzdělání / vyšší odborné	Bez odpovědi
8,1	6,7	12,5	-

Členění dle otázky s kým jste přijel/a

Sám / sama	S partnerem, partnerkou, přáteli, známými, apod.	S malými dětmi / dítěte m (alespoň jedno před školního věku)	Se staršími dětmi / dítěte m (školního věku)
3,5	12,1	12,5	11,8

Práce – služební cesta, školení, konference, obchod apod.
Členění dle věku

Do 25 let	26 až 34 let	35 až 49 let	50 až 59 let	60 let a více
8,3	5,6	12,6	2,7	0

Členění dle vzdělání

Základní / Střední škola bez maturity	Střední škola s maturitou	Vysokoškolské vzdělání / vyšší odborné	Bez odpovědi
8,1	6,7	12,5	-

Členění dle otázky s kým jste přijel/a

Sám / sama	S partnerem, partnerkou, přáteli, známými, apod.	S malými dětmi / dítětem (alespoň jedno předškol ního věku)	Se staršími dětmi / dítěte m (školního věku)
16,7	2,5	0	2,9

Zdroj: CzechTourism.cz



Z obou profilů vyplývá významné zastoupení poznávací turistiky, reprezentované návštěvníky s vysokoškolským vzděláním (rodiny s dětmi). Následuje pěší turistika (opět rodiny s dětmi). Další dvě čteně zastoupené aktivity jsou návštěvy kulturních akcí a společenský život a zábava.

Profily návštěvníků jsou odlišné v zimě a v létě.

V zimě (podle zhodnocení sezon zima 2010 – zima 2013; 300 respondentů) převládá jednodenní pobyt (82,3 %), s tím, že nejvíce návštěvníků je z místa vzdáleného 10-20 km (42,3 %), nebo 21-50 km (27,3 %). Většina respondentů přijíždí s partnerem, partnerkou, přáteli nebo známými (52,3 %) a dále sám/sama (38 %). Většina návštěvníků v zimě v Náchodě není ubytována (82,3 %), nebo bydlí u známých, příbuzných, případně ve vlastní chatě nebo chalupě (11,3 %).

V létě (zhodnocení sezon léto 2010 – léto 2012; 152 respondentů) je vedle převažující vzdálenosti místa bydliště respondenta v okruhu 2+-50 km od Náchoda (33,6 %), jako druhá nejčastější vzdálenost uváděno nad 100 km (30,3%). Nejčastěji sice respondenti uvádějí délku pobytu jednodenní (59,2 %), častěji je ale již zastoupena volba pobytu o délce 1-2 noclehů (23,7 %) a 3 – 7 noclehů (13,8 %). Respondenti také přijíždějí v létě nejvíce s partnerem, partnerkou, přáteli, známými (71,7 %), sami (20,4 %) a s dětmi (alespoň jedním předškolního věku – 19,1 %). Většina návštěvníků sice není ve městě ubytována (59,2 %), někteří jsou ubytováni u známých, příbuzných, případně ve vlastní chatě nebo chalupě (17,8 %), ale objevuje se i relativně častěji volba penzion (8 %) nebo pronajatý pokoj, apartmán, chata (5,3 %).

Poměrně zajímavé je zhodnocení důvodů návštěvy získávané v letní sezoně. Je zřejmé, že rozhodujícím impulsem je dobrá zkušenost s místem regionu, následované doporučením přátel a blízkých.

Tab. 72. Projekt zaměřený na domácí cestovní ruch - odpověď na otázku Co pro vás bylo hlavním impulsem pro návštěvu regionu? (letní sezóna)

Q18A. Co pro Vás bylo hlavním impulsem pro návštěvu tohoto regionu?	Celý soubor
Už jsem zde byl/a, dobrá zkušenost	38,6
Doporučení přátel a blízkých	21,8
Doporučení na internetových diskusích	4
Nevybíral/a jsem destinaci, přijel/a jsem se skupinou / rodinou	9,9
Viděl/a jsem, četl/a jsem o regionu/daném místě reportáž v médiích	2
Viděl/a jsem na region/dané místo reklamu v médiích (tisk, rozhlas, televize, internet)	5
Dozvěděl/a jsem se o regionu v katalogu / letáku cestovní kanceláře	1
Jiný	17,8
Total	101

Zdroj: CzechTourism

Průzkum spokojenosti mezi návštěvníky města

Z průzkumu mezi návštěvníky vyplývá, že většina služeb je vnímána pozitivně. Mírně narůstá počet negativních odpovědí jen u služeb pro motoristy, v zimní sezoně ještě částečně u služeb pro lyžaře a k péči o čistotu a pořádek.



Tab. 73. Projekt zaměřený na domácí cestovní ruch - odpověď na otázku Jak celkově hodnotíte následující služby poskytované v tomto regionu? (letní sezóna)

	Dobře	špatně	Neumím posoudit
Služby pro motoristy	49,3	39,4	11,2
Péče o čistotu a pořádek (odpadky, úklid, WC)	85,5	13,9	0,7
Úroveň veřejného stravování	75,7	11,8	12,5
Úroveň personálu ve službách cest. ruchu	61,9	8,6	29,6
Cenová úroveň služeb	94,8	4,6	0,7
Ubytovací služby (pokud jste zde ubytováni)	26,3	2,6	71,1
Služby pro cykloturisty	30,3	2,6	67,1
Služby pro lyžaře	9,8	0	90,2

Zdroj: CzechTourism

Tab. 74. Projekt zaměřený na domácí cestovní ruch - odpověď na otázku Jak celkově hodnotíte následující služby poskytované v tomto regionu? (zimní sezóna)

	dobře	špatně	neumím posoudit
Služby pro motoristy	66,7	25,3	8
Služby pro lyžaře	16,3	24,3	59,3
Péče o čistotu a pořádek (odpadky, úklid, WC)	74,3	22,3	3,3
Cenová úroveň služeb	78,3	15,6	6
Úroveň personálu ve službách cest. ruchu	70	12,7	17,3
Služby pro cykloturisty	45,4	11,4	43,3
Úroveň veřejného stravování	68,4	9,6	22
Ubytovací služby (pokud jste zde ubytováni)	14,3	1,3	84,3

Zdroj: CzechTourism

Z hlediska infrastruktury a vybavenosti regionu je hodnocení ve většině oblastí dobré, nejhůře je hodnocena dopravní infrastruktura silnice a parkoviště, i zde je ale polovina odpovědí vždy kladná.

Z hlediska péče o rozvoj cestovního ruchu je relativně hůře hodnocena v zimě oblast drobného prodeje (občerstvení, suvenýry, stánky – 19,6 % odpovědí spadá do kategorie špatně), v létě je nejhůře hodnocena položka místní orientační značení, i zde je ale podíl negativních odpovědí relativně malý (16,5 %).

Odpovědi týkající se dílčích aspektů, s čím jsou návštěvníci nespokojeni, se v letní sezoně týkají hlavně dopravní situace.



Tab. 75. Projekt zaměřený na domácí cestovní ruch - odpověď na otázku Co Vám v tomto regionu nejvíce schází, nejvíce vadí? (letní sezóna)

Průjezdnost (obchvaty, kruhové objezdy, doprava, hodně aut)	21,7
NEVÍ/NEODPOVĚDĚLA	17,8
Nic, spokojenost	15,1
Jiné	14,5
Špatné silnice, komunikace (rozbité, neupravené, neudržované)	11,2
Nedostatek parkování, zlepšit parkování/ drahé parkování	5,9
Chybí slušné, klasické stravování - levné, čisté, kvalitní	3,9
Málo nákupních možností, málo stánků, obchodních center, zásobování, špatné stánky, nekvalitní zboží	3,3
Nedostatek stravovacích zařízení/ občerstvení/rychlé občerstvení	3,3
Vysoké ceny	2,6
Špína/ nepořádek/skládky/ neodklizený sníh/psí exkrementy	2,6
Otevírací doba (krátká, není otevřeno pro veřejnost, zavřeno o víkendy, málo otevřených obchodů, restaurací, památek...)	2,6
Špatná orientace, turistické značení, značení obecně	2
Nedostatek informací, infocenter	2
Chybí/lepší koupaliště, aquapark, bazén	1,3
Málo veřejných WC, špatné, drahé WC, hygiena	1,3
Hodně stánků, tržišť, obchodů/ Příliš Vietnamců a jejich obchodů s nekvalitním zbožím	1,3
Nevhodné zázemí pro děti (chybí hřiště, vyžití pro děti...)	0,7
Veřejná doprava	0,7
Chybí cyklostezky, špatné cyklostezky, brusle in-line, podmínky pro cyklisty	0,7
Nedostatek, lepší, levnější ubytovacích zařízení, kempy	0,7
Lepší péče/vzhled kulturních památek	0,7
Málo veřejných odpočinkových zón (lavičky)	0,7
Špatná, malá, žádná reklama	0,7
Chybí služby, špatné, drahé služby	0,7
Chybí veřejná sportoviště/málo sportovních aktivit	0,7

Zdroj: CzechTourism

V zimě se významnější odpovědi týkaly kvality sociálních zařízení a dopravní situace ve městě.

Tab. 76. Projekt zaměřený na domácí cestovní ruch - odpověď na otázku Co Vám v tomto regionu nejvíce schází, nejvíce vadí? (zimní sezóna)

Nic, spokojenost	29,7
Others	18
NEVÍ/NEODPOVĚDĚLA	12,7
Málo veřejných WC, špatné, drahé WC, hygiena	5,3
Průjezdnost (obchvaty, kruhové objezdy, doprava, hodně aut..)	4,7
Nedostatek parkování, zlepšit parkování/ drahé parkování	4



Špatné silnice, komunikace (rozbité, neupravené, neudržované)	3
Špína/ nepořádek/skládky/ neodklizený sníh/psí exkrementy	3
Veřejná doprava	3
Vysoké ceny	2,7
Nevhodné zázemí pro děti (chybí hřiště, vyžití pro děti...)	2,3
Chybí veřejná sportoviště/málo sportovních aktivit	2,3
Špatná orientace, turistické značení, značení obecně	1,7
Otevírací doba (krátká, není otevřeno pro veřejnost, zavřeno o víkend, málo otevřených obchodů, restaurací, památek...)	1,7
Málo zábavy, akcí, atrakcí, programů pro volný čas	1,7
Málo nákupních možností, málo stánků, obchodních center, zásobování, špatné stánky, nekvalitní zboží	1,3
Chybí slušné, klasické stravování - levné, čisté, kvalitní	1,3
Málo společenského vyžití	1,3
Nedostatek informací, infocenter	1
Moc lidí/turistů (fronty)	1
Málo organizovaných akcí	1
Nedostatek stravovacích zařízení/ občerstvení/rychlé občerstvení	0,7
Chybí/lepší koupaliště, aquapark, bazén	0,3
Málo, malé, špatné sjezdovky, podmínky pro lyžaře	0,3
Špatné ovzduší	0,3
Chybí cyklostezky, špatné cyklostezky, brusle in-line, podmínky pro cyklisty	0,3
Chybí odpadkové koše, popelníky, všude odpadky	0,3
Nedostatek, lepší, levnější ubytovacích zařízení, kempy	0,3
Špatná dostupnost	0,3

Zdroj: CzechTourism

Vnímání regionu dle průzkumu mezi návštěvníky

Dobrym ukazatelem vnímání informací o regionu podává zhodnocení otázky týkající se toho, zdali respondenti před svým příjezdem zaznamenali reklamu na region svého pobytu. Pro město Náchod z pozitivních odpovědí převažuje venkovní reklama a dále reklama v tisku a na internetu

Tab. 77. Odpověď na otázku Zaznamenal/a jste před svým příjezdem nějakou reklamu/upoutávku na tento region? Pokud ano, jakou?

Q9. Zaznamenal/a jste před svým příjezdem nějakou reklamu/upoutávku na tento region? Pokud ano, jakou?	Celý soubor
Reklamu v tisku	8.6 %
Reklamu v rádiu	6.6 %
Venkovní reklamu	14.5 %
Reklamu na internetu	8.6 %
TV reklamu	3.3 %
Jiné	0 %



Q9. Zaznamenal/a jste před svým příjezdem nějakou reklamu/upoutávku na tento region? Pokud ano, jakou?	Celý soubor
Nezaznamenal/a jsem žádný typ reklamy	72.4 %
<i>Total</i>	<i>152</i>

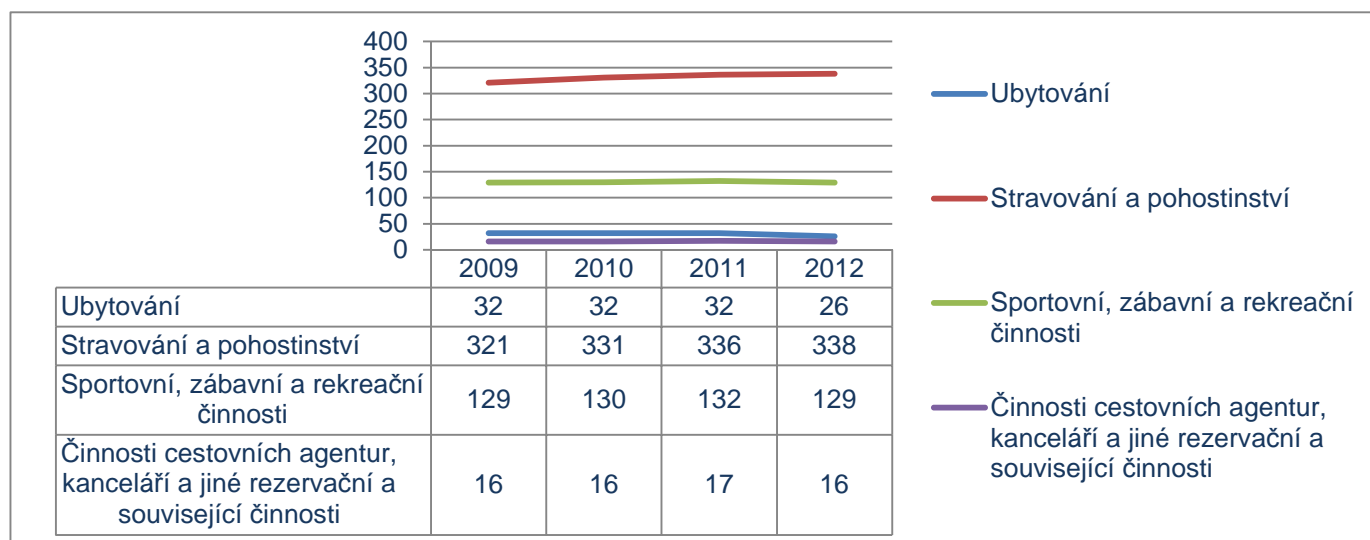
Zdroj: CzechTourism

Vývoj ekonomických subjektů v ČR

Pro účely sledování vývoje v cestovním ruchu v posledních letech byl analyzován také vývoj subjektů, které v dané oblasti působí.

Vývoj, alespoň, co se týká počtu subjektů, je kromě poklesu v oblasti subjektů zaměřených na poskytování služeb v oblasti ubytování, stabilní.

Graf 39. Vývoj počtu ekonomických subjektů vybraných odvětví CZ-NACE



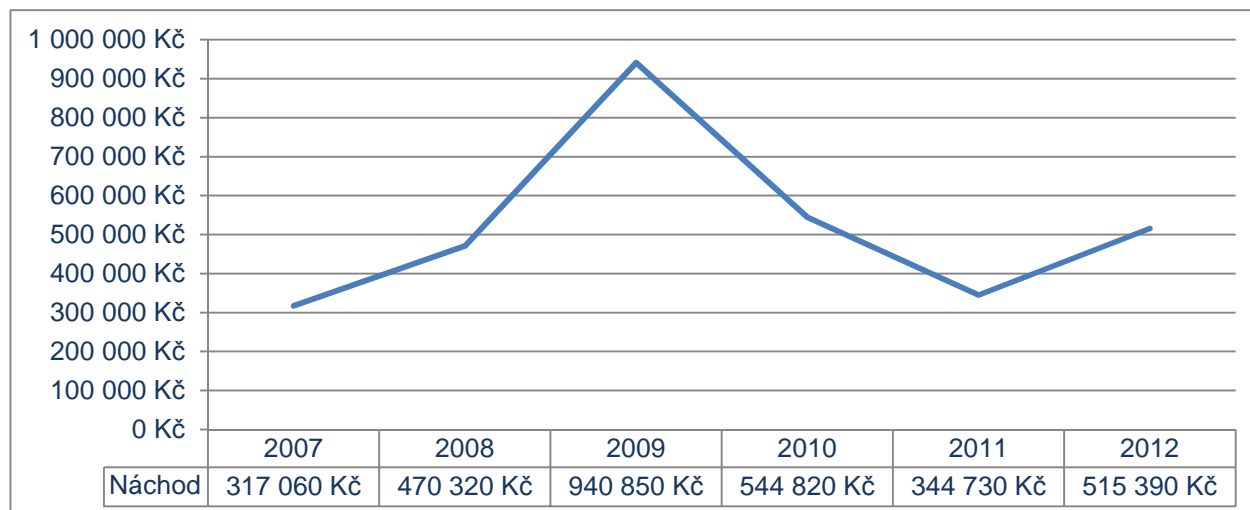
Zdroj: ČSÚ



Finanční vklad města do oblasti cestovního ruchu

Město v dlouhodobém horizontu zajišťuje pravidelný přísun provozních výdajů do oblasti cestovního ruchu.

Graf 40. Provozní výdaje města do paragrafu 2143. Cestovní ruch



Zdroj: Ministerstvo financí

Turistická doprava

K cyklotrasám, cyklostezkám a trasám pro pěší viz oddíl Pěší doprava na str. 40 a oddíl Cyklodoprava na str. 52.

Z grantů Královéhradeckého kraje je realizován projekt Lyžařské běžecké trasy v Kladském pomezí. V minulých letech byla dokonce zprovozněna půjčovna lyží v polské osadě Karlów a vzhledem k napojení tras na Slaný a Machovsko využívali trasy i zahraniční návštěvníci. Turistický ruch na těchto trasách se pozitivně projevuje na obsazenosti a využití stravovacích zařízení v jejich blízkosti.

Informační systém

Ve městě je instalován navigační systém pro automobilisty, který slouží i pro pěší. Jedná se o směrové tabule informující řidiče o příjezdu k sídlům jednotlivých společností. Tyto tabule slouží zároveň jako reklamní poutače. Jednotlivým cílům je přiděleno systémové číslo

Navigační systém musí respektovat limity dané prostředím, ve kterém je umístěn. Nemůže především příliš překročit velikost stávajících cedulí. V některých případech by tak bylo žádoucí umístit místo stávajících stojanů větší a přehlednější tabule tak, aby pro přijíždějící motoristy, kteří se musí rozhodnout ve velmi krátké době pro další směr jízdy, bylo snazší se v uváděných informacích zorientovat.





Cyklobusy

V roce 2011 byl zahájen provoz cyklobusů. Počet přepravených osob narůstá. Od května do září 2013 přepravily cyklobusy na obou linkách přesně 10 518 osob (nejvíce za 10 let provozu linky). To je zhruba o tisíc cestujících více než v loňském roce. První trasa vedla z Hradce Králové přes Náchod do Adršpachu a dále až na Pomezní boudy. Druhá trasa byla připravena pro ty, kteří se chtěli dostat z Náchoda do oblasti Stolových hor v Polsku.

V zimní sezóně jsou provozovány skibusy, a to na následujících linkách:



Strategický plán rozvoje města Náchod 2014 – Analytická část
6154_červenec 2014

© M.C.TRITON, spol. s r.o.

Náchod – Hronov – Červený Kostelec – Úpice – Malé Svatoňovice – Odolov
Náchod – Kudówa Zdrój – Karlów.

Informační centrum

Ve městě je informační centrum umístěné v hlavní budově městského úřadu na Masarykově náměstí. Informační centrum nabízí prozatím základní poskytování informací a doplňkový prodej suvenýrů: ubytování a stravování v Náchodě, všeobecné informace o Kladském pomezí, info o kulturních a sportovních akcích, autobusové a vlakové spojení, výlety do okolí, spolupráce s okolními infocentry. Jakmile bude přestěhováno do nových prostor, nabídka poskytovaných služeb se rozšíří o předprodej vstupenek na kulturní akce konané v Náchodě i v celé ČR, rozšíří se nabídka prodávaných suvenýrů a map, začne probíhat aktualizace webových stránek týkajících se cestovního ruchu, aktualizace ubytování a stravování v Náchodě, příprava podkladů pro tisk nových infomateriálů, spolupráce s Brankou o.p.s. při přípravě infomateriálů, propagaci regionu

Organizace cestovního ruchu

Společnost Branka, o. p. s.

Organizaci cestovního ruchu v regionu zajišťuje Branka, o. p. s. Jejím posláním obecně prospěšné společnosti Branka je rozvoj cestovního ruchu v turisticky významném území (TVÚ) Kladské pomezí. Jako organizace cestovního ruchu vyvíjí činnost na celém území Kladského pomezí, zastává funkci společnosti destinačního managementu pro TVÚ Kladské pomezí a věnuje se dalším aktivitám zaměřeným na cestovní ruch a jeho rozvoj v daném území, které vyplývají z poslání společnosti:

- realizace aktivit destinačního managementu,
- zprostředkovávání spolupráce mezi organizacemi, které jsou činné v cestovním ruchu, sportu a kultuře,
- koordinace činnosti informačních center v TVÚ,
- prezentace a propagace TVÚ Kladské pomezí jako turistického cíle na veletrzích cestovního ruchu a při podobných příležitostech,
- příprava a vlastní realizace projektů a využívání grantů souvisejících s rozvojem turistiky,
- provoz webových stránek www.kladskepomezi.cz a <http://ski.kladskepomezi.cz>,
- vydávání propagačních materiálů,
- zprostředkování a propagace možností pro turistiku a volný čas,
- ediční, osvětová a vzdělávací činnost,
- propagace a podpora členů Branky,
- spolupráce s dalšími subjekty (kraj, ostatní TVÚ, polští partneři, média apod.).

Společnost byla v roce 1997 založena jako Nadace Branka a měla 19 členů. Podnět k založení dal Okresní úřad Náchod, za účelem rozvoje cestovního ruchu v okrese a finanční dotací tuto činnost podporoval do konce roku 1999. Vzhledem k omezeným možnostem členství a formy činnosti byla v roce 2000 nadace transformována na tyto subjekty: Svaz cestovního ruchu BRANKA a BRANKA, obecně prospěšná společnost. Nově se jedná o Svaz cestovního ruchu Kladské pomezí.

Členy Svazu cestovního ruchu Kladské pomezí jsou města a obce, svazky obcí, nestátní neziskové organizace a soukromé subjekty.

Orgány společnosti Branka, o.p.s. jsou: správní rada, dozorčí rada a ředitel společnosti.

Činnost o.p.s. se řídí vždy podle ročního plánu schváleného valnou hromadou Svazu cestovního ruchu Branka, která je nejvyšším orgánem, a která se skládá ze všech registrovaných členů.



Hlavním zdrojem příjmů jsou členské příspěvky, získávání finančních prostředků z grantů a projektů, prodej vlastních propagačních materiálů a map.

Společnost koordinuje, řídí a realizuje projekty zaměřené na rozvoj cestovního ruchu a propagaci území, koordinuje činnost informačních center, propaguje území na veletrzích cestovního ruchu, provozuje webové stránky Kladské pomezí, vydává tiskoviny a spolupracuje s dalšími subjekty cestovního ruchu

Role města Náchod v destinačním managementu

Role města Náchod v této struktuře spočívá ve členství ve Svazu cestovního ruchu Kladské pomezí, čímž se může aktivně zapojovat do činností souvisejících s organizací cestovního ruchu v regionu.

Spolupráce s podnikateli

Při společnosti vznikla v roce 2011 pracovní skupina, a to za účelem efektivnější komunikace mezi destinačním managementem a podnikatelskými subjekty. V Komisi byli v roce 2011 zástupci těchto subjektů: Branka, o. p. s., lázně Velichovky, Green Wallye Park Stárkov, zámek Nové Město nad Metují, chata Peklo, chata Dobrošov, ATC Rozkoš a hotel Praha.

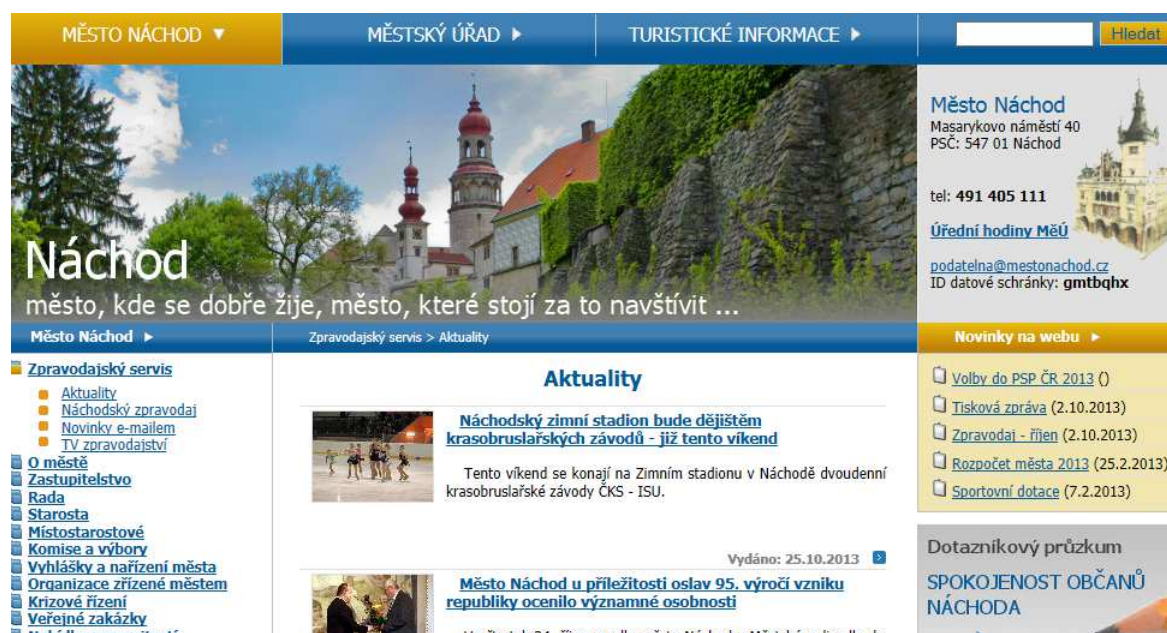
Koordinace činnosti informačních center

Probíhá pravidelné setkání společnosti se zástupci infocenter, která se společností Branka dlouhodobě spolupracují, a to na poli propagace regionu, přípravě propagačních materiálů, zajištění servisu v oblasti poskytování informací, účasti na veletrzích, spolupráci při tvorbě a aktualizaci databáze turistických informací a sběru potřebných data a informací.

Propagace

Propagace města

Hlavní prezentace města probíhá prostřednictvím webových stránek, kde jsou umístěny na fotografickém banneru slogany propagující návštěvu města.



The screenshot shows the official website of the City of Náchod. The header includes navigation tabs for 'MĚSTO NÁCHOD', 'MĚSTSKÝ ÚŘAD', and 'TURISTICKÉ INFORMACE'. A search bar is located on the right. The main banner features a scenic view of the town with the text 'Náchod město, kde se dobře žije, město, které stojí za to navštívit ...'. Below the banner, there are sections for 'Zpravodajský servis' (with sub-links for Aktuality, Náchodský zpravodaj, etc.), 'Aktuality' (with a news item about winter sports), and 'Novinky na webu' (with a list of recent updates like 'Volby do PSP ČR 2013'). A sidebar on the left contains a navigation menu for city services and administration. The footer includes the city's logo and contact information.

Strategický plán rozvoje města Náchod 2014 – Analytická část 6154_červenec 2014

© M.C.TRITON, spol. s r.o.

V menu na hlavní stránce lze nalézt odkaz na turistické informace odkazující na:

- Městské informační centrum
- Ubytování
- Restaurace a stravování
- Mapy
- Kultura
- Sport
- Turistické trasy
- Tipy na výlet
- Kladské pomezí
- Města a obce regionu
- Virtuální prohlídka NEW (projekt webové aplikace – virtuální prohlídky města hrazený z ERDF prostřednictvím Euroregionu Glacensis)
- Památky a zajímavosti
- Webkamery
- Webkamery – Klodzko

Na této webové stránce není odkaz na Turistické informační centrum v ulici Kamenice.

Výbornou propagační příležitostí pro město je udělení titulu Náchod – Evropské město sportu roku 2013.

Propagace regionu

Propagační činnost regionu je zajišťována organizací cestovního ruchu, Brankou, o. p. s., která na tomto poli vyvíjí řadu aktivit. Nejdůležitější z nich jsou v krátkém přehledu uvedeny níže.

Jedná se o vydávání tištěných materiálů (v roce 2011 např. Letní a zimní noviny, Toulky Kladským pomezím, 47 výletů za poznáním Kladského pomezí a Katalog ubytování). Dále si město zajišťuje své propagační materiály (brožury, apod.).

Společnost zajišťuje také internetovou prezentaci území na webových stránkách www.kladskepomezi.cz. Společnost provozuje také informace o aktuálním stavu údržby běžeckých lyžařských tras: ski.kladskepomezi.cz

Prezentace regionu probíhá také na veletrzích cestovního ruchu (v roce 2011 např. Regiontour Brno, Expo Tourism Olomouc, Euroregion Tour Jablonec, Infotour Hradec Králové a FOR BIKES Praha).

Marketingové a koordinační aktivity byly rovněž podpořeny ze zdrojů Regionálního operačního programu NUTS II Severovýchod v rámci projektu Kladské pomezí – krajina příběhů.

Další tištěné materiály vznikly v rámci projektu 47 výletů za poznáním Kladského pomezí, financovaného z prostředků ERDF prostřednictvím Euroregionu Glacensis.



1.2.11 Mezinárodní spolupráce

Oproti období komunistické diktatury, která cíleně potlačovala česko – polskou spolupráci na místní úrovni, se obdobné aktivity zdárně a úspěšně rozvíjejí. V minulých letech byla na tomto poli realizována celá řada aktivit, probíhající především s partnery z polské strany hranic. Město na tyto aktivity pravidelně žádá prostředky z Eurofondu Glacensis. V roce 2010 dále město podepsalo dohodu s lotyšským městem Bauska na vzájemnou spolupráci na poli kultury a společenských aktivit.

Dalšími partnerskými městy jsou polské Kłodzko, a Kudowa Zdrój, Halberstadt a Warrington.

Pozitivním počinem je podání žádosti o dotaci do programu Evropa pro občany, projekt „Omnia vincit convictus“ do prestižního programu Evropa pro občany, Akce 1 – Aktivní občané pro Evropu, Opatření 1.1 Setkávání občanů v rámci partnerských měst. Uvedený projekt byl zaměřen na setkání českých a lotyšských delegací v Bausce ve dnech 31. 8. – 3. 9. 2012.

Přeshraniční spolupráce je realizována také podstatnou měrou v rámci projektu CZ.3.22/3.3.02/13.03712 Strategie rozvoje Evropského města Kudowa - Náchod na období 2014-2024 podpořeného z evropských fondů. Podstatou projektu je společné vytvoření strategického dokumentu, který odráží strategické dokumenty obou partnerů a tvoří jejich přeshraniční nadstavbu v souladu s rozvojovými dokumenty kraje a euroregionu. Strategický plán bude řešit 8 zásadních oblastí rozvoje regionů na obou stranách hranice: doprava, zdravotnictví, školství, ochrana životního prostředí, sport a kultura, práce a zaměstnanost, podpora podnikání a lázeňství. Dokument zároveň bude napomáhat při čerpání dotací z fondů Evropské unie.

Na jeho tvorbě se budou podílet pracovní skupiny sestavené z regionálních odborníků na danou problematiku. Součástí projektu je příprava projektové dokumentace umístění uvítacích billboardů na české straně a společný grafický návrh těchto billboardů pro obě partnerská města.

Cíle projektu:

- rozvoj a rozšíření spolupráce mezi obyvateli na obou stranách hranice, s cílem zlepšit rozvoj kulturních, vzdělávacích a sociálně-ekonomických životních podmínek obcí na obou stranách hranice
- vytvořený kvalitní strategický dokument pro rozvoj obou partnerských měst, dlouhodobý plán vývoje, definující společné cíle a zájmy partnerů a směřující k získávání finančních prostředků ze zdrojů Evropské unie v období 2014-2020
- budování a rozvoj Evropského města Kudowa - Náchod
- oživení regionu v oblasti příhraniční spolupráce
- příprava projektové dokumentace na české straně a zpracování společného grafického návrhu uvítacích billboardů
- společné propagační předměty



1.2.12 Zdravotnictví

Celkové parametry zdravotnického systému

V průběhu zpracování analytické části strategického plánu (říjen 2013) pokrývala nabídka služeb ve zdravotnictví velkou většinu specializací. Výjimkou jsou zejména specializované obory, nebo obory, jejichž absence je v okresním městě logická:

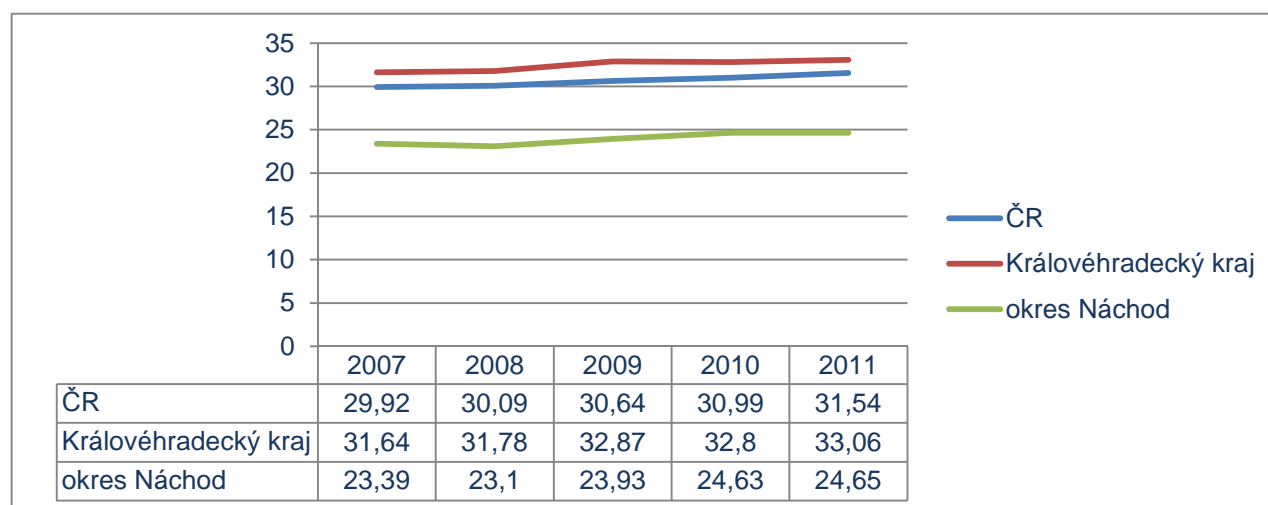
- epidemiologie,
- foniatrie,
- hyperbarická medicína,
- kardiochirurgie,
- korektivní dermatologie,
- léčba popálenin,
- neurochirurgie,
- nukleární medicína,
- plastická chirurgie,
- pracoviště AIDS,
- protetika,
- reprodukční medicína,
- soudní lékařství
- tělovýchovné lékařství
- traumatologie

Z běžnějších oborů není zastoupen obor geriatrické, nemoci z povolání.

Absentuje rovněž paliativní péče, byť ta je dostupná formou domácí hospicové péče Farní charitou Náchod. Pro město Náchod registr zdravotnických zařízení neuvádí také žádný subjekt v kategorii sociální hospitalizace.

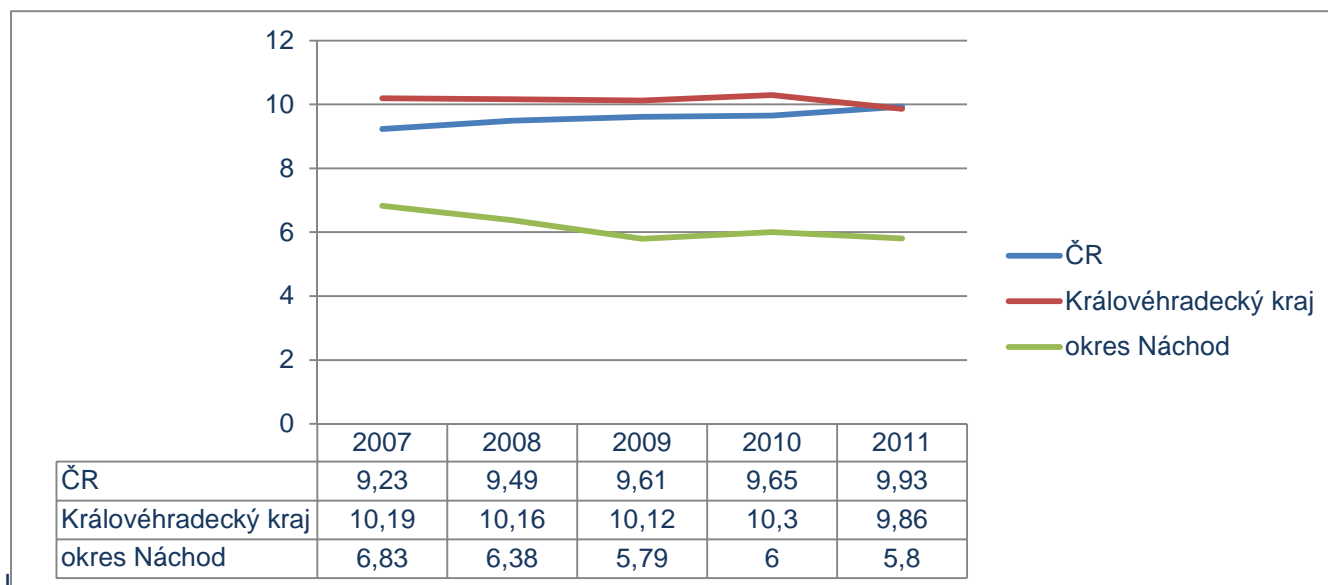
Kapacitní parametry poskytované péče ve srovnání s Královéhradeckým krajem a ČR jsou uvedeny níže.

Graf 41. Ambulantní zařízení: lékaři na 10 000 obyvatel

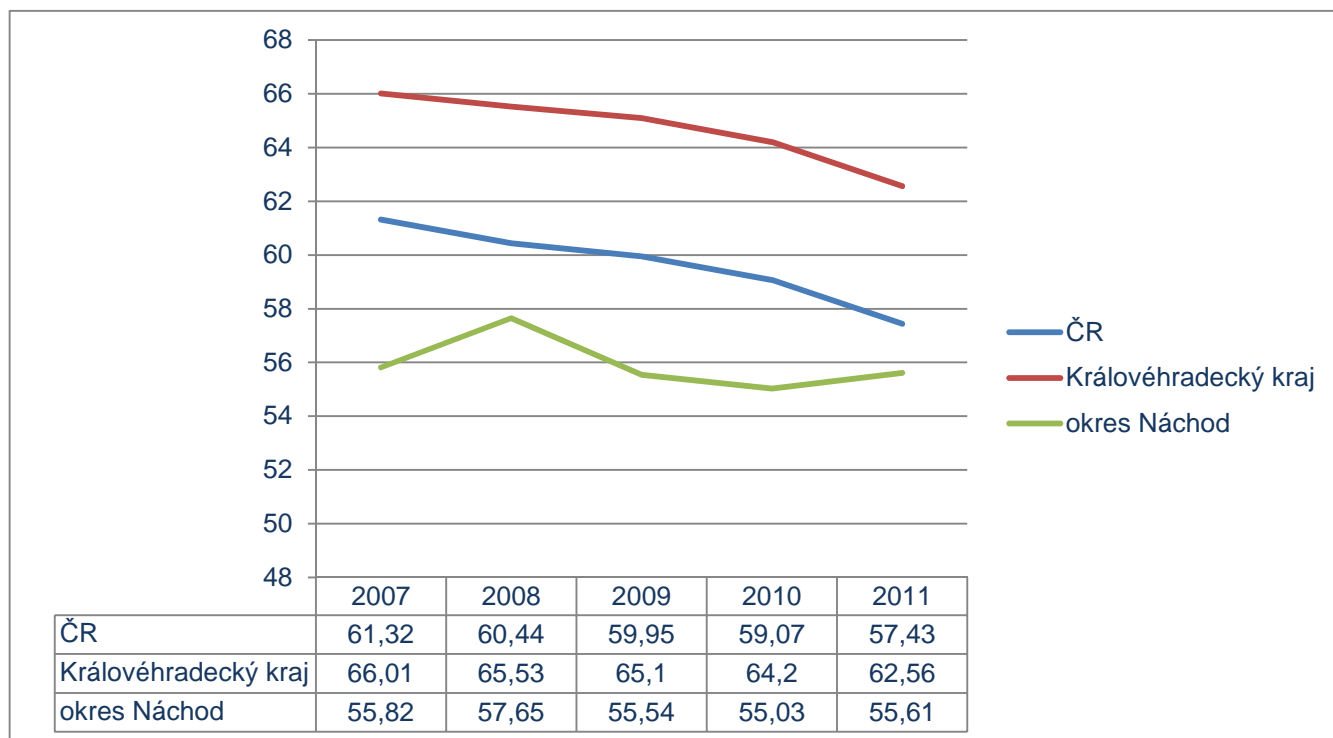


Zdroj: ÚZIS



Graf 42. Nemocnice - lůžková část: lékaři na 10 000 obyvatel


Zdroj: ÚZIS

Graf 43. Lůžka na 10 000 obyvatel


Zdroj: ÚZIS



Nemocnice

Nejvýznamnějším poskytovatelem zdravotní péče na území města je nemocnice provozovaná subjektem Oblastní nemocnice Náchod a. s., jejímž jediným akcionářem je od roku 2006 Zdravotnický holding Královéhradeckého kraje a. s. Jediným akcionářem Zdravotnického holdingu je Královéhradecký kraj.

Nemocnice je po Fakultní nemocnici Hradec Králové druhou největší nemocnicí Královéhradeckého kraje. Zabezpečuje zdravotní péči pro relativně rozsáhlou příhraniční oblast s cca 150 tisíci obyvateli. Dostupnost části této oblasti je problematická zejména v zimních měsících.

Součástí nemocnice jsou rovněž lůžková zařízení v Broumově, Novém Městě nad Metují a Jaroměři.

Oblastní nemocnice Náchod poskytuje akutní lůžkovou péči ve všech základních oborech a dále v řadě odborných ambulancí.

Pro zlepšování kvality poskytovaných služeb nemocnice dlouhodobě zavádí nové léčebné postupy a progresivní technologie. V dubnu 2012 tak získala nemocnice akreditaci pro Iktové centrum II. stupně.

Vzhledem ke stávajícímu stavebně technickému stavu objektů byl zastupiteli Královéhradeckého kraje realizován Generel nové nemocnice. Jedná se o prioritní investici Královéhradeckého kraje s rozpočtem 1,2 mld. Kč.

V první etapě modernizace vznikne trakt operačních sálů, který se stane centrem celého nového areálu nemocnice. V tomto oddělení se bude kromě operačních a porodních sálů nacházet také oddělení ARO, JIP a RDG. Na tento pavilon bude navazovat lůžkový pavilon operačních oborů včetně gynekologie s porodnicí a dětského oddělení. Modernizací nemocnice dojde ke snížení provozních nákladů a ke zlepšení kvality poskytované péče pro pacienty.

Nemocnice pořádá kromě přípravy infrastrukturních akcí již delší dobu také Náchodské mezioborové dny – odbornou konferenci v oblasti medicíny.

V Nemocnici je dále umístěno Anesteziologicko – resuscitační oddělení, které jako třetí v ČR získalo v roce 2011 certifikát Bazální stimulace a 1. 4. 2012 nemocnice získala certifikát Iktového centra.

Mezi další provozy, které je třeba na tomto místě zmínit, patří Endoskopické centrum, které nabízí komplexní a kompletní servis lékařských služeb v oboru gastroenterologie a hematologie s novým přístrojovým vybavením.

Současná struktura nemocnice dle údajů výroční zprávy za rok 2012 (tedy k 31. 12. 2012) je následující:

- Lůžková oddělení Náchod:
 - Interna (vč. Hemodialýzy),
 - Gynekologie a porodnice,
 - Dětské a novorozenecké odd.,
 - Anesteziologicko-resuscitační odd.,
 - Centrální operační sály,
 - Chirurgie,
 - Ortopedie,
 - Urologie,
 - Ušní, nosní, krční odd.,
 - Neurologie,
 - Rehabilitace,
- nelůžková oddělení:
 - oddělení laboratorní medicíny:
 - prac. klin. biochemie,
 - prac. klin. hematologie a transf. služ.,



- prac. klin. mikrobiologie a imunologie,
- radiologické oddělení,
- patologie a cytologie,
- rehabilitace,
- klinická onkologie,
- endoskopické centrum,
- infekce – ambulance,
- ambulance alergologie a imunologie.

Při srovnání se stavem v roce 2009 se jako podstatná jeví skutečnost, že v letech 2009-2012 nedošlo téměř ke snížení rozsahu poskytované péče, pouze infekční oddělení již není lůžkové, ale ambulantní. Počet lůžek zůstal v roce 2009 i 2012 stejný: 511.⁴⁶ Pozitivním faktorem je nárůst počtu lékařů (106,23 přepočtených úvazků v roce 2009 a 129,53 v roce 2012).

Tato informace je o to podstatnější, že současná situace ve zdravotnictví charakterizovaná dopady ekonomické krize je z hlediska stabilizace sektoru velmi silně a nepříznivě působícím faktorem.

Situaci výkonnostních ukazatelů nemocnice (jedná se zde ovšem o výkony za celou právnickou osobu, tedy včetně provozů mimo Náchod) lze charakterizovat pomocí níže uvedených ukazatelů.

Tab. 78. Vývoj vybraných ukazatelů výkonu Oblastní nemocnice Náchod a. s.

	2009	2010	2011	2012
výkony v tisících bodech	629 545	629 292	579 868	574 277
počet ošetřov.dnů (dny)	177 701	167 692	149 809	148 376
skuteč. lůžk. kapacita (dny)	229 067	228 980	210 742	203 819
průměrné využití lůžek v %	77,58	73,23	71,09	72,8
průměrná ošetřov. doba (dny)	7,41	7,53	7,54	7,51
počet hospitalizovaných	19 921	19 190	17 228	17 150
počet ambulantních ošetření	239 278	225 918	214 254	201 220
počet operací	4 925	4 408	4 208	4 388

Zdroj: Oblastní nemocnice Náchod a. s.

Většina ukazatelů ve srovnání let 2009-2012 klesá, což může mít různé důvody. Pokud se jedná o pouhý pokles poptávky bez přesunu pacientů do jiných nemocnic, tak se jednoznačně jedná o celospolečensky pozitivní trend, který je doprovázen snížením výdajů společnosti vynakládaných na zdravotní péči. Pokles výkonů však současně znamená zvýšení ekonomického tlaku na optimalizaci provozu nemocnice.

Ekonomické souvislosti financování zdravotní péče ČR obecně na laiky mohou působit, věřme, že jen zdánlivě, obskurně. Kumulovaná ztráta náchodské nemocnice za roky 2004-2008 byla způsobena mimo jiné tím, že díky historickému nastavení způsobu financování péče zdravotními pojišťovnami byl vyšší výkon náchodské nemocnice „odměněn“ nižší úhradou za 1 vykázaný bod 83 haléřů, zatímco u jiných subjektů dosahoval 1,10 Kč. Že dopad takové politiky na rozvoj zdravotnictví v regionu nebude rozhodně pozitivní, není třeba zdůrazňovat.

⁴⁶ Koncepce zdravotnictví Královéhradeckého kraje pro roky 2011-2015 nicméně počítá s určitou možností optimalizace počtu lůžek v nemocnici.



Vzhledem k systému financování zdravotní péče přistoupila nemocnice v říjnu 2013 v omezování péče pro pojištěnce z vybraných pojišťoven.

Pokud budeme hodnotit situaci od roku 2005, tedy od doby vzniku předchozího strategického plánu, je třeba zdůraznit dlouhodobou obnovou a modernizaci nemocnice. Jedná se zejména o obnovu dolního areálu nemocnice od roku 2006 (výstavba energocentra, rekonstrukce a přístavba prádelny, rekonstrukce onkologie, odpadové hospodářství, jednotka intenzivní péče neurologie). V horním areálu nemocnice se jednalo o rekonstrukci porodnice a interních ambulancí.

V roce 2005 bylo otevřeno také informační centrum nemocnice, jehož činnost je zaměřena na zajištění kvalitní komunikace s pacienty a návštěvníky nemocnice.

V uplynulých letech bylo pořízeno také nové přístrojové vybavení. V roce 2006, kdy došlo ke spojení Oblastní nemocnice Náchod, a. s. s Opočenskou nemocnicí, a. s., se tehdy Oddělení laboratorní medicíny rozšířilo o nové pracoviště – pracoviště klinické biochemie a diagnostiky v nemocni Opočno. Bylo proto potřeba řešit přístrojové vybavení laboratoře. Proto byly pořízeny tři nové analyzátory.

V roce 2006 byl také zahájen provoz imunochemického analyzátoru a robotizované automatizované jednotky SMS na oddělení laboratorní medicíny.

Zmíněná organizační změna a splatností od 1. 1. 2006 vedla k připojení dvou menších nemocnic (v Opočně a v Broumově) k nemocnici v Náchodě. Tímto spojením získaly menší nemocnice spolu se svými pacienty stabilního partnera a nemusí tak řešit svou samotnou holou existenci. Pro nemocnici v Náchodě bylo spojení důležité v tom směru, že se rozšířila její spádová oblast, což snižuje ekonomické náklady na lepší využití drahé infrastruktury, zejména přístroj a specialistů, ale také jednotlivých servisních činností a administrativy.

V roce 2008 bylo otevřeno endoskopické centrum, které díky nákupu nových přístrojů umožňuje širším spektrem endoskopických výkonů.

Ambulantní péče

Kromě péče v náchodské nemocnici jsou zdravotnické služby poskytovány také v dalších zařízeních. Srovnání počtu všech zdravotnických zařízení ve městě dle údajů ČSÚ (dostupná jsou bohužel pouze data za roky 2010-2011) dokládá, že došlo ke srovnání let 2010 a 2011 jen k mírným rozdílům v počtu zařízení (k mírnému nárůstu).

Tab. 79. Počet zdravotnických zařízení ve městě Náchod

Typ zařízení	2010	2011
Sdružená ambulantní zařízení		
Detašované pracoviště sdruženého ambulantního zařízení		-
Ambulantní zařízení	1	-
Detašované pracoviště ambulantního zařízení		-
Nemocnice	1	1
Detašované pracoviště nemocnice		-
Odborné léčebné ústavy (mimo léčeben dlouhodobě nemocných)		-
Léčebna pro dlouhodobě nemocné		-
Ostatní lůžková zařízení	1	-
Detašované pracoviště ostatního lůžkového zařízení		-
Samostatná ordinace praktického lékaře pro dospělé	10	10
Detašované pracoviště samostatné ordinace praktického lékaře pro dospělé	3	3
Samostatná ordinace praktického lékaře pro děti a dorost	5	6
Detašované pracoviště samostatné ordinace praktického lékaře pro děti a dorost	1	-



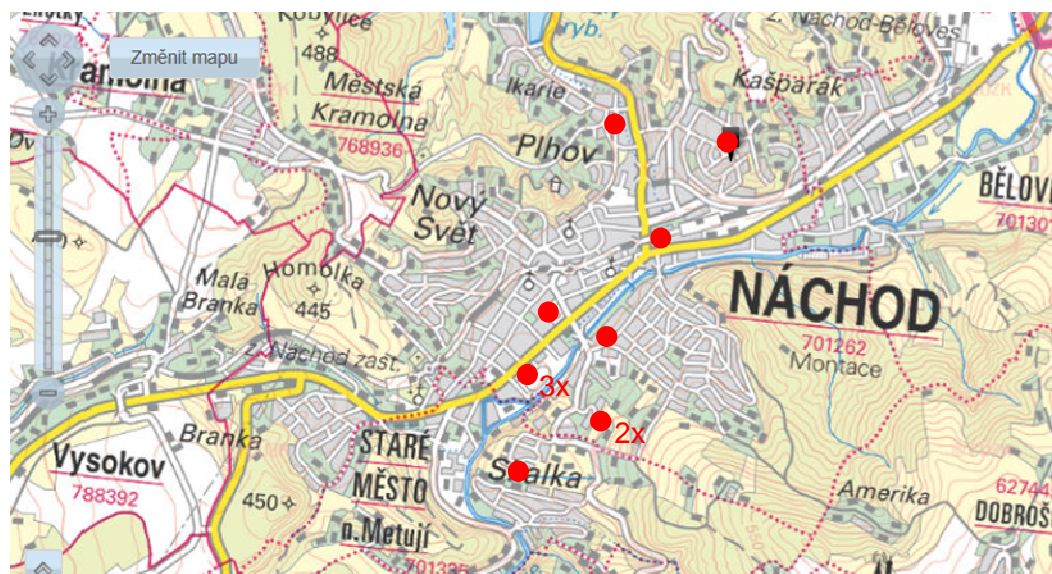
Typ zařízení	2010	2011
Samostatná ordinace praktického lékaře - stomatologa	14	14
Detašované pracoviště samostatné ordinace praktického lékaře – stomatologa		-
Samostatná ordinace praktického lékaře - gynekologa	3	3
Detašované pracoviště samostatné ordinace praktického lékaře – gynekologa		-
Samostatná ordinace lékaře specialisty	22	25
Detašované pracoviště samostatné ordinace lékaře specialisty	6	5
Ostatní samostatná zařízení	13	13
Detašované pracoviště ostatního samostatného zařízení		-
Zařízení lékárenské péče	9	9
Detašované pracoviště zařízení lékárenské péče		-
Jesle		-
Další dětská zařízení		-
Středisko záchranné služby a rychlá zdravotnická pomoc		-
Detašované pracoviště střediska záchranné služby a rychlé zdravotnické pomoci	1	1
Okresní zdravotní ústav		-
Transfuzní stanice	1	1

Zdroj: ČSÚ

Pokud se podíváme na distribuci zařízení lékařské péče, jmenovitě tedy ordinací pro praktické lékaře, zjistíme, že jsou umístěny především v centru, blízkosti areálu nemocnice a v dalších lokalitách. Umístění ordinací tedy znamená větší dojezdovou vzdálenost především pro obyvatele místních částí města. Je třeba si ovšem uvědomit, že pro zřízení ordinace platí v současné době velmi přísné hygienické limity a možnosti vzniku nových ordinací jsou tak velmi limitované, pokud příslušný lékař nepřistoupí k velmi nákladným stavebním úpravám.

Vzhledem ke skutečnosti, že v okrajových částech města navíc bydlí méně obyvatel, znamenalo by takové umístění ordinace větší dojezdovou vzdálenost pro většinu pacientů daného lékaře.

Obr. 58. Rozmístění ordinací praktických lékařů



Zdroj: geoportal.cuzk.cz, www.ozp.cz



Zdravotní záchranná služba

V Náchodě je umístěno výjezdové středisko Náchod Zdravotnické záchranné služby Královéhradeckého kraje, p. o.

Lékárny

Lékárenská pohotovostní služba je zajištěna provozem v obchodním domě Kaufland (denně 7-20, v neděli 8-20). V Náchodě je dále umístěno 6 dalších lékáren.

Nestátní zdravotnické zařízení

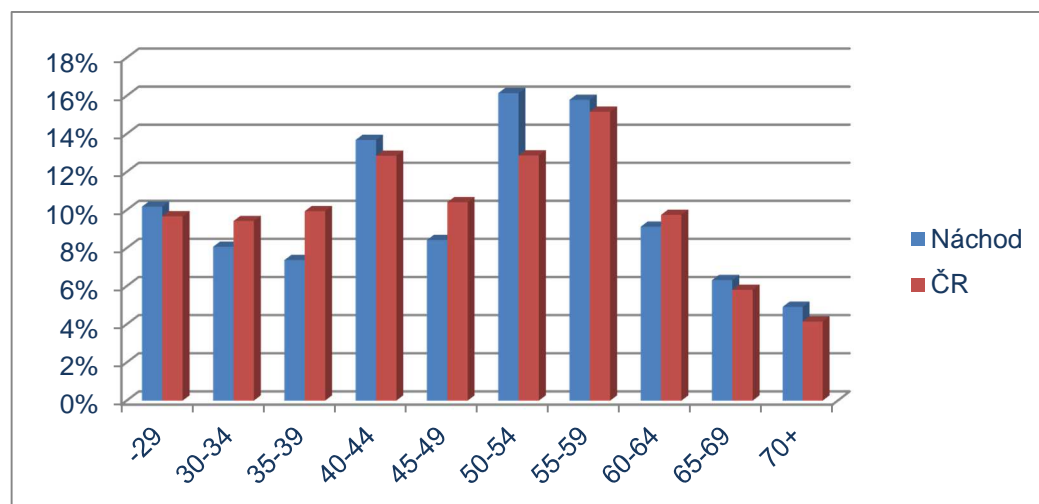
Nestátním zdravotnickým zařízením působícím ve městě je společnost Falta, s. r. o. vyvíjecím v okrese Náchod již od roku 1992 činnosti v oborech fyziatrie, balneologie, léčebné rehabilitace a ortopedie. Činnost zařízení zasahuje do mnoha medicínských oborů (např. ortopedie, traumatologie, neurochirurgie, neurologie, pediatrie, chirurgie, gynekologie, interní obory, revmatologie, psychiatrie a další).

Zdravotnický personál

Data týkající se zdravotnického personálu je bohužel možné získat pouze na úrovni okresů. Vzhledem ke skutečnosti, že ve městě se nacházejí hlavní instituce se spádovostí pro celý okres (především nemocnice), lze do určité míry pracovat i s těmito daty.

Indikátorem potenciálních budoucích problémů může být např. nepříznivá věková struktura lékařů. V tomto směru je situace v okrese víceméně obdobná, jako je tomu v ČR.

Graf 44. Věková struktura lékařů v okrese Náchod a ČR v roce 2011

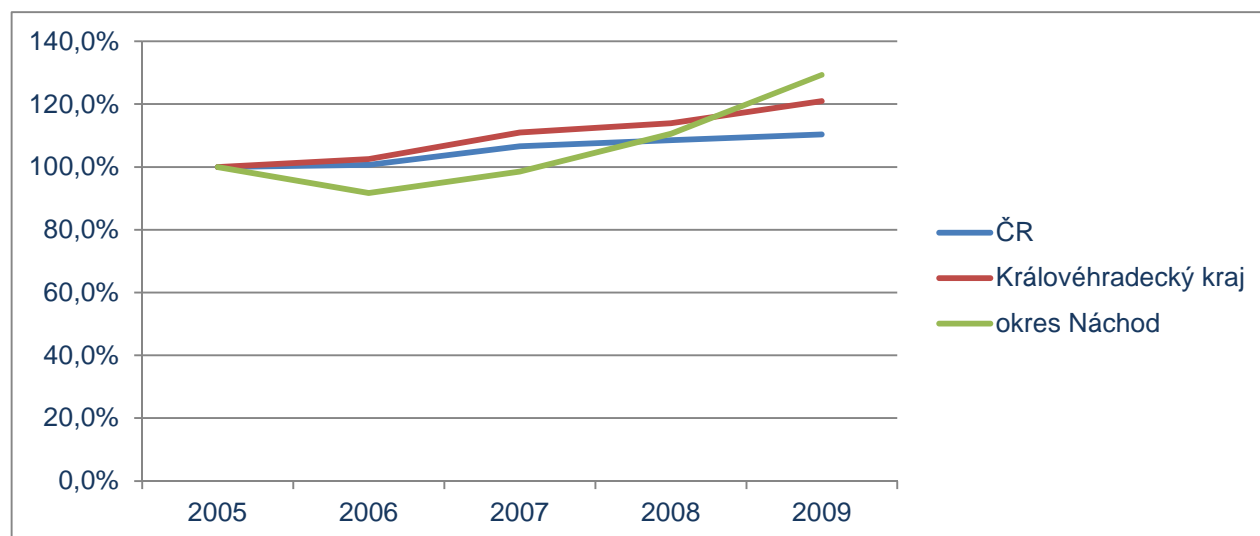


Zdroj: ÚZIS

Zdravotní stav obyvatelstva

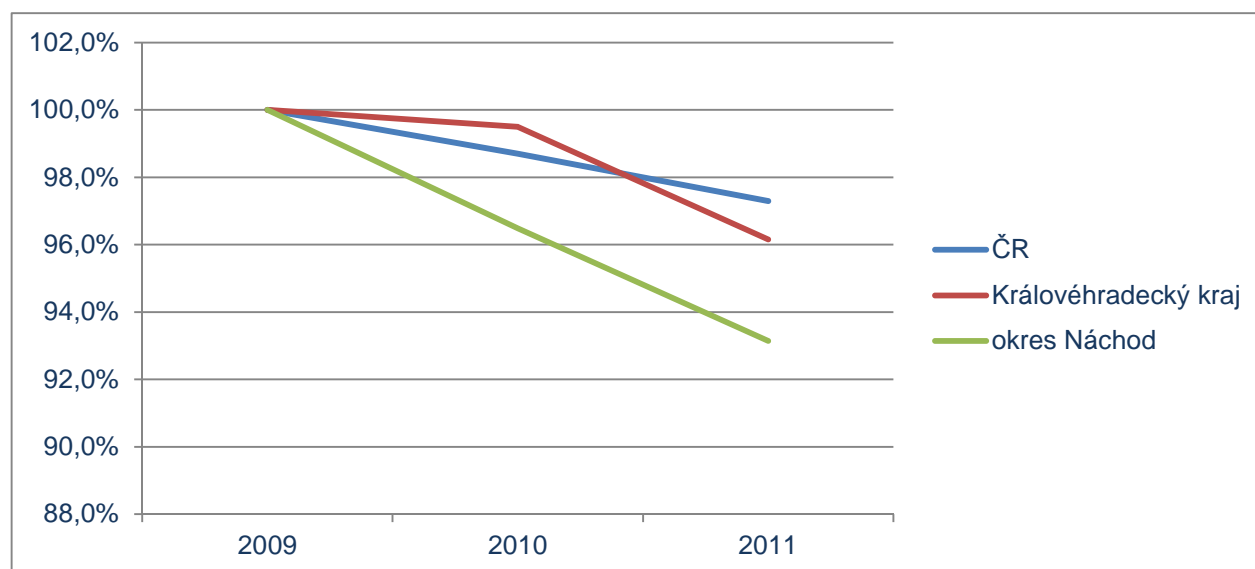
Dostupná statistická data umožňují zhodnotit také zdravotní stav obyvatelstva, bohužel ovšem pouze na úrovni okresu Náchod. Přesto lze s určitou mírou opatrnosti zjištěná data aplikovat i na samotné město Náchod. Z vybraných chorob zaráží především vysoký nárůst počtu hlášených onemocnění zhoubnými novotvory (nárůst je vyšší než v Královéhradeckém kraji a ČR). Možná vysvětlení jsou v podstatě dvojí. Může se jednat skutečně o nárůst nemocnosti, také však může jít, o zlepšující se prevenci a výsledek osvěty.



Graf 45. Hlášená onemocnění zhoubnými novotvary – bazický index


Zdroj: ÚZIS

Pozitivní je naopak pokles počtu hospitalizací. Na tomto trendu se může podepisovat ekonomické tlaky na minimalizaci délky pobytu a hospitalizace jen v nejnnutnějších případech, z hlediska pacientů se vzhledem k preferencím domácí léčby jedná o jednoznačně pozitivní trend.

Graf 46. Hospitalizovaní v nemocnicích podle okresu bydliště (bazický index)


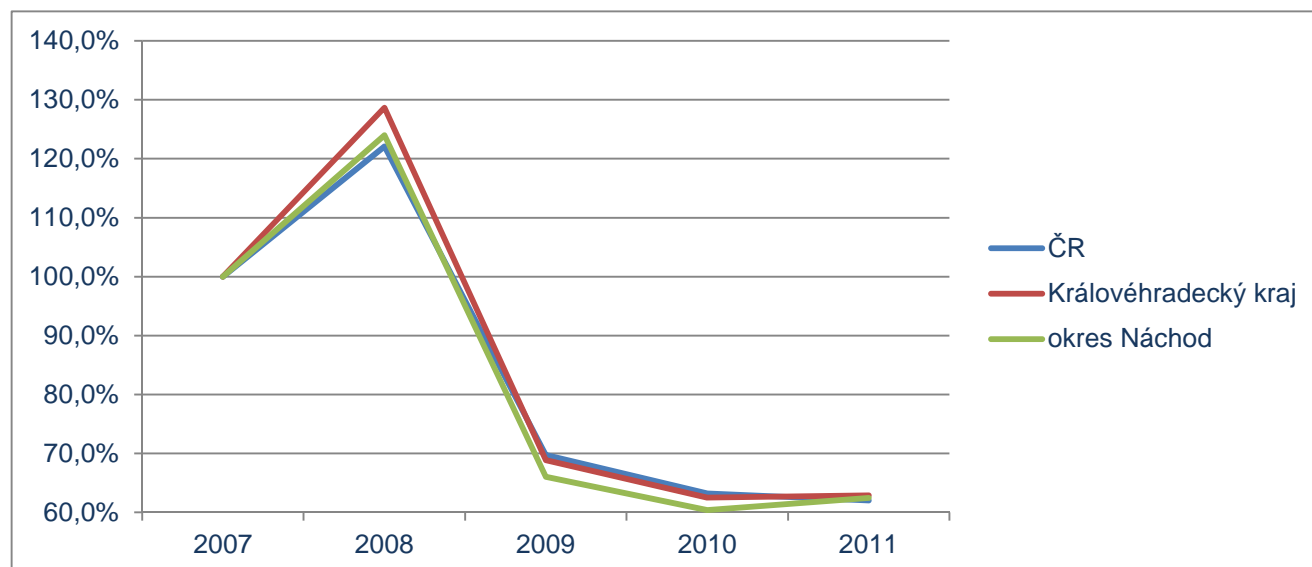
Zdroj: ÚZIS

Na prudkém poklesu hlášených případů pracovní neschopnosti se zřejmě podepisuje současná nestabilní ekonomická situace, případně časté legislativní změny, zejména zavedení karenční doby (tj. neproplácení prvních tří dnů nemoci). Mezi léty 2010 a 2011 dochází však v okrese Náchod k opětovnému nárůstu



hlášených případů pracovních neschopností. Teprve data za následující roky umožní zjistit, jedná-li se o počátek nového trendu, nebo jen jednorázovou výchytku.

Graf 47. Hlášené případy pracovní neschopnosti - počet na 100 nemocných pojištěnců

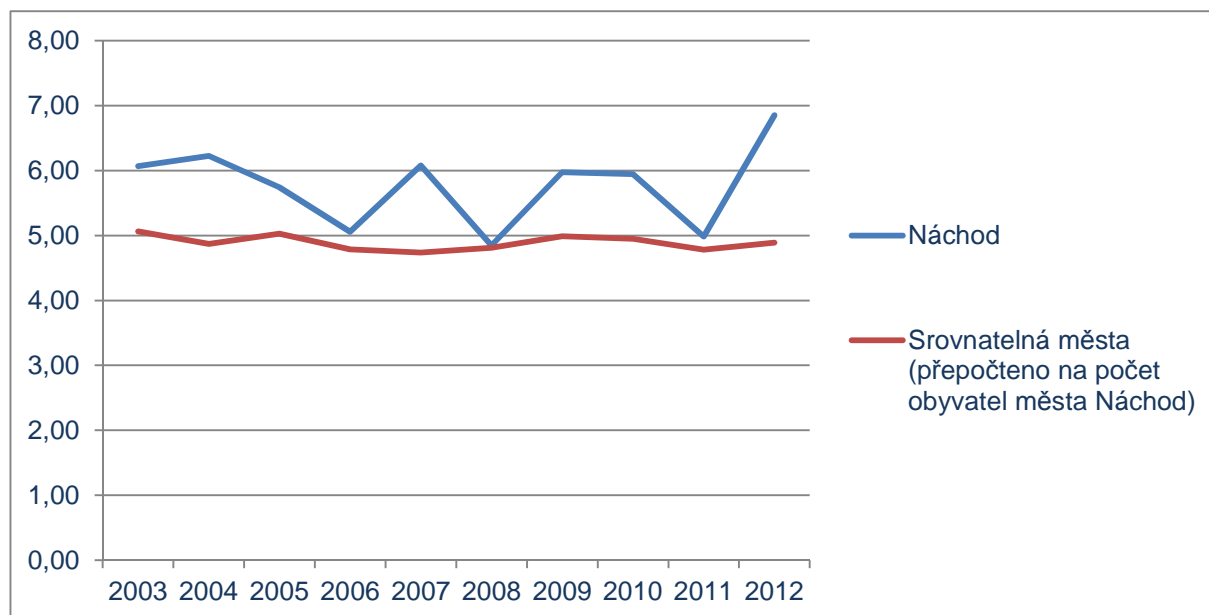


Zdroj: ÚZIS

Pro město Náchod je možné porovnat také s ostatními srovnatelnými městy (okresní města bez měst krajských) statistiku vybraných chorob.

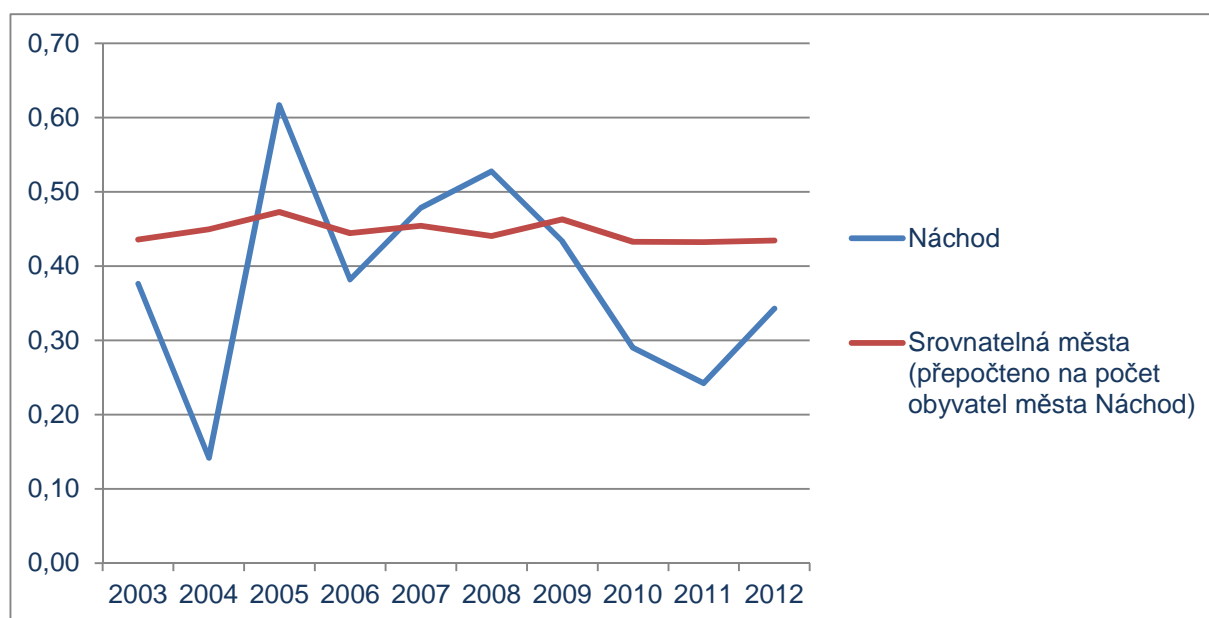
V některých případech hodnoty pro Náchod víceméně korelují s agregovanými údaji za srovnatelná města (při přepočtu na počet obyvatel města Náchod). Zaráží však současně (byť s určitými výkyvy) vyšší počet úmrtí na nemoci oběhové soustavy.



Graf 48. Zemřelí na nemoci oběhové soustavy (I00-99)


Zdroj: ČSÚ

Naopak v posledních letech se zdá, že klesá počet úmrtí na nemoci trávicího ústrojí.

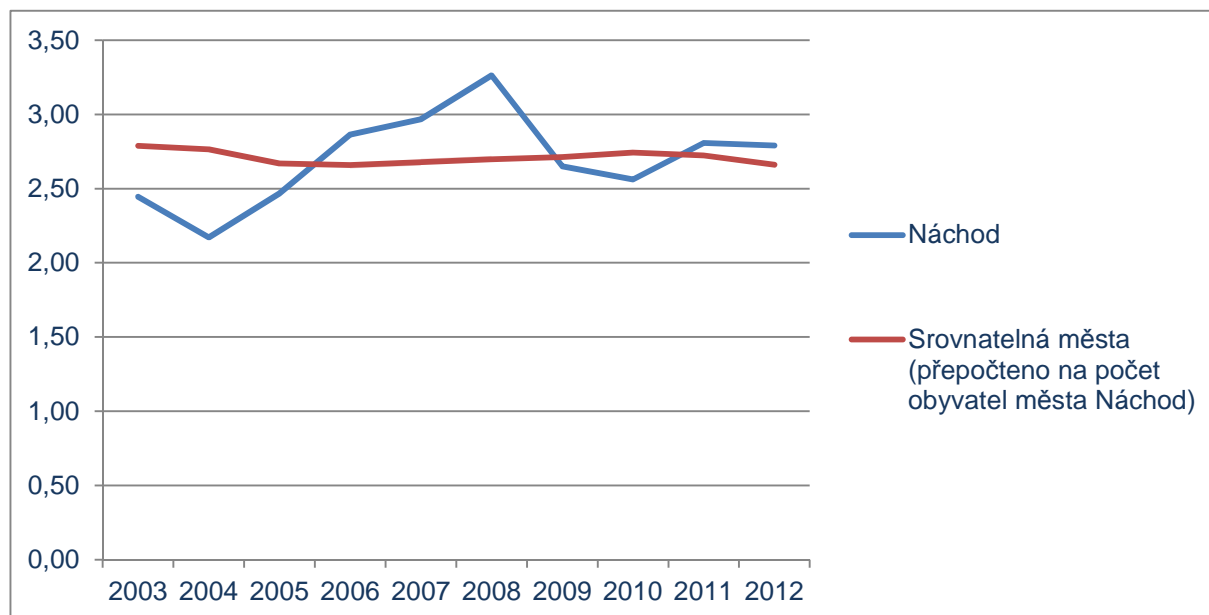
Graf 49. Zemřelí na nemoci trávicí soustavy (K00 - K93)


Zdroj: ČSÚ



Nepříliš optimistický je také vývoj úmrtí na novotvary.

Graf 50. Zemřelí na novotvary (C00 - D48)



Zdroj: ČSÚ

Prognóza budoucích trendů v poskytování zdravotní péče

Zásadní skutečností bude především stárnutí obyvatelstva a nárůst zastoupení vyšších věkových skupin (viz oddíl Výhled počtu obyvatel na str. 281).



1.2.13 Sociální služby

Přehled sociálních služeb registrovaných Ministerstvem práce a sociálních věcí je uveden níže:

Tab. 80. Přehled sociálních služeb registrovaných Ministerstvem práce a sociálních věcí

Služba	Místo poskytování	Poskytovatel
odborné sociální poradenství (5792625)	Manželská a rodinná poradna (Hájkova 432, 547 01 Náchod)	Centrum sociální pomoci a služeb o. p. s.
osobní asistence (3198258)	Společné cesty - o.s. (Hurdálkova 147, 547 01 Náchod)	Společné cesty - o.s.
pečovatelská služba (6161785)	Charitní pečovatelská služba Náchod (Denisovo nábřeží 665, 547 01 Náchod)	Farní charita Náchod
odborné sociální poradenství (6565086)	Centrum pro integraci osob se zdravotním postižením Královéhradeckého kraje, o.p.s. (Palachova 1303, 547 01 Náchod)	Centrum pro integraci osob se zdravotním postižením Královéhradeckého kraje, o.p.s. (Palachova 1303, 547 01 Náchod)
odborné sociální poradenství (6811251)	TyfloCentrum Hradec Králové, o. p. s., detašované pracoviště Náchod (Palachova 1303, 547 01 Náchod)	TyfloCentrum Hradec Králové, o. p. s.
domovy pro seniory (8508078)	Domov důchodců Náchod (Bartoňova 903, 547 01 Náchod)	Domov důchodců Náchod
azylové domy (9064643)	SV. ANNA Domov pro matky s dětmi (Borská 621, 547 01 Náchod)	Farní charita Náchod
odlehčovací služby (9223411)	Diakonie ČCE - středisko BETANIE - evangelický domov v Náchodě (Špreňarova 1053, 547 01 Náchod)	Diakonie ČCE - středisko BETANIE - evangelický domov v Náchodě
domovy pro osoby se zdravotním postižením (9264829)	Diakonie ČCE - středisko BETANIE - evangelický domov v Náchodě (Špreňarova 1053, 547 01 Náchod)	Diakonie ČCE - středisko BETANIE - evangelický domov v Náchodě
domy na půli cesty (3961063)	Dům na půli cesty - Náchod (Mlýnská 189, 547 01 Náchod)	Farní charita Náchod
odlehčovací služby (1622964)	Občanské sdružení Cesta - odlehčovací služba (Bartoňova 897, 547 01 Náchod)	Občanské sdružení Cesta
denní stacionáře (8979890)	Občanské sdružení Cesta - denní stacionář (Vítkova 3, Běloves, 547 01 Náchod)	Občanské sdružení Cesta
odlehčovací služby (3357963)+ domov pro seniory	Domov pro seniory Marie (Bartoňova 1998, 547 01 Náchod)	Městské středisko sociálních služeb MARIE



Služba	Místo poskytování	Poskytovatel
domovy pro seniory (1817339)	Domov pro seniory Marie (Bartoňova 1998, 547 01 Náchod)	Městské středisko sociálních služeb MARIE
pečovatelská služba (7259548)	Pečovatelská služba Rybářská ul. (Rybářská 1810, 547 01 Náchod)	Městské středisko sociálních služeb MARIE
sociální rehabilitace (6473703)	Pferda - sdružení pro všestranný rozvoj osob s mentálním postižením	Pferda - sdružení pro všestranný rozvoj osob s mentálním postižením
sociálně aktivizační služby pro rodiny s dětmi (8382823)	ARCHA (Komenského 577, 547 01 Náchod)	sociálně aktivizační služby pro rodiny s dětmi (8382823)
odborné sociální poradenství (3040542)	Občanská poradna Náchod (Hálkova 432, 547 01 Náchod)	Občanské poradenské středisko, o.p.s.
odborné sociální poradenství (6455444)	Specifické poradenství pro sluchově postižené SNN v ČR (Palachova 1303, 547 01 Náchod)	Svaz neslyšících a nedoslýchavých v ČR

Zdroj: MPSV

Sociální péče pro seniory

V současné době poskytují sociální služby pro seniory následující zařízení:

1) v oblasti rezidenčních služeb

➤ Městské středisko sociálních služeb Marie

MARIE - Domov pro seniory, odlehčovací služba, kapacita v Domově pro seniory 58 lůžek, odlehčovací služba 4 lůžka

HARMONIE - Dům s pečovatelskou službou, kapacita 89 lůžek

Spádová oblast: lokální

Cílová skupina: senioři, tělesně postižení

➤ Domov důchodců Náchod: kapacita 152 míst

Posláním Domova důchodců v Náchodě je nahradit domov klientům, kteří vzhledem ke svému stáří a zdravotnímu stavu, nemohou žít ve svém přirozeném prostředí a umožnit jim dle jejich možností prožít aktivní a důstojné stáří. Péče v domově je poskytována kvalifikovaným a motivovaným personálem, který pracuje podle zásad dobré a bezpečné praxe.

Spádová oblast: mikroregionální

Cílová skupina: starší senioři, tělesně postižení, dementní, imobilní, diabetici, dialýzovaní

2) v oblasti terénních služeb:

➤ Městské středisko sociálních služeb Marie⁴⁷

HARMONIE - Dům s pečovatelskou službou

⁴⁷ Sociální poradenství pro seniory zajišťuje odbor SVŠ MěÚ Náchod a MěSSS Marie.



Spádová oblast: lokální (na základě smlouvy provádí terénní služby i pro obce Kramolna a Vysokov)

Cílová skupina: senioři, tělesně postižení

- Charitní ošetřovatelská služba (alternativně Charitní pečovatelská služba Náchod)

Spádová oblast: mikroregionální

Cílová skupina: tělesně postižení, dlouhodobě nemocní, senioři

- SPOLEČNÉ CESTY- o. s.

Sdružení Společné cesty- o.s., je občanské sdružení, poskytující v souladu se zněním zákona č. 108/2006 sb. sociální službu osobní asistence osobám s kombinovaným postižením a seniorům v jejich domácím prostředí.

Sdružení nabízí tyto služby "Osobní asistence":

- * zajišťuje doprovody k lékařům, na úřady, na procházku a jiné,
- * poskytuje pomoc při osobní hygieně, oblékání, podání jídla,
- * osobní asistenci k vyplnění volného času,
- * zprostředkuje rehabilitaci, pedikúru a manikúru a další služby,
- * lze se domluvit i na vaření, nákupu nebo úklidu,
- * poskytuje terénní službu 24 hodin denně, 365 dní v roce,
- * nabízí poradenskou činnost v sociální oblasti - pomoc při podávání žádostí o sociální dávky na asistenci podle zákona 108/2006 sb. * ostatní služby podle potřeb klienta.

- HEWER, o.s.

Hewer, o.s. je občanské sdružení poskytující služby osobní asistence seniorům a lidem s tělesným, smyslovým nebo mentálním postižením.

Služba je poskytována v místě pobytu klienta 24 hodin denně, 7 dní v týdnu, včetně víkendů a svátků.

- Klub seniorů a společenský klub SG

Spádová oblast: lokální

Cílová skupina: senioři

V případě rezidenčních služeb je zřizovatelem Domova důchodců Královéhradecký kraj. Ten, jak vyplývá i z výročních zpráv, průběžně obnovuje infrastrukturu domova důchodců a vkládá do budov organizace každoročně své finanční prostředky. Kapacita zařízení je 152 lůžek, se stavem naplnění k 31. 12. 2012 na 146 klientů.

- Městské středisko sociálních služeb Marie je zřizováno Městem Náchod. Sestává z následujících součástí:

1) Domov pro seniory Marie + Odlehčovací služba, Bartoňova 1998, Náchod.

1a) Domov pro seniory – kapacita 58 lůžek / 44 jednogarsonek, 7 dvougarsonek

1b) Odlehčovací služba – 4 lůžka / 1 dvougarsonka, 2 jednogarsonky



2) Pečovatelská služba terénní - Rybářská 1810, Náchod je poskytována klientům v terénu / včetně obyvatelům nájemních domů zvláštního určení. Služba je nastavena od 1. 11. 2008 na 260 klientů z původních 170 klientů v roce 2007.

2a) Byty v domech zvláštního určení s poskytovanou pečovatelskou službou - Harmonie I, Rybářská 1810 a Harmonie II, Rybářská 1819 Náchod – zahrnují celkem 89 lůžek /12 dvougarsonek, 65 jednogarsonek/.

V Domově pro seniory byla kapacita naplněna na více jak 90 % s tím, že počet aktuálních žádostí o okamžitý nástup se pohyboval mezi 6-8.

U terénní pečovatelské služby se vytiženost pohybovala v letech 2011-2012 v rozsahu 90-91 %. U domů Harmonie se v letech 2011-2012 vytižení průměrné kapacity pohybovalo mezi 86-82 %.

Mezi další aktivity organizované v Náchodě pro seniory, jsou činnosti již zmíněného Senior klubu, který sídlí v objektu Harmonie 2 v Rybářské ulici, který nabízí místním seniorům pravidelné programové čtvrtky, zvýhodněné nabídky rekreací aj.

Služby pro osoby se zdravotním postižením

Služby pro zdravotně postižené v Náchodě nebo pro osoby z Náchoda poskytují níže uvedené organizace:

1) v oblasti poradenství

- Centrum pro integraci osob se zdravotním postižením Královéhradeckého kraje, o.p.s.
 Popis služby: Poskytnutí specifického poradenství, zařizování zvýhodněných telefonních stanic, prodej pomůcek pro sluchově postižené, kontaktní práce v terénu pro osoby se zdravotním postižením.
 Spádová oblast: mikroregionální
 Cílová skupina: tělesně postižení, osoby s kombinovanými vadami
- Společnost vozíčkářů a zdravotně postižených
 Pracovní právní a sociální poradenství
 Spádová oblast: mikroregionální
 Cílová skupina: tělesně postižení
- SPC- Speciálně pedagogické centrum
 Odborné poradenství v oblasti dětí se zdravotním postižením.
- Centrum denních služeb s půjčovnou kompenzačních pomůcek
 Zřizovatel: Svaz tělesně postižených v ČR - okresní organizace Náchod
 Popis služby: půjčovna kompenzačních pomůcek, poradenství - působnost do 31. 12. 2013
- Tyflocentrum Hradec Králové, o. p. s.
 Nabídka:
 Základní a odborné poradenství pro zrakově postižené.
 Popis služby:



Poradenství zaměřené ke specifickým zrakového handicapu, sociálně právní, ke kompenzačním pomůckám apod.

Cílová skupina: Osoby s těžkým zrakovým postižením od 8 let, které se ocitají v tíživé sociální situaci vyplývající z jejich zrakového handicapu.

Spádová oblast: mikroregionální

➤ Tyfloservis, o. p. s. – krajské ambulantní středisko Hradec Králové

Popis služby: Podpora nevidomých a slabozrakých lidí na cestě k jejich samostatnému a nezávislému životu. Služby zahrnují: nácvik dovedností (péče o sebe, členy rodiny a domácnost, prostorová orientace a samostatný pohyb, psaní na stroji či klávesnici počítače, čtení a psaní Braillova bodového písma, vlastnoruční podpis, chování v různých společenských situacích apod.), poradenství v oblasti sociálně právní, při výběru vhodných pomůcek a při vytváření bezbariérového prostředí doma, v zaměstnání i jinde, informační servis a zprostředkování dalších služeb.

Cílová skupina: lidé ve věku 15 a více let, kteří mají vážné potíže se zrakem, kombinované případně s dalším zdravotním postižením.

Cílovou skupinu lze tedy zařadit do těchto obvyklých kategorií:

a) lidé se zdravotním postižením - konkrétně osoby se zrakovým postižením, včetně osob s kombinovaným postižením (zrakové + další postižení)

b) věková kategorie klientů: 15 a více let

➤ Sdružení zdravotně postižených Náchod

Pravidelně pro zdravotně postižené zajišťuje soc. poradenství, rekondiční pobyty a další aktivity (mapování bariér, rekondice, přednášky, poznávací zájezdy)

2) v oblasti rezidenčních služeb

Rezidenční služby jsou poskytovány pro tělesně postižené také v domově důchodců a Městském středisku sociálních služeb Marie (viz výše). Rezidenční služby pro tělesně postižené jsou dále poskytovány v následujících organizacích:

➤ Betanie – evangelický domov, středisko Diakonie CČE v Náchodě

Popis služby: Trvalý pobyt pro muže a ženy se zdravotním handicapem. Cílem je sociální rehabilitace, smysluplný život klientů navzdory těžkému zdravotnímu postižení, poskytnutí komplexní péče včetně rehabilitace, ergoterapie.

Spádová oblast: mikroregionální

Cílová skupina: tělesně postižení, osoby s kombinovanými vadami

3) v oblasti terénních služeb:

➤ Charitní ošetrovatelské služby (Farní charita Náchod), Městském středisku sociálních služeb Marie (viz výše), o. s. Společné cesty, o. s.(viz výše).

4) v oblasti denních stacionářů:

➤ Občanské sdružení Cesta – denní stacionář

Popis služby:



Posláním denního stacionáře je poskytovat přiměřenou podporu lidem, jež mají sníženou soběstačnost z důvodu zdravotního, mentálního, tělesného či kombinovaného postižení, aby byli schopni co nejdéle setrvat ve svém přirozeném prostředí.

Cílová skupina:

Osoby se zdravotním, mentálním, tělesným či kombinovaným postižením ve věku 7 - 50 let.

Nabídka sociálních služeb:

- a) pomoc při zvládnání běžných úkonů péče o vlastní osobu,
- b) pomoc při osobní hygieně nebo poskytnutí podmínek pro osobní hygienu,
- c) poskytnutí stravy,
- d) výchovné, vzdělávací a aktivizační činnosti,
- e) zprostředkování kontaktu se společenským prostředím,
- f) sociálně terapeutické činnosti,
- g) pomoc při uplatňování práv, oprávněných zájmů a při obstarávání osobních záležitostí.

➤ Občanského sdružení Cesta – odlehčovací služby

Popis služby:

Posláním odlehčovací služby je poskytnout osobám, které mají sníženou soběstačnost z důvodu zdravotního, mentálního, tělesného či kombinovaného postižení, odpovídající, avšak pouze dočasnou, péči a podporu v době, kdy jim toto nemůže být zajištěno v jejich přirozeném sociálním prostředí. Péče je poskytována prostřednictvím ambulantní nebo pobytové formy odlehčovací služby.

Cílová skupina:

Služba je určena osobám ve věku 7- 50 let, které mají sníženou soběstačnost z důvodu zdravotního, mentálního, tělesného či kombinovaného postižení.

Nabídka sociálních služeb:

- a) pomoc při zvládnání běžných úkonů péče o vlastní osobu,
- b) pomoc při osobní hygieně nebo poskytnutí podmínek pro osobní hygienu,
- c) poskytnutí stravy nebo pomoc při zajištění stravy,
- d) poskytnutí ubytování, jde-li o pobytovou formu služby,
- e) zprostředkování kontaktu se společenským prostředím,
- f) sociálně terapeutické činnosti,
- g) pomoc při uplatňování práv, oprávněných zájmů a při obstarávání osobních záležitostí,
- h) výchovné, vzdělávací a aktivizační činnosti.

Ambulantní forma služby - 3 uživatelé

Pobytová forma služby - 5 uživatelů

Spádová oblast: krajská



5) v oblasti jiných služeb

➤ Pferda

Spádová oblast: lokální

Cílová skupina: osoby s mentálním a kombinovaným postižením - sociální služba sociální rehabilitace

Pferda provozuje od roku 2011 kavárnu Láry Fáry 2 v Hurdálkově ulici č.p. 371 v Náchodě v centru města. Kavárna slouží ambulantní sociální službou sociální rehabilitace, kde nalézají uplatnění dospělé osoby s lehkým a středním mentálním postižením a jiným zdravotním postižením.

➤ Asociace rodičů a přátel zdravotně postižených dětí v ČR, o. s. – **Klub Vánek**

V Náchodě působí také občanské sdružení Aspekt, které pomáhá v Náchodě osobám se zdravotním postižením hledat a udržet si práci a zaměstnavatelům k získání loajálních pracovníků, nižších odvodů a lepší pověsti.

Mezi další organizace, které působí v regionu, je třeba zmínit Společnost Parkinson, o. s., jejíž jeden z 18ti klubů v ČR funguje v České Skalici. Společnost, jejíž činnost je dotována z prostředků Ministerstva zdravotnictví a dalších dárců, napomáhá zlepšit životní podmínky nemocných parkinsoniků a jejich blízkých. Společnost podporuje projekty, které posilují samostatnost a aktivní stránky života nemocných.

Dále v Náchodě působí

- Svaz diabetiků,
- Svaz neslyšících a nedoslýchavých v ČR.

Služby pro rodiny s dětmi

Služby pro rodiny s dětmi zajišťují v Náchodě níže uvedené organizace:

1) v oblasti poradenství:

➤ Centrum duševního zdraví

Odborná psychiatrická péče

Popis služby: Léčba psychických poruch s hlavním zaměřením na poruchy typické pro dětství a dospívání, návykové poruchy, primární a sekundární prevence v oblasti drogové závislosti, poskytnutí individuální a rodinné psychoterapie.

Spádová oblast: mikroregionální

Cílová skupina: děti a mládež, ohrožená mládež

➤ Pedagogicko-psychologická poradna

Popis služby: Nabídka a poskytnutí komplexních pedagogicko-psychologických služeb pro děti a mládež ve věku 3-19 let.

Spádová oblast: mikroregionální

Cílová skupina: děti a mládež, rodiny s dětmi



- Manželská a rodinná poradna Náchod
 - Rodinné a partnerské poradenství
 - Spádová oblast: mikroregionální
 - Cílová skupina: osoby v krizi, rodiny s dětmi
- Odbor SVŠ MěÚ Náchod – sociální poradenství

2) v oblasti služeb sociální intervence

- Sociálně-aktivizační služba pro rodiny s dětmi Archa

Popis služby:

Posláním Archy je nabízet dětem a mladým lidem bezpečné místo, kde mohou najít podporu a odbornou pomoc, ale také zábavu a prostor pro vlastní aktivity.

Nabídka sociálních služeb: volnočasové aktivity, doučování, individuální rozhovor, poskytnutí informace, poradenství, pomoc v krizi, zprostředkování návazných služeb, doprovodná služba, jednání s institucemi ve prospěch klienta

Veškeré služby poskytovány na principech nízkoprahovosti, (anonymně, dobrovolně, bezplatně, bez nutnosti pravidelné docházky/členství, v bezpečném/nerizikovém prostředí).

Zařízení provozuje Občanské sdružení Dokořán Náchod, které rovněž provozuje alternativní klub pro mládež Poklop.

Spádová oblast: lokální

Cílová skupina: děti a mládež z Náchoda a okolí ve věku 10 - 18 let

- Domov pro matky s dětmi sv. Anna

Popis služby: přechodné sociální ubytování, výchovná a poradenská činnost

Spádová oblast: regionální

Cílová skupina: matky s dětmi, oběti násilí

- Kompas – středisko výchovné péče

Ambulantní pracoviště s denním provozem od 8:00 - 17:30 h.

Popis služby: služby dětem a mládeži, kteří mají problémy „SAMÍ SE SEBOU“ (problémy s chováním, zvládnutí některých situací, problémy s kamarády, s rodiči apod.), nebo na ně DOLÉHAJÍ PROBLÉMY Z OKOLÍ (šikana, obtížná situace v rodině, alkohol, drogy apod.).

Dále zajišťují poradenství a preventivní programy

3) v oblasti dalších služeb:

- **Středisko volného času Děčko**

Popis služby: Nabídka volnočasových aktivit pro děti, mládež a rodiče s dětmi, výukové a výchovné kroužky vedoucí ke zdravému životnímu stylu, letní a zimní tábory.

Spádová oblast: lokální

Cílová skupina: děti a mládež, rodiny s dětmi





evropský
sociální
fond v ČR



EVROPSKÁ UNIE



OPERAČNÍ PROGRAM
LIDSKÉ ZDROJE
A ZAMĚSTNANOST

PODPORUJEME
VAŠI BUDOUCNOST
www.esfcr.cz

196 / 326

V rámci poskytování sociálních služeb vznikla v Náchodě na začátku roku 2011 zajímavá spolupráce, kterou je terénní program „sanace rodiny“. Tento program realizuje Občanské sdružení Salinger. Jedná se o sociální službu, jejímž cílem je předcházet umístění dětí do ústavní výchovy. Sanace rodiny je moderní metoda práce s rodinami, které mají problémy s nedostatečně zajištěnou péčí o děti, s rodiči kteří nezvládají výchovu dětí či s dětmi, u kterých se objevují nežádoucí jevy, jako jsou záškoláctví, agrese, šikana nebo krádeže. Vhodnými rodinami, kde je dobré začít pracovat metodou sanace rodiny, jsou ty, kde hrozí nařízení ústavní výchovy dítěte, nebo tam, kde se rodiče připravují na návrat dítěte z ústavní výchovy. Neméně důležitou hodnotou, kterou sanace rodiny přináší, je také vyšší kvalita života dětí v rodině než v ústavu. Tato hodnota je nevyčísitelná.

Z výše uvedených důvodů vyčlenilo město Náchod ze svého rozpočtu finanční částku, která umožní sociálním pracovníkům střediska Triangl s rodinami dlouhodobě pracovat v jejich přirozeném prostředí domova. Spolupráce mezi městem Náchod a hradeckou neziskovou organizací začíná vytipováním vhodných rodin ze strany Odboru sociálně právní ochrany dětí. Sociální pracovníci podají rodině informace o sanaci rodiny, nabídnou jí možnost spolupracovat, případně se jí snaží motivovat ke spolupráci.

Doba poskytování sanace je vždy individuální dle konkrétní situace, zpravidla od 3 měsíců do jednoho roku. V tuto chvíli je kapacita sanace deset rodin z Náchoda a okolí. Projekt financovaný z Evropského sociálního fondu a státního rozpočtu ČR prostřednictvím Operačního programu Lidské zdroje a zaměstnanost probíhal v roce 2011.

Ve městě působí Klub Vánek, který je jednou ze základních strukturálních jednotek Asociace rodičů a přátel zdravotně postižených dětí v ČR. Vznikl z iniciativy rodičů postižených dětí v náchodském regionu v prosinci roku 1999. V současné době sdružuje kolem 25 rodin se zdravotně postiženými i zdravými dětmi.

Další z aktivit probíhajících v roce 2012 byl např. skupinový program pro mladistvé delikventy, realizovaný Odborem sociálních věcí a školství ve spolupráci s Probační a mediační službou.

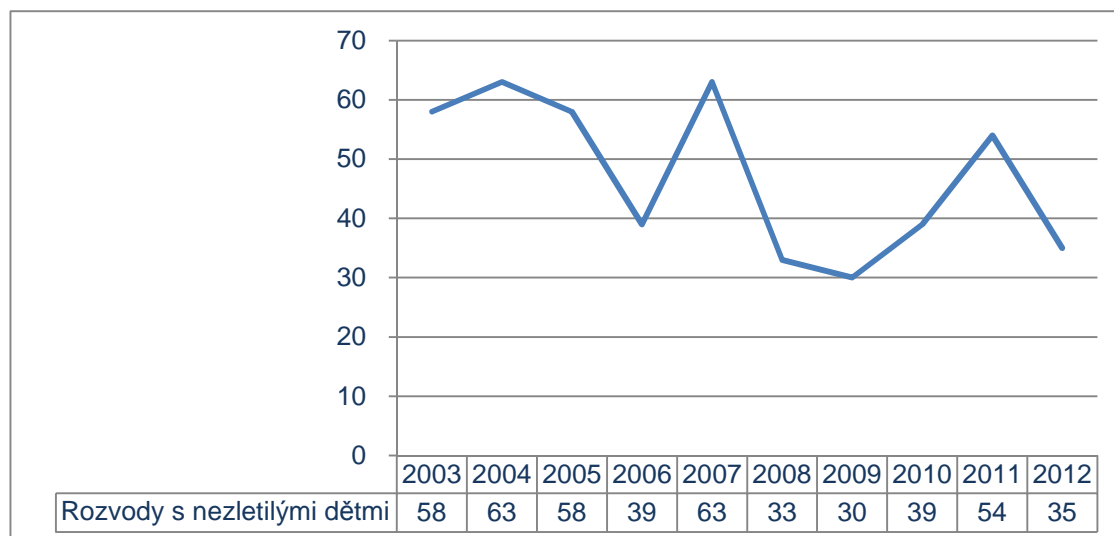
Trendy v socioekonomické situaci ohrožených dětí

Do oblasti sociální péče o cílové skupiny rodiny s dětmi a děti a mládež vstupuje několik faktorů, mezi něž patří i demografický vývoj a sociální trendy v chování obyvatel. Trendy posledních let spíše potvrzují pokles potenciálních situací, kdy může dojít k potřebě vyhledání sociálních služeb pro děti. Viz přiložené grafy:



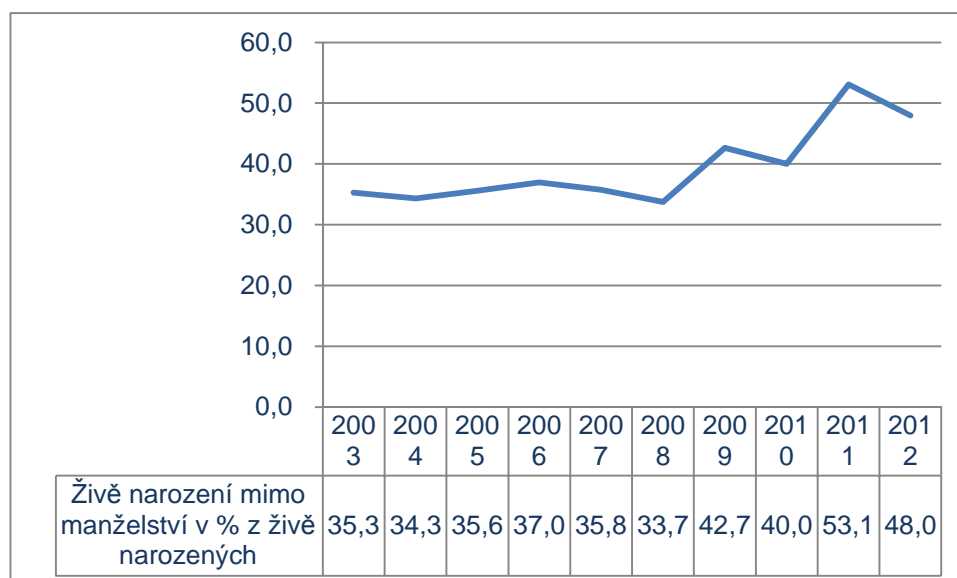
Strategický plán rozvoje města Náchod 2014 – Analytická část
6154_červenec 2014

© M.C.TRITON, spol. s r.o.

Graf 51. Rozvody s nezletilými dětmi v Náchodě


Zdroj: ČSÚ

Menší stabilitu rodiny může naznačovat nárůst podílu počtu živě narozených mimo manželství.

Graf 52. Děti mimo manželství celkem v % z živě narozených


Zdroj: ČSÚ



Další subjekty působící v oblasti sociálních služeb

Mezi další organizace poskytující ve městě asistenci charakteru sociálních služeb patří Český červený kříž, Místní skupina č.1 Náchod a Občanské sdružení Laxus

Péče pro sociálně slabé a sociální prevence

Služby v péči o sociálně slabé a sociální prevenci poskytují níže uvedené organizace:

- Občanské poradenské středisko, o. p. s. – občanská poradna Náchod

Občanská poradna Náchod poskytuje bezplatné občanské poradenství, je určena lidem, kteří se ocitli v tíživé životní situaci, nebo jim taková situace hrozí. Služba je určena pouze těm, kteří si nemohou z problémů pomoci sami např. z důvodu věku, zdravotních problémů, nedostatku financí, znalostí nebo dovedností. Pomáhá například v oblastech dluhové, rodinné, pracovní nebo bytové problematiky.

- **Sociálně aktivizační služba pro rodiny s dětmi (jiný název, původně bylo Nízkoprahové zařízení pro děti a mládež Archa)**



Popis služby:

Posláním Archy je nabízet dětem a mladým lidem bezpečné místo, kde mohou najít podporu a odbornou pomoc, ale také zábavu a prostor pro vlastní aktivity.

Nabídka sociálních služeb: volnočasové aktivity, doučování, individuální rozhovor, poskytnutí informace, poradenství, pomoc v krizi, zprostředkování návazných služeb, doprovodná služba, jednání s institucemi ve prospěch klienta

Veškeré služby poskytovány na principech nízkoprahovosti, (anonymně, dobrovolně, bezplatně, bez nutnosti pravidelné docházky/členství, v bezpečném/nerizikovém prostředí).

Spádová oblast: lokální

Cílová skupina: děti a mládež z Náchoda a okolí ve věku 10 - 18 let

- Dům na půli cesty

Popis služby: Přechodné ubytování a návazná pomoc při řešení aktuální situace mladého člověka ve věku 18 - 26 let včetně pomoci při řešení sociálních a osobních problémů, podpora při hledání zaměstnání nebo školy, hledání vlastního bydlení. Zařízení je určeno především pro pomoc mladým lidem v nouzi, vracejícím se ze školských zařízení pro výkon ústavní nebo ochranné výchovy po dosažení zletilosti.

Spádová oblast: krajská

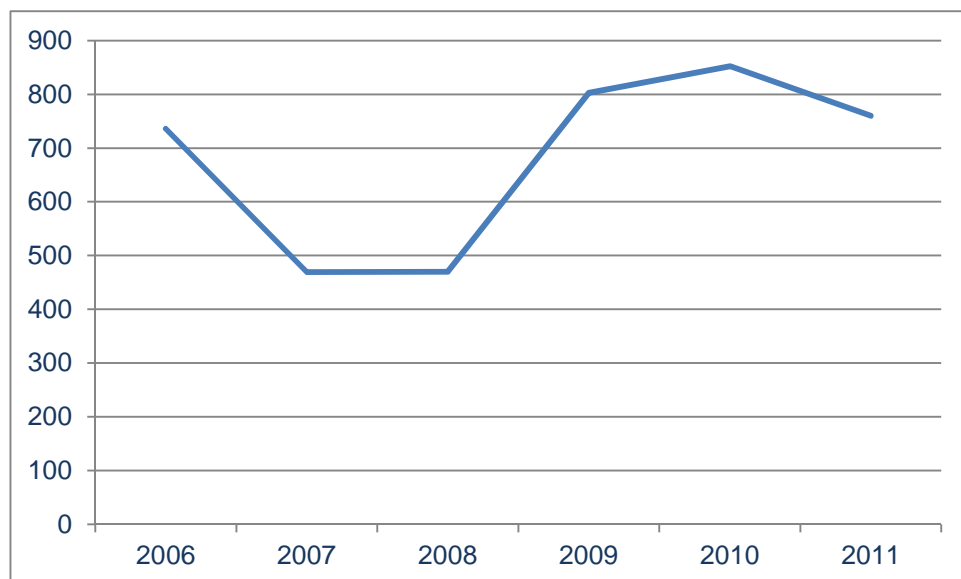
- Romské komunitní centrum

Kulturní aktivity, Romské komunitní centrum, Odpolední aktivity pro děti, doučování, spolupráce s DDM, plánují tábor a víkendové akce, vedoucí centra je pedagogický asistent na ZŠ, sdružuje několik občanských sdružení – Džas Lače, Se všemi, a další, která samostatně nefungují.

Co se týče trendů, které ovlivňují potřebu sociálních služeb, tak ani v Náchodě se situace neliší od celkové situace v České republice. Narůstá míra nezaměstnanosti, počet uchazečů o zaměstnání a klesá počet volných míst. Kriminalitu lze sledovat pouze na úrovni okresu, nicméně v tomto případě je trend posledních let, zdá se, spíše pozitivní, protože došlo k poklesu. Teprve vývoj v dalších letech umožní stanovit, jednalo-li se o jednorázovou výchytku, nebo o počátek pozitivních trendů.

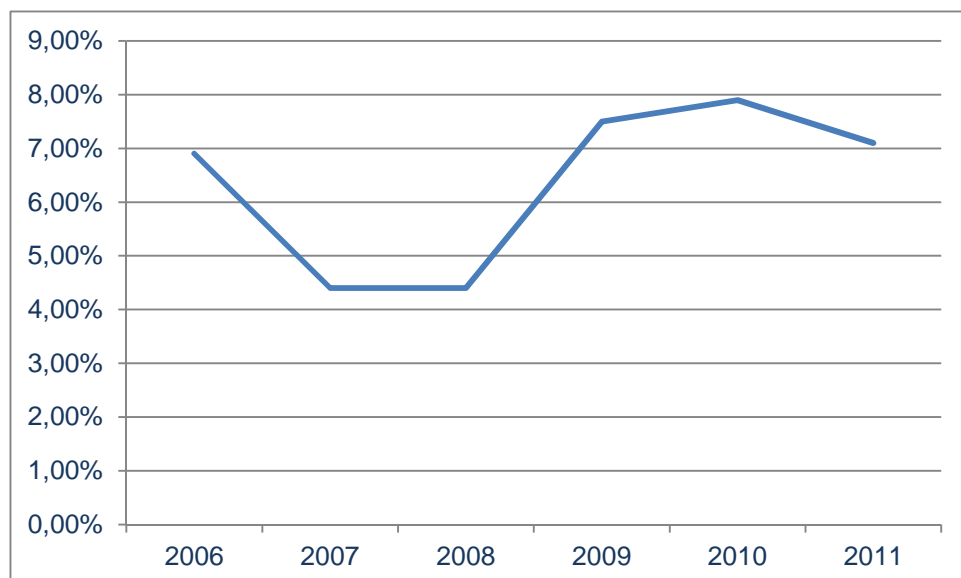


Graf 53. Dosažitelní uchazeči o zaměstnání celkem v Náchodě



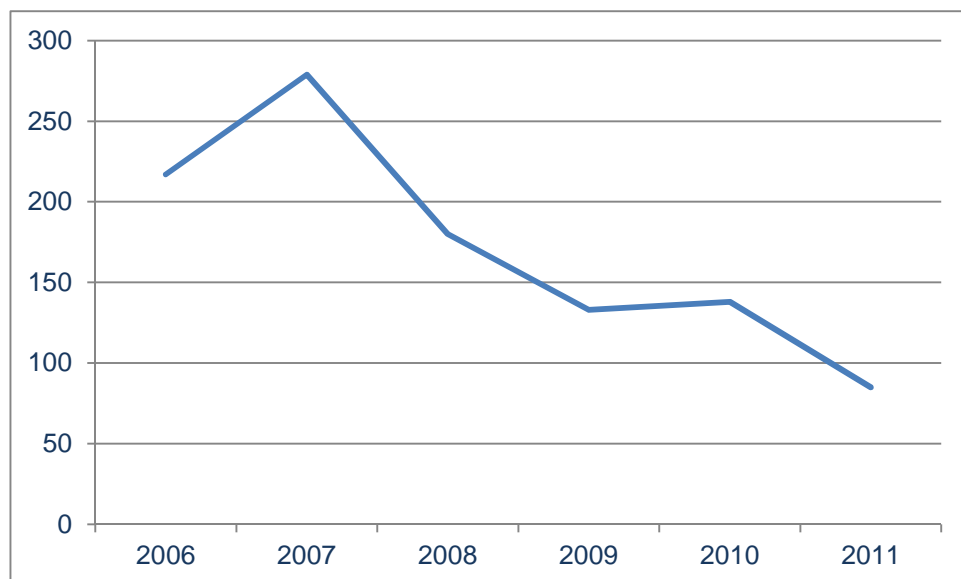
Zdroj: MPSV

Graf 54. Míra nezaměstnanosti v Náchodě

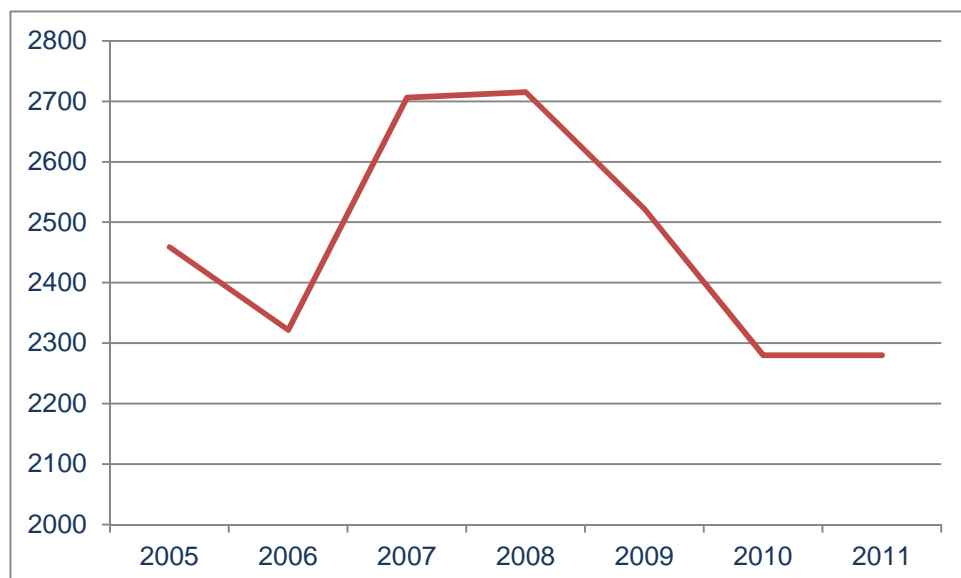


Zdroj: MPSV



Graf 55. Počet volných míst v Náchodě


Zdroj: MPSV

Graf 56. Počet celkových zjištěných trestných činů v okrese Náchod


Zdroj: ČSÚ

Celkový stav a kapacity sociálních služeb ve městě

Počet sociálních služeb lze sledovat také na základě ukazatelů ČSÚ. Po nárůstu počtu zařízení evidovaných ČSÚ ve srovnání let 2007 a 2008 je počet evidovaných služeb stabilní.



Tab. 81. Počet sociálních služeb ve městě Náchod

Rok	Celkem	Denní stacionáře	Domovy pro osoby se zdravotním postižením	Domovy pro seniory	Azylové domy	Domy na půl cesty	Nízkoprahová zařízení pro děti a mládež	Sociální poradny	Centra sociálně rehabilitačních služeb
2007	5	-	1	2	1	1	-	-	-
2008	11	-	1	1	1	1	1	6	-
2009	11	1	1	2	1	1	1	4	-
2010	11	1	1	2	1	1	1	4	-
2011	12	1	1	2	1	1	1	4	1

Zdroj: ČSÚ



Některé typy sociálních služeb se v Náchodě skutečně nenacházejí, v některých případech je ale nahrazují jiná zařízení.

V Náchodě se nenachází služba typu týdenního stacionáře, její funkce ale nahrazují jiná pobytová zařízení.

V Náchodě se dále nenachází zařízení typu domov se zvláštním režimem a zařízení typu chráněného bydlení, jeho funkce ale zajišťují jiná zařízení, např. Domov důchodců.

V Náchodě se nenachází nízkoprahové denní centrum, vzhledem ke specifickému charakteru služby,⁴⁸ je otázka potřeby jejího zavedení otázkou dalších odborných diskusí.⁴⁹

Ve městě Náchod se nenachází také zařízení typu sociálně terapeutické dílny.⁵⁰

Podle analýz kapacit sociálních služeb je město Náchod saturováno dobře oproti ostatním okresním městům v ČR bez měst krajských, co se týče zejména domovů pro seniory a azylových center.

⁴⁸ Nízkoprahová denní centra poskytují ambulantní, popřípadě terénní služby pro osoby bez přístřeší.

⁴⁹ V Náchodě žije podle odhadu městských úředníků dlouhodobě kolem deseti lidí bez domova. Radnice nabízí mužům azylová zařízení v jiných městech, protože nemá vlastní. Nebo mohou bydlet za určitých podmínek v městské ubytovně v Běloveské ulici. Zdroj: http://hradec.idnes.cz/bezdomovci-v-tepne-nachod-0ym-/hradec-zpravy.aspx?c=A130731_124741_hradec-zpravy_tuu

⁵⁰ Sociálně terapeutické dílny jsou ambulantní služby poskytované osobám se sníženou soběstačností z důvodu zdravotního postižení, které nejsou z tohoto důvodu umístitelné na otevřeném ani chráněném trhu práce. Jejich účelem je dlouhodobá a pravidelná podpora zdokonalování pracovních návyků a dovedností prostřednictvím sociálně pracovní terapie.



Tab. 82. Kapacity sociálních služeb k 31. 12. 2010 - srovnání údajů za Náchod a ostatní okresní města bez měst krajských – přepočten na 1000 obyvatel

	Celkem	Centra denních služeb	Denní stacionáře	Týdenní stacionáře	Domovy pro osoby se zdrav. postižením	Domovy pro seniory	Domovy se zvláštním režimem	Chráněné bydlení	Azylové domy	Domy na půl cesty	Zařízení pro krizovou pomoc	Nízkoprahová denní centra
Průměr	9,5	0,1	0,8	0,2	0,7	4,6	0,7	0,5	1,3	0,1	0,0	0,0
Náchod	15,5	0,0	0,7	0,0	0,7	10,1	0,0	0,0	3,5	0,5	0,0	0,0

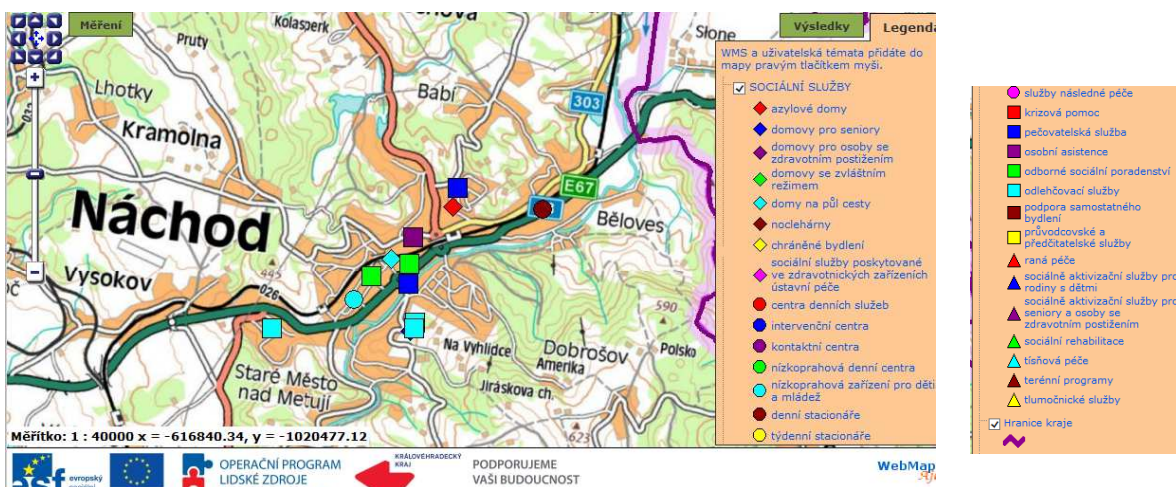
	Nízkoprahová zařízení pro děti a mládež	Nocelehárny	Terapeutické komunity	Sociální poradny	Sociálně terapeutické dílny	Centra sociálně rehabilitačních služeb	Pracoviště rané péče	Intervenční centra	Služby následné péče
Průměr	0,0	0,2	0,0	0,0	0,1	0,1	0,0	0,0	0,0
Náchod	0,0	0,0	0,0	0,0	0,0	0,0	0,0	0,0	0,0

Zdroj: ČSÚ

Mapa sociálních služeb

Geografické rozložení služeb na území města je uvedeno níže:

Obr. 59. Mapa sociálních služeb



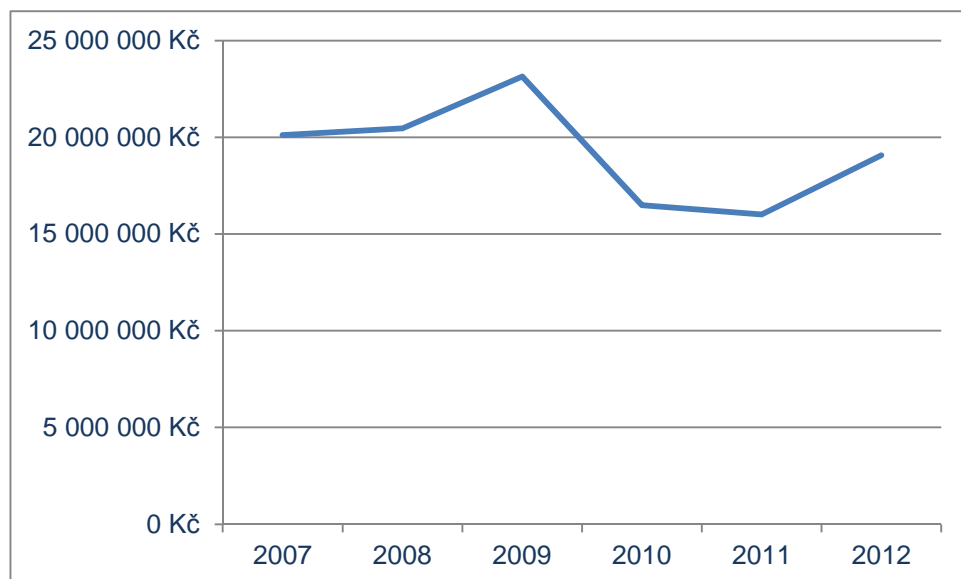
Zdroj: Královéhradecký kraj

Finanční situace subjektů působících v sociálních službách

Finanční situaci poskytovatelů sociálních služeb dobře ilustruje analýza výše dotací ze státního rozpočtu v posledních letech. Za uvedeným účelem byli sledováni poskytovatelé registrovaných sociálních služeb na území města.

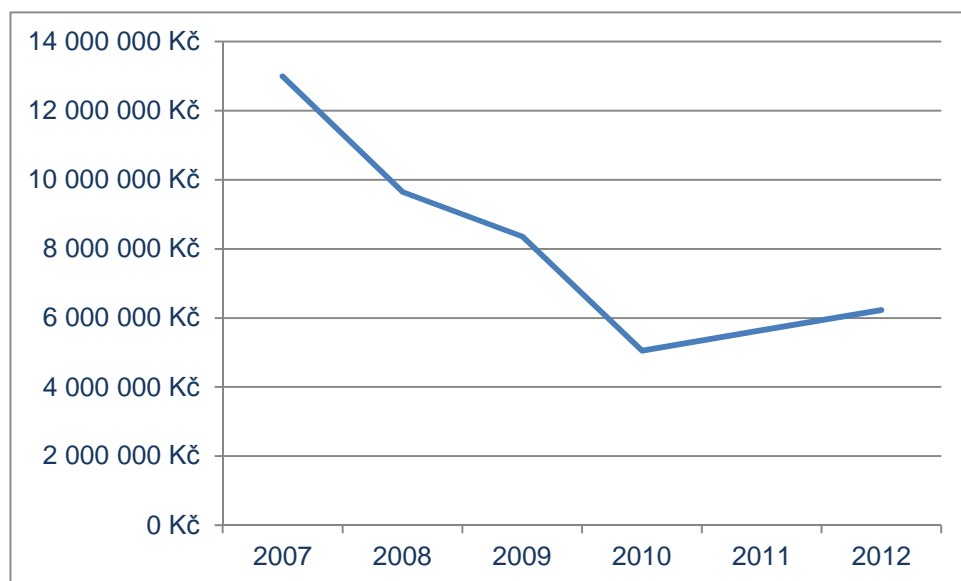


Graf 57. Vývoj dotací ze státního rozpočtu u poskytovatelů sociálních služeb se sídlem ve městě Náchod



Zdroj: Ministerstvo financí, Ministerstvo práce a sociálních věcí

Graf 58. Vývoj dotací ze státního rozpočtu u poskytovatelů sociálních služeb se sídlem ve městě Hradec Králové a poskytující současně registrovanou sociálně službu ve městě Náchod



Zdroj: Ministerstvo financí, Ministerstvo práce a sociálních věcí

Výsledky jednoznačně prokazují významný propad posledních let s mírným návratem k lepší situaci v posledních dvou letech. Není třeba dodávat, že tyto skutečnosti mají zásadní vliv na možnosti dotčených subjektů plně a kvalitně služby poskytovat.



Sociálně vyloučené lokality

Ve městě Náchod byl do 31.8.2012 realizován projekt Podpora sociální integrace obyvatel vyloučených lokalit v Královéhradeckém kraji, podpořeném z Operačního programu Lidské zdroje a zaměstnanost. Vybraným dodavatelem služeb v regionu Náchodska bylo Město Náchod, které tak zajišťovalo potřebné služby terénní práce ve vyloučených lokalitách. V letech 2009-2010 v rámci uvedeného projektu tak probíhalo poskytování poradenství cca 350 osobám ve vyloučených lokalitách.

Výsledky staršího výzkumu Etnologického ústavu, v. v. i., který však již ztrácí vzhledem k velmi rychle se proměňující situaci v oblasti vyloučených lokalit na aktuálnosti, je uveden níže:⁵¹

Ve městě byly popsány čtyři sociálně vyloučené lokality – Broumovská ulice, jinak také Na Kubě, dům v Anglické ulici, domy v Ruské ulici – tzv. Kašparák a lokalita Šafránice, která byla tehdy z důvodu stěhování dosavadních obyvatel lokalitou zanikající, podobně tomu je i v Broumovské ulici.

Činžovní dům v Anglické ulici je v majetku města, obývalo ho v době průzkumu cca 50 osob, jedná se o Romy. Dům je od centra města vzdálen odhadem 1 km. Dva ze sedmi bytů jsou byty první kategorie, zbývající odpovídají čtvrté kategorii. Lokalita v Ruské ulici, tzv. Kašparák, je od městského centra vzdálena také asi 1 km. Jedná se o čtyři činžovní domy v obecním vlastnictví. Žilo zde v době průzkumu odhadem 180 sociálně slabých osob, převážně Romů.

Lokalita v Broumovské ulici, tzv. Kuba, je od městského centra vzdálená 3 – 4 km, je situována u silnice směrem na Broumov. Autobusová doprava do centra je zajištěna přibližně každých 15 minut. Jedná se o bývalou ubytovnu, jednopatrovou budovu s ubytovacími jednotkami a společným sociálním zařízením. Objekt byl v době průzkumu obýván přibližně 80 osobami převážně romského původu. Je prostorově separován, odborníky na sociální problematiku jednoznačně označován z hlediska úrovně bydlení za nejhorší ve městě a stejně tuto lokalitu a její obyvatele hodnotí i ostatní osoby ohrožené nebo žijící v sociálním vyloučení v jiných částech města. Většina bytových jednotek ve zmíněných třech lokalitách, až na několik málo výjimek, odpovídá třetí a čtvrté bytové kategorii, do objektů je zavedena voda.

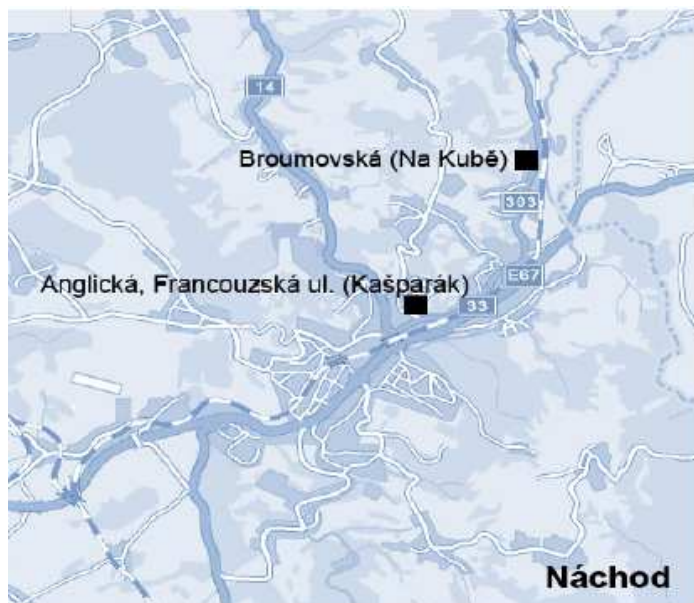
V roce 2013 jsou v objektech v ulicích Borská a Anglická ubytování zástupci romské komunity a sociálně slabí. Žije zde velký počet nezaměstnaných a lidí závislých na sociální pomoci. Město Náchod jako vlastník těchto domů v současné době zpracovává záměr na celkovou regeneraci těchto domů s jejich opětovným využitím na bydlení. Jedná se o bytové domy z počátku 20. století. Lokalita je postižena zvýšenou kriminalitou, spočívající především krádežích a ničení majetku. Domy jsou soustavně ničeny a nájemníci se nestarají o úklid a údržbu objektů. Většina nájemníků jsou dlužníci a dlouhodobí neplatiči byli již vystěhováni. Polovina domů je neobydlených a od 20. 3. 2012 je v domech v Ruské ulici pozastaveno obsazování volných bytů do rozhodnutí o dalším postupu rekonstrukce nebo prodeje těchto domů.

Poslední identifikovanou lokalitou je tzv. Šafránice. V době průzkumu tato lokalita z hlediska koncentrace sociálně vyloučených osob zanikala. Jedná se o tři činžovní domy vzdálené cca 1 km od centra města, které byly však postupně odkupovány soukromou osobou a rekonstruovány za účelem prodeje. Dosavadní nájemníci – sociálně vyloučení Romové byli vystěhováni do náhradního bydlení v lokalitách v Broumovské a Ruské ulici.

⁵¹ Zdeněk Uherek – Kateřina Bělohradská – Tereza Pojarová: Průzkum potřeb v sociálně vyloučených lokalitách Královéhradeckého kraje, Praha 2010, Etnologický ústav AV ČR, v. v. i.



Obr. 60. Mapa sociálně vyloučených lokalit



Zdroj: Zdeněk Uherek – Kateřina Bělohradská – Tereza Pojarová: Průzkum potřeb v sociálně vyloučených lokalitách Královéhradeckého kraje, Praha 2010, Etnologický ústav AV ČR, v. v. i.

Sociálně vyloučení

Jako znaky sociálního vyloučení se většinou uvádí spojení s následující situací:

- prostorovým vyloučením v uzavřených a izolovaných lokalitách y s nízkou úrovní bydlení a nedostatečnou občanskou vybaveností,
- symbolickým vyloučením spojeným se stigmatizací jedinců či skupin, zevšeobecňujícím přisuzováním negativních vlastností,
- nízkou mírou vzdělanosti a ztíženou možností tuto nevýhodu překonat,
- ztíženým přístupem k legálním formám výdělečné činnosti, závislostí na sociálních dávkách a s tím spojenou materiální chudobou,
- rizikovým životním stylem, špatnými hygienickými poměry a s nimi souvisejícím horším zdravotním stavem, životními strategiemi orientovanými na přítomnost – odkládání řešení problémů do budoucna,
- uzavřeným ekonomickým systémem vyznačujícím se častým zastavováním majetku a půjčováním peněz na vysoký úrok (lichva a tzv. rychlé půjčky),
- větším potencionálem výskytu sociálně patologických jevů (alkoholismus, narkomanie či gamblerství) a kriminality (zvýšeným rizikem stát se pachatelem, ale i obětí trestné činnosti),
- sníženou sociokulturní kompetencí (např. jazykovou bariérou, nezkušeností či neznalostí vlastních práv a povinností),
- zkušeností s diskriminací,
- jazykové znevýhodnění dětí při vstupu do základních škol díky používání romského etnolektu češtiny, děti v těchto lokalitách vyrůstají a automaticky přejímají modely jednání rodičů a celá situace se tak mezigeneračně předává,
- absence informací mezi mládeží z oblastí bezpečného sexu a předcházení pohlavním chorobám,
- silná sociální kontrola - rychlé šíření informací, desinformací, stereotypy,



- život v těchto lokalitách může být frustrující, lidé zde žijí ve stavu celkové letargie, nejsou s to si pomoci vlastními silami, často ani nevědí jak,
- silné rodinné vazby – nutnost podporovat i finančně své rodinné příslušníky.

Obtížnou životní situací se rozumí mimo jiné nezaměstnanost, dlouhodobá závislost na dávkách sociální péče, dále pak příslušnost k marginálním skupinám obyvatel. V roce 2011 bylo v Náchodě 1900 uchazečů o zaměstnání a míra nezaměstnanosti činila necelých 10 %. Z referátu Státní sociální podpory ÚP byly v roce 2011 vyplaceny dávky sociální příplatek a příspěvek na bydlení v počtu 1725. Městský úřad v Náchodě vyplatil 5012 dávek v hmotné nouzi a doplatků na bydlení. V Náchodě patří mezi rizikové skupiny obyvatel poměrně velká romská komunita se svými specifickými problémy v oblasti zaměstnanosti, vzdělávání, bydlení. V Náchodě žije přibližně 1500 - 2000 Romů, což je necelých 10% z celkového počtu obyvatelstva. Nezaměstnanost v romské komunitě je asi 90%.

Mateřské školy navštěvují asi 3% romských dětí. V Náchodě Romové žijí z velké části ve třech lokalitách, které lze považovat za sociálně vyloučené. (ulice Anglická - 50 obyvatel, Ruská - 180 obyvatel). K řešení problémů romské komunity významně přispívají dva terénní sociální pracovníci, kteří jsou zaměstnanci MěÚ v Náchodě od roku 2003 (tito pracovníci pomáhají i jiným skupinám obyvatel). K nejčastějším sociálně patologickým jevům v romské komunitě patří lichva, patologické hráčství, užívání drog, u dětí pak záškoláctví a dětská kriminalita (prosté krádeže, krádeže vloupáním). Základní a praktickou školu v Náchodě navštěvuje 75% romských dětí. Na středních učilištích se učí asi 8% romských dětí, pouze 4% vzdělání dokončí. Na středních školách studuje asi 3% dětí, odmaturuje 2,5% dětí. Velkým problémem v romské komunitě je vysoká zadluženost a s ní spojené problémy s bydlením. Dlužníkům je Městem Náchod dána možnost dluhy uhradit a nadále užívat městské byty, řada osob však byla vystěhována bez náhrady.

Terénní práce

Terénní práce je sociální práce s rizikovými jednotlivci nebo skupinami vykonávaná v přirozeném prostředí klientely terénními pracovníky. Součástí terénní práce jsou: depistáž, navazování kontaktů, poskytování sociální pomoci, mapování lokality včetně sběru, analýzy a sumarizace poznatých informací o příčinách, charakteru a intenzitě nepříznivé sociální situace cílové skupiny. V optimálním případě může terénní pracovník ovlivnit rizikové chování, respektive životní styl, klientů. Cílem terénní práce bývá i napojení klientů na jiné specializované služby. Speciálním typem terénní práce je práce na ulici, tzv. streetwork, což je vyhledávací, doprovodná a mobilní sociální práce s nízkoprahovou nabídkou sociální pomoci. Ta je zaměřená na jednotlivce a skupiny s rizikovým chováním, které sociální pracovník kontaktuje v době a místech jejich spontánního pobývání a setkávání. Jsou to zejména děti a mladiství trávící svůj volný čas bez dozoru a smysluplné náplně na ulici, příslušníci rodin s nízkou socio-kulturní úrovní, členové skupin vyznačujících se negativistickým a agresivním přístupem k okolí, osoby experimentující s drogami, problémoví uživatelé drog nebo osoby na drogách závislé, osoby žijící na ulici, osoby trávící mnoho času hrou na hracích automatech, mladiství provozující prostituci apod.

Cílové skupiny terénní práce jsou:

- osoby ze sociálně vyloučených lokalit,
- osoby ohrožené sociálním vyloučením,
- osoby ohrožené závislostmi,
- osoby poskytující placené sexuální služby,
- děti a mládež ohrožené společensky nežádoucími jevy,
- rodiny s dětmi – ohrožené sociálním vyloučením, nezávisle na tom, v jaké lokalitě žijí,
- osoby bez přístřeší.



Terénní práce je z hlediska Zákona č. 108/2006 Sb., o sociálních službách realizována prostřednictvím terénních forem sociálních služeb. Tento typ poskytovaných služeb se často slučuje s metodou Streetwork, která se primárně zaměřuje na uživatele drog. Proto je nutné rozlišovat i tuto metodu sociální služby.

Terénní práce napomáhá zabránit sociálnímu vyloučení osob, které jsou jím ohroženy pro krizovou sociální situaci, životní návyky a způsob života vedoucí ke konfliktu se společností, sociálně znevýhodňující prostředí a ohrožení práv a oprávněných zájmů trestnou činností jiné fyzické osoby. Cílem služeb sociální prevence je napomáhat osobám k překonání jejich nepříznivé sociální situace.

Terénních forem může nabývat řada sociálních služeb. Takovými formami jsou terénní programy a sociálně aktivizační služby pro rodinu s dětmi.

Zákon č. 108/2006 Sb., o sociálních službách vymezuje terénní programy jako terénní služby poskytované osobám, které vedou rizikový způsob života nebo jsou tímto způsobem života ohroženy. Služba je určena pro problémové skupiny osob, uživatele návykových nebo omamných psychotropních látek, osoby bez přístřeší, osoby žijící v sociálně vyloučených komunitách a jiné sociálně ohrožené skupiny. Cílem služby je tyto osoby vyhledávat a minimalizovat rizika jejich způsobu života.

Poskytuje-li organizace službu Terénní programy podle §34 Vyhlášky č. 505/2006, kterou se provádějí některá ustanovení Zákona o sociálních službách, základní činností této služby jsou:

- zprostředkování kontaktu se společenským prostředím: činnost zahrnuje zejména aktivity umožňující lepší orientaci ve vztazích odehrávajících se ve společenském prostředí (např. organizace interkulturních setkání, exkurzí),
- pomoc při uplatňování práv, oprávněných zájmů a při obstarávání osobních záležitostí:
- pomoc při vyřizování běžných záležitostí (např. osobních dokladů),
- pomoc při obnovení nebo upevnění kontaktu s rodinou a pomoc a podpora při dalších aktivitách podporujících sociální začleňování osob,
- sociálně terapeutické činnosti, jejichž poskytování vede k rozvoji nebo udržení osobních a sociálních schopností a dovedností, podporujících sociální začleňování osob,
- poskytování informací o rizicích, spojených se současným způsobem života a snižování těchto rizik (besedy či skupinové informační setkání v terénu), včetně případného poskytování materiálních prostředků ke snižování těchto rizik (např. poskytování ošacení, výměna injekčního materiálu a distribuce zdravotnického materiálu, podle specifik cílových skupin a možností organizací).

Specifikou terénní práce je, že pomáhající vyhledávat potenciální uživatele sociálních služeb v jejich přirozeném prostředí a společná setkání tak obvykle neprobíhají na půdě organizace, která terénního pracovníka zaměstnává. Tento způsob práce umožňuje kontakt s lidmi, kteří z různých důvodů sami institucionální pomoc nevyhledávají, případně z počátku i odmítají. Návštěvy v domácnostech uživatelů v rámci práce v přirozeném prostředí také poskytují příležitost ke spolupráci s celou rodinou a širším společenstvím. V případě práce ve vyloučených lokalitách se nabízí možnost skupinové či komunitní práce. Tato specifika v sobě obsahují takové příležitosti a potenciál, které při práci s jednotlivcem v poradenském zařízení či na úřadě není možné využít. Na druhou stranu vstup do soukromého prostoru jednotlivců, rodin a celých společenství klade vysoké nároky na profesionalitu a etické chování pracovníků, stejně tak jako vstup do teritorií cílové skupiny, jež se zpravidla nachází ve veřejném prostoru.

Lidem ohroženým sociálním vyloučením pomáhají v Náchodě terénní pracovníci – např. při jednání na úřadech či při získávání zaměstnání – doprovodí je na pohovor, dohlíží na jejich docházku do zaměstnání, vyhledávají volná pracovní místa, s uživateli pomáhají sepsat strukturované životopisy, apod.



Dále se snaží zlepšit bytovou a ekonomickou situaci svých klientů – pomáhají jim s nastavením případných splátek či s hospodařením s měsíčním příjmem rodiny

Podporují je také ve vzdělávání, vedení domácnosti, upevňují jejich hygienické návyky, doprovází je k lékaři a pravidelným zdravotním prohlídkám

Provádí přímou práci s mladými matkami na rodičovské dovolené

Cílem práce terénních pracovníků v roce 2014 je zvýšit zaměstnanost klientů a finanční soběstačnost a gramotnost, dále především:

- Nabídnout více volnočasových aktivit pro děti ze sociálně znevýhodněného prostředí - pro romské i neromské děti a mládež formou vzdělávací kampaně.
- Podněcovat zájem rodičů o prospěch dětí. Svou roli ale v tomto ohledu hraje i zapojení do nejrůznějších kulturních a společenských aktivit.
- zapojení do projektu Městské knihovny a Domu dětí a mládeže – Živá knihovna – v oblasti odbourávání předsudků vůči majority k minoritě a minority k majority a jiných skupin osob různě odlišných svým způsobem života
- zapojení romských dětí do každoroční akce Městské knihovny pro žáky 1.tříd – Pasování na čtenáře rytířem Hronem – zvýšit zájem dětí o čtení knih a tím si rozšiřovat slovní zásobu českého jazyka

V sociální oblasti vede tyto pracovníky vedoucí odboru sociálních věcí a školství. Společné schůzky probíhají minimálně jednou za 2 týdny. Konzultují se sporné kauzy, řeší se problémy celé komunity v rámci města Náchoda a celého Náchodska, navrhují se postupné kroky vedoucí k řešení problémů.

V právní oblasti vede terénní pracovníky tajemnice MěÚ Náchod. Terénní pracovníci hlásí svůj pohyb tajemnici, konzultují s ní veškeré pracovní úkony.

Terénní pracovníci spolupracují s dalšími odborníky a institucemi v regionu veřejné správy, s lokálními nevládními organizacemi, s Probační a mediační službou ČR, městskou policií, Policií ČR, úřady práce.

Pracovní náplň obou terénních pracovníků je identická:

- mapuje komunitu se všemi problémy jejich členů po všech stránkách tak, aby mohl navrhnout optimální řešení problémů jednotlivců i celé komunity
- vede záznamy o svých jednáních, na jejichž základech může dokladovat výsledky své práce, popisuje socioekonomickou, demografickou a vzdělanostní strukturu rodin v jednotlivých komunitách, jejich způsob života apod.
- dopomáhá svojí činností všem klientům /uživatelům / k získání dokumentů, které jim umožní využívat v plném rozsahu obligatorních a fakultativních sociálních dávek, pokud splňují podmínky nároku
- působí jako poradce a prostředník pro klienty / uživatele / při vyřizování úředních záležitostí, pro uplatňování nároků a při jednání s institucemi, a to i doprovodem klientů /uživatelů / a asistencí při těchto jednáních
- vede komunitu k udržení optimálních hygienických podmínek v místě jejich bydliště a jeho bezprostředním okolí
- zajišťuje specifickými metodami sociální práce docházku dětí do školy
- zvyšuje kvalitu trávení volného času dětí klientů / uživatelů / tím, že pro ně organizuje / formou nabídky / hry a jiné volnočasové aktivity
- soustavně pracuje s mladistvými klienty / uživateli / , zejména v oblastech vzdělávání / motivace k dalšímu vzdělávání / , zdravotní a protidrogové prevence
- provádí další úkoly dle pokynů tajemnice MěÚ Náchod v rozsahu své pracovní funkce

Hlavními úkoly terénních pracovníků jsou :



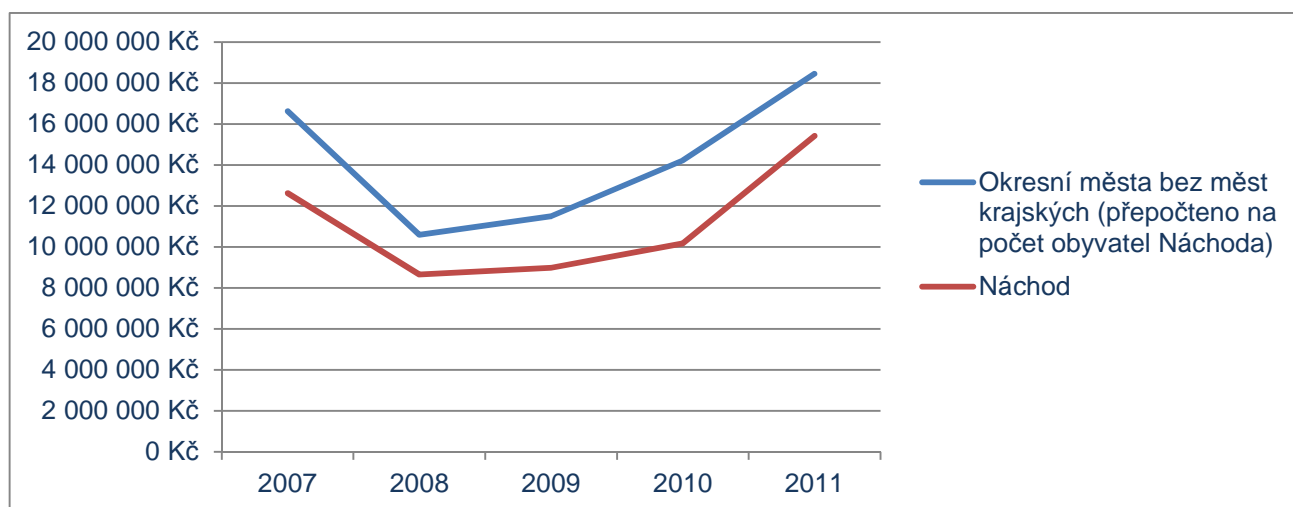
- prevence sociálního vyloučení a jeho prohlubování
- prevence sociálně patologických rizikových jevů
- sociální začleňování
- mírnění negativních důsledků a rizik životních situací klientů, včetně jejich dopadu na společnost
- zmírňování nerovností, včetně nerovného přístupu ke službám, vzdělávání, bydlení
- pomoc klientům znovu / získávat / nabývat sociální kompetence
- předávání informací
- umožnit klientům /uživatelům/ v nepříznivé sociální situaci využívat místní instituce, které poskytují služby veřejnosti i přirozené vztahové sítě, zůstat součástí přirozeného místního společenství, žít běžným způsobem
- dodržování práv uživatelů – sociální služba je poskytována s důrazem na respektování vůle, ochrany důstojnosti, soukromí a dalších práv uživatelů
- služba je poskytována v přirozeném prostředí uživatelů
- žádnou informaci o klientovi / uživateli/ neposkytuje bez jeho souhlasu, s výjimkou případů stanovených zákonem.

Terénní práce v Náchodě probíhá od roku 2003. Do roku 2011 byla financována z ESF a státního rozpočtu ČR prostřednictvím Operačního programu Lidské zdroje a zaměstnanost v oblasti podpory sociální integrace příslušníků romských lokalit. V současné době je terénní práce částečně financována ze státního rozpočtu Úřadu vlády ČR (program – Podpora terénní práce) za spoluúčasti Města Náchod ve výši minimálně 30% z celkového stanoveného rozpočtu.

Dávky hmotné nouze

Srovnání výdajů města Náchod a srovnatelných měst (měst okresních bez měst krajských) dokládá, že v Náchodě byla nižší potřeba vyplácení dávek v hmotné nouzi (v přepočtu na počet obyvatel města Náchod). Nicméně v obou sledovaných územích došlo zřejmě v souvislosti s dopady ekonomické krize k markantnímu zvýšení vyplacených dávek. Počátek tohoto trendu lze identifikovat od roku 2009.

Graf 59. Vývoj výdajů města Náchod a srovnatelných měst na dávky v hmotné nouzi (pododíl 417 rozpočtové skladby)



Zdroj: Ministerstvo financí

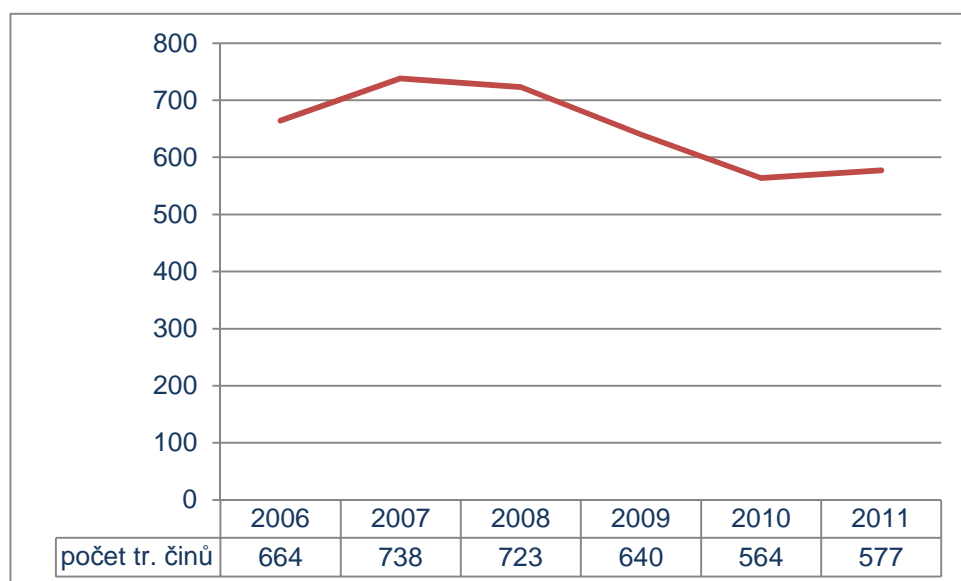


Kriminalita

Většina informací uvedená v tomto oddílu vychází ze Strategie prevence kriminality a sociálně patologických jevů Města Náchod na období let 2011-2015. Město Náchod se jako centrum regionu a jeden z nejdůležitějších tranzitních uzlů mezi Českou a Polskou republikou nevyhne přítomnosti sociálně patologických jevů, tedy i kriminality. V obecné rovině lze konstatovat, že v tomto směru patří Náchod mezi „bezpečnější“ města, a to nejen v rámci Královéhradeckého kraje. Tomu odpovídají i statistické údaje tak, jak jsou uváděny v evidenčním systému kriminality, z něhož jsou vybrané údaje prezentovány níže.

V posledních letech dochází naštěstí ve vývoji kriminality v Náchodě k poklesu.

Graf 60. Celkový počet trestných činů ve městě Náchod za období 2006-2011



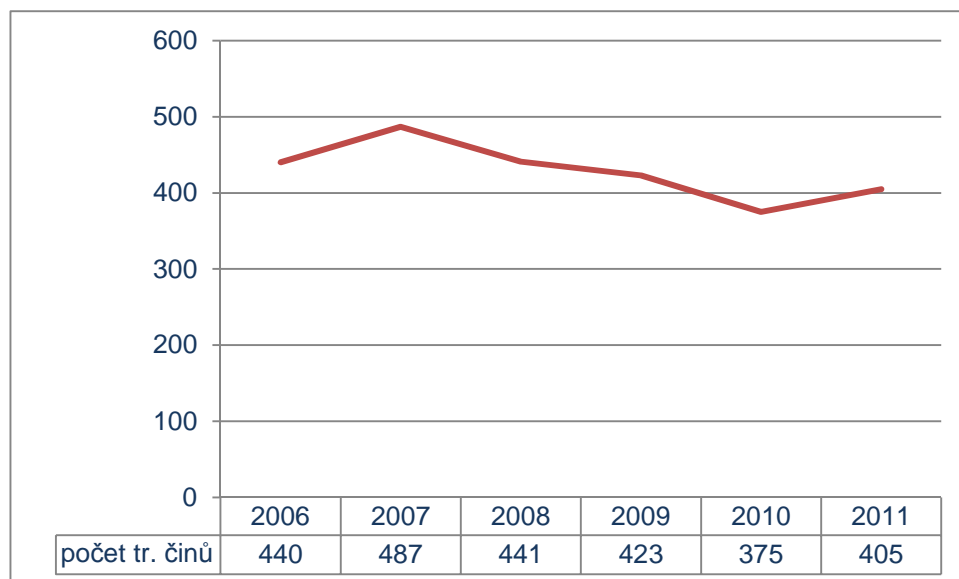
Zdroj: Město Náchod

Celkovou kriminalitou je označen souhrn všech spáchaných trestných činů (tzn., nerozlišuje se zde, zda se jedná o obecnou či hospodářskou trestnou činnost).

Obdobný trend je i u obecné kriminality.⁵²

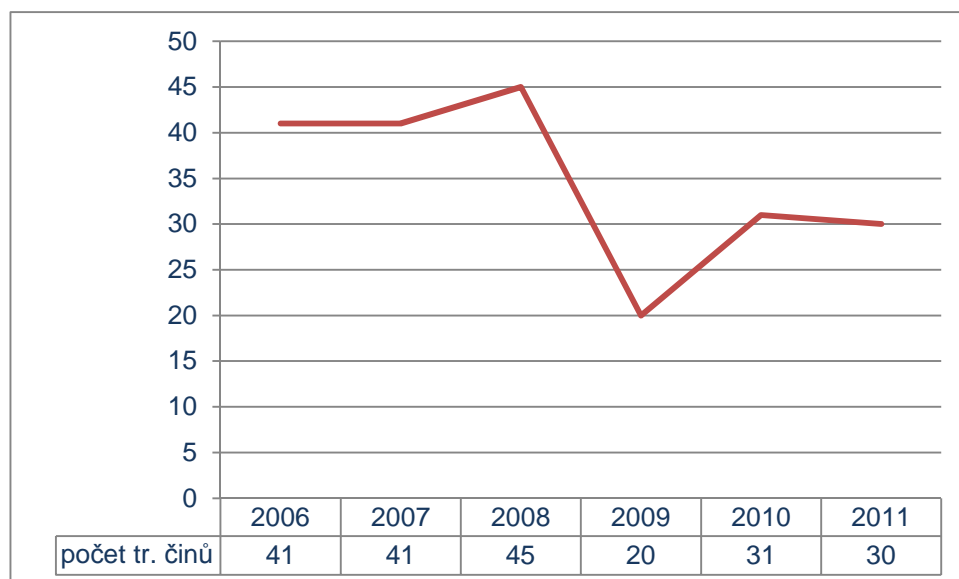
⁵² Do kategorie obecné kriminality se zahrnuje trestná činnost majetkového charakteru (krádeže, některé druhy podvodů, ap.), násilnou trestnou činnost (vraždy, loupeže, ublížení na zdraví ap.), dále do této skupiny jsou zařazeny mravnostní trestné činy a ostatní trestná činnost, jejíž bližší specifikace by byla pro potřeby rozboru neúčelná.



Graf 61. Obecná kriminalita ve městě Náchod za období 2006-2011


Zdroj: Město Náchod

Dále byl hodnocen vývoj násilné trestné činnosti. Násilná trestná činnost nepatří ve městě Náchod na základě kvantitativních ukazatelů mezi frekventovanější, její nebezpečnost však spočívá v tom, že objektem násilných trestných činů je život a lidské zdraví. Nejčastější formou násilné trestné činnosti v Náchodě jsou loupeže. Z hlediska místa spáchání jsou nejrizikovějšími lokalitami okolí nádraží ČD a v noční době centrum města, zejména v okolí heren s celonočním provozem.

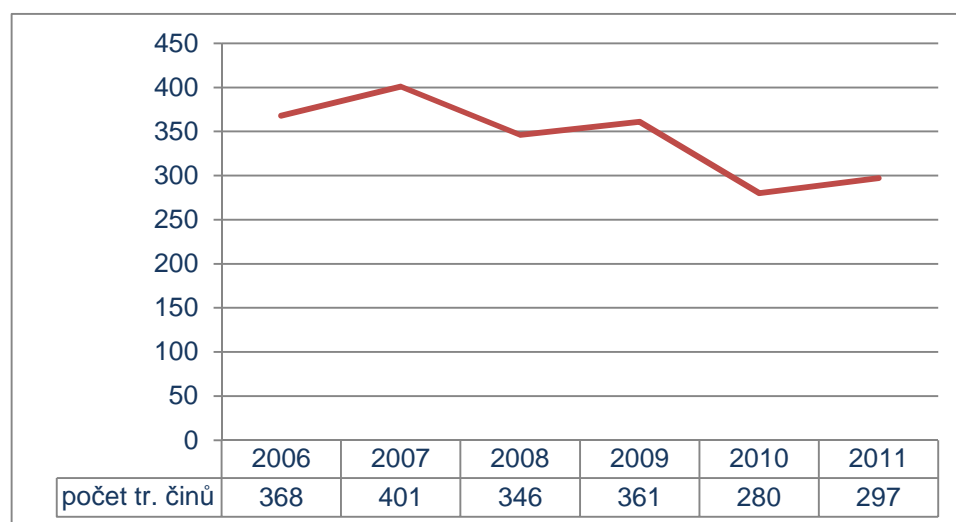
Graf 62. Násilná trestná činnost ve městě Náchod za období 2006-2011


Zdroj: Město Náchod



Majetková trestná činnost má největší podíl na obecné kriminalitě. Tento trend je dlouhodobý a shodný ve všech regionech. Nejčastěji zastoupeným trestným činem jsou krádeže prosté a krádeže vloupáním (viz následující tabulky). Z hlediska lokalit nelze přesně specifikovat nejohroženější místa, neboť k majetkovým trestným činům dochází na celém teritoriu města.

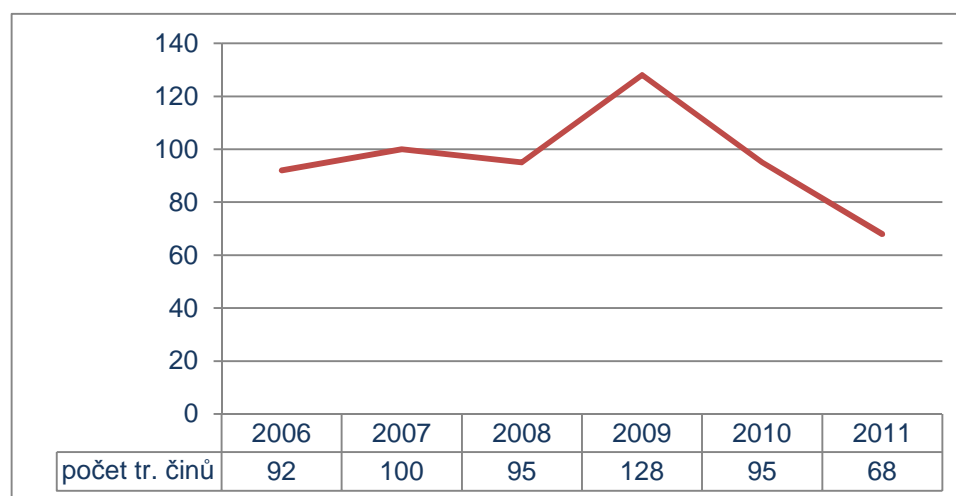
Graf 63. Majetková trestná činnost ve městě Náchod za období 2006-2011



Zdroj: Město Náchod

Počet spáchaných trestných činů po linii krádeží vloupáním má klesající trend. Převažují případy vloupání do objektů sloužících k podnikání, prodejních stánků a kanceláří. Příznivým faktorem je skutečnost, že oproti jiným regionům nepředstavují zásadní problém krádeže vloupáním do bytů, ke kterým ve městě Náchod dochází ve výjimečných případech.

Graf 64. Krádeže vloupáním ve městě Náchod za období 2006-2011

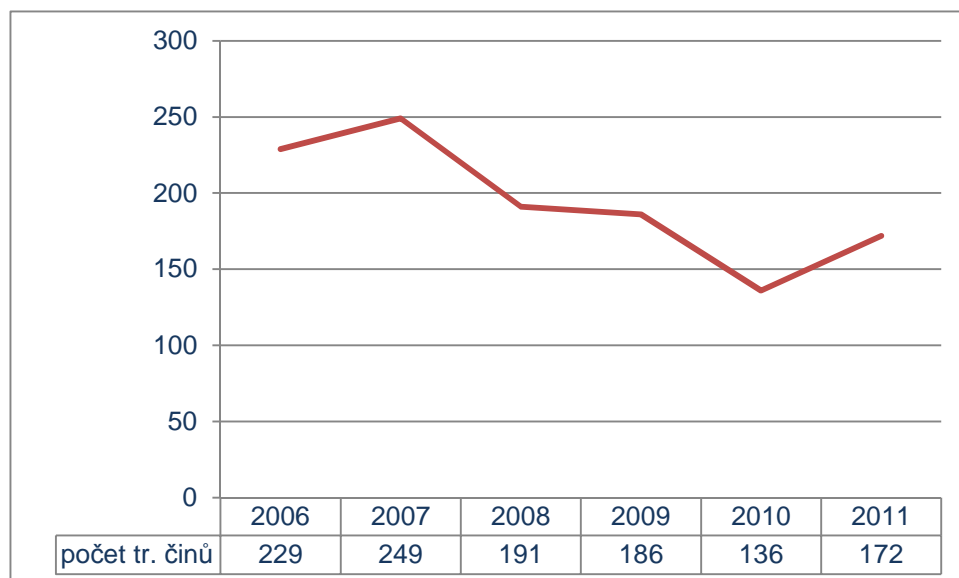


Zdroj: Město Náchod



Oproti snížení trestné činnosti krádeží vloupáním došlo v uplynulém roce ke zvýšení počtu krádeží prostých, i když počet těchto trestných činů nedosahuje nápadu let 2006-2009. Jedná se o nejjednodušší formu kriminality, kde lze předpokládat její další nárůst v souvislosti se sociální situací některých skupin obyvatel. Vedle toho lze dále uvést i případy kapesních krádeží, které nejsou v tomto výčtu zahrnuty, nicméně jejich výskyt nelze opomenout, i vzhledem k tomu, že jejich nejčastějším místem spáchání jsou nákupní centra (zejména OD Kaufland a OD Albert).

Graf 65. Krádeže prosté ve městě Náchod za období 2006-2011



Zdroj: Město Náchod

Z dalších statistik kriminality vyplývá, že mezi nejzranitelnější skupiny obyvatel patří ženy a dále osoby starší 65 let. Na těchto skupinách je páchána zejména majetková a násilná trestná činnost, kdy pachatelé využívají důvěry, sociální či ekonomické nesamostatnosti obětí. Významnou skupinou obětí, i když početně značně menší, pak jsou také děti, u nichž následkem možného utrpeného traumatu hrozí poškození jejich dalšího vývoje a odklon od normálního zdravého rozvoje osobnosti patologickým směrem.

Rizikovými lokalitami je možné ve městě Náchod uvést okolí nádraží ČD, v noční době prostory před hernami a hypermarkety s přílehlými parkovišti. Oproti předchozím rokům je zřetelný pokles tzv. pouliční kriminality na sídlišti Plhov a na sídlišti U nemocnice. Naopak zvýšený nárůst trestné činnosti je registrován v případech, kdy je poškozeným senior, tedy osoba vyššího věku, žijící osaměle a do jisté míry i odříznutá od běžné sociální interakce.

Samostatnou kapitolou zůstává problematika drogové scény, v naprosté většině případů se jedná o kriminalitu latentní, tedy takovou, která není běžným způsobem orgánům policie oznamována. Vlastní poznatky policie ukazují, že její rozšíření proniklo i do základních škol, i když do současné doby jen v přestupkové rovině a v naprosté většině případů ve formě výskytu marihuany.

Z vývoje kriminality, jak byl registrován na přelomu roku 2011-2012 lze usoudit, že nic nenasvědčuje nějakému razantnímu odklonu od současného stavu, nebyly zaznamenány žádné nové způsoby páchání trestné činnosti. V souvislosti s ekonomickým vývojem společnosti se do popředí spíše dostává tzv.



sociální kriminalita, které se dopouští vymezené sociální skupiny pachatelů – osoby dlouhodobě nezaměstnané, odkázané na pobírání sociálních dávek.

Zastoupení cizinců

Z hlediska sociální stability může být rizikovým faktorem vyšší zastoupení cizinců. Dle údajů ministerstva vnitra je podíl cizinců na celkové populaci v Náchodě mírně vyšší, než jaké jsou údaje za celek srovnatelných měst, tj. měst okresních bez měst krajských.

Tab. 83. Zastoupení cizinců na celkovém počtu obyvatel města – stav k 31.12.2012

Území	Zastoupení
Náchod	4,4 %
Okresní města bez měst krajských	3,8 %

Zdroj: Ministerstvo vnitra

Podle sčítání lidu, domů a bytů z roku 2011 je významnější zastoupení pouze Slováků a polské národnosti. Rozdíly v zastoupení jednotlivých národností jsou ale minimální. Také vysoké procento osob bez uvedené národnosti dosti relativizuje vypovídací schopnost dat ze sčítání.

Tab. 84. Zastoupení národností dle sčítání z roku 2011

Národnost	Absolutní zastoupení	Procentní zastoupení
Obyvatelstvo: z toho národnost česká	14 747	73,0%
Obyvatelstvo: z toho národnost moravská	23	0,1%
Obyvatelstvo: z toho národnost slezská	0	0,0%
Obyvatelstvo: z toho národnost slovenská	226	1,1%
Obyvatelstvo: z toho národnost polská	56	0,3%
Obyvatelstvo: z toho národnost německá	29	0,1%
Obyvatelstvo: z toho národnost romská	45	0,2%
Obyvatelstvo: z toho národnost neuvedeno	5 068	25,1%

Zdroj: ČSÚ

Investice do infrastruktury sociálních zařízení

V rámci podpory pocházející z evropských fondů byly v uplynulých letech realizovány významné projekty. Jedním z nich je projekt Stavební úpravy objektu penzionu MARIE č. p. 1998, Bartoňova ul. Náchod. Jedná se o objekt domova pro seniory, který poskytuje služby osobám závislým na celodenní péči (osoby zdravotně a tělesně postižené). Z rozhodnutí vlastníka objektu a zřizovatele domova pro seniory Města Náchod a z důvodu úspor energií vznikl požadavek na výměnu stávajících vnějších výplní otvorů v obvodovém plášti. Po dokončení prací bylo obyvatelům domova seniorů zajištěno kvalitnější a klidnější bydlení zejména z důvodu úspor energií a z hlediska vyššího útlumu hluku zaručeného nově



osazovanými okny. Předmětem projektu byla také výměna stávajícího osobního výtahu, který byl nainstalován při výstavbě objektu v roce 1993 a který již nesplňuje požadavky na bezpečnost.

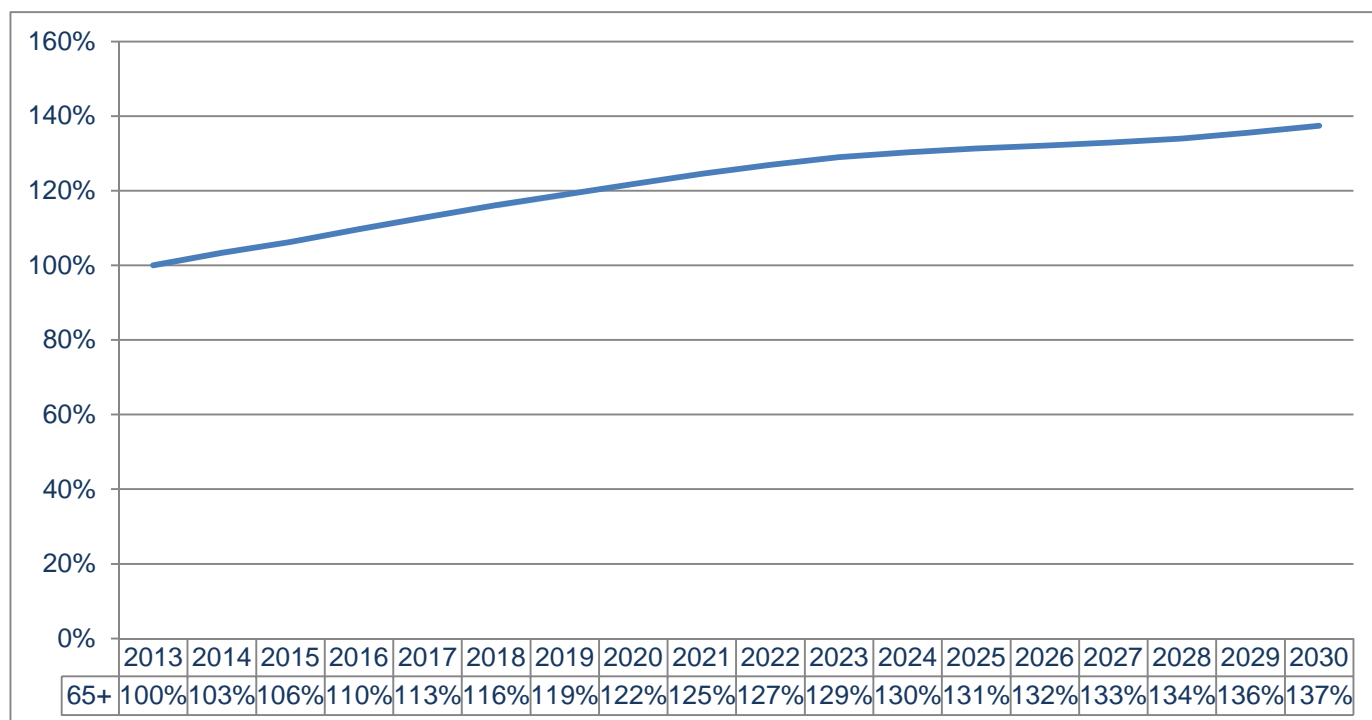
Mezi podstatné zlepšení infrastruktury patří realizace projektu "Veřejná prostranství Náchod - II. etapa - MARIE" podpořeného z Integrovaného operačního programu, v rámci kterého došlo k úpravám stávajících asfaltových a dlážděných ploch, budou provedeny chodníky a terénní schodiště v místě mlatových chodníků a cestiček, úprava prostranství pro venkovní rehabilitační stroje, opékání, plochy s lavičkami a výměna veřejného osvětlení (výměna svítidel). Úprava komunikací a chodníků je bezbariérová.

Cílem projektu bylo umožnit klientům objektu penzionu MARIE a Domova důchodců trávit společně čas venku, mimo uzavřené prostory obou budov a mít kontakt s lidmi z přilehlého sídliště, kteří mohou revitalizovanou oblast využívat jako odpočinkovou lokalitu.

Prognóza budoucích trendů v poskytování sociální péče

Do dalších let lze předpokládat rostoucí poptávku po službách pro seniory, neboť dle projekce vývoje obyvatelstva v kraji bude v dalších letech počet obyvatel v kategorii věku 65 % narůstat o více jak třetinu (v horizontu období let 2013-2030).

Graf 66. Projekce počtu obyvatel Královéhradeckého kraje v kategorii nad 65 let věku



Zdroj: ČSÚ





evropský
sociální
fond v ČR



EVROPSKÁ UNIE



OPERAČNÍ PROGRAM
LIDSKÉ ZDROJE
A ZAMĚSTNANOST

PODPORUJEME
VAŠI BUDOUCNOST
www.esfcr.cz

216 / 326

Anketní šetření mezi poskytovateli sociálních služeb

V měsících říjnu a listopadu roku 2013 realizoval zpracovatel strategického plánu mezi poskytovateli sociálních služeb ve městě anketní šetření. Z 25 obeslaných subjektů odpovědělo 15.

Zásadní problémy se týkaly nedostatku financí. U organizací, které nejsou zřizovány městem či krajem, jsou průměrné mzdy nižší než ve zřizovaných organizacích.

Pro nedostatek financí nelze rozšířit ani kvantitu služeb, u kterých zájem převyšuje poptávku.

Jako systémovou připomínku k financování je možné vnímat finanční nejistotu spojenou s tím, že jako problematická je vnímána i absence víceletých grantů. V jiných případech byla zdůrazňována stále stejná výše příspěvků od územně samosprávných celků, přičemž náklady stále rostou.

Základní připomínky se týkaly nedostatku pracovních sil (např. chybí další terénní pracovník pro práci v rodinách ohrožených sociálním vyloučením, v jiném případě není plně pokryta osobní asistence pro osoby tělesně postižené).

V případě infrastruktury ve městě byla zmiňována absence tlumočnicka znakové řeči pro sluchově postižené či hluché a absence orientačních majáčků pro pohyb nevidomých osob. Z dalších infrastrukturních potřeb byla v jednom případě zmiňována potřeba čekárny u organizací poskytující ambulantní služby pro děti a mládež. Problémy jsou i v kapacitě zařízení. U některých pobytových služeb zajišťovaných organizacemi, které nezřizují územní samosprávné celky, je čekací doba na umístění i jeden rok. V některých případech chybí i výpočetní technika (server k uložení dat).

Jako podstatné vnímáme i připomínky k absenci finančních prostředků na propagaci, která souvisí i s dostupností služeb (např. občanská poradna sídlí v blízkosti okresního soudu, ale potenciální klienti se jí nemohou najít a ani se o její existenci častokrát nedoví).

Jako podstatnou vnímáme i připomínku náročnosti samostudia častých změn legislativy. Jako náročnou vnímají poskytovatelé také velmi vysoké nároky na odbornost personálu vyplývající z platné legislativy.



Strategický plán rozvoje města Náchod 2014 – Analytická část
6154_červenec 2014

© M.C.TRITON, spol. s r.o.

1.2.14 Školství

Geografické rozmístění objektů škol ve městě je zobrazeno na přiloženém schématu.

Mateřské školy

Seznam mateřských škol, spolu s jejich adresou a kapacitou je uveden níže.

Tab. 85. Mateřské školy v Náchodě a jejich kapacity

Mateřská škola	Kapacita mateřské školy
Mateřská škola, Náchod, Alšova 952	60
Mateřská škola, Náchod, Březinova 669	50
Mateřská škola, Náchod, Havlíčkova 1848	124
Mateřská škola, Náchod, Komenského 301	113
Mateřská škola, Náchod, Myslbekova 4	103
Mateřská škola, Náchod, Vančurova 1345	88
Mateřská škola, Náchod, Vítkova 304	111
Základní škola a Mateřská škola Josefa Zemana, Náchod, Jiráskova 462	60
Celkový součet	709

Zdroj: Ministerstvo školství, mládeže a tělovýchovy

Pokud porovnáme současnou kapacitu mateřských škol s počtem zapsaných žáků podle posledních dostupných údajů (školní rok 2010/2011) byla kapacita mateřských škol v tomto roce bohatě dostačující.

V loňském školním roce a v letošním byla již kapacita nedostačující, protože nebylo umístěno cca 50 dětí. Z tohoto důvodu došlo k navýšení o 1 třídu v MŠ Vítkova (20 dětí) a MŠ Vančurova o odloučené pracoviště Lipí (18 dětí).

Tab. 86. Srovnání vybraných ukazatelů předškolního vzdělávání ve městě Náchod se srovnatelnými městy (v přepočtu ukazatelů na počet obyvatel města Náchod k 31. 12. daného školního roku - dle údajů k 1. 1. 2008 a 1. 1. 2010)

	Školní rok	Počet mateřských škol	Třídy v mateřských školách	Třídy v jedné mateřské škole	Děti zapsané v mateřských školách	Učitelky v mateřských školách (přepočtené stavy)	Učitelky na 1 třídu	Děti na jednu třídu
Ukazatele za město Náchod	2007-8	7,00	26,00	3,71	596,00	51,50	1,98	22,92
	2010-11	7,00	26,00	3,71	609,00	50,00	1,92	23,42
Změna hodnoty v porovnání školních let 2007-8 s 2009-10	-	100,0%	100,0%	100,0%	102,2%	97,1%	97,1%	102,2%
Hodnota za okresní města bez měst krajských – přepočteno na počet obyvatel Náchoda k 31. 12. daného školního roku	2007-8	5,41	26,04	4,82	608,82	48,77	1,87	23,38
	2010-11	5,65	28,19	4,99	673,54	53,93	1,91	23,89
Změna hodnoty z předchozího řádku oproti hodnotě ze školního roku 2007-8	-	104,6%	108,3%	103,5%	110,6%	110,6%	102,2%	102,2%
Procentní poměr ukazatele za město Náchod vůči průměrným ukazatelům za okresní města	2007-8	129,5%	99,8%	77,1%	97,9%	105,6%	105,8%	98,0%
	2010-11	123,8%	92,2%	74,5%	90,4%	92,7%	100,5%	98,0%

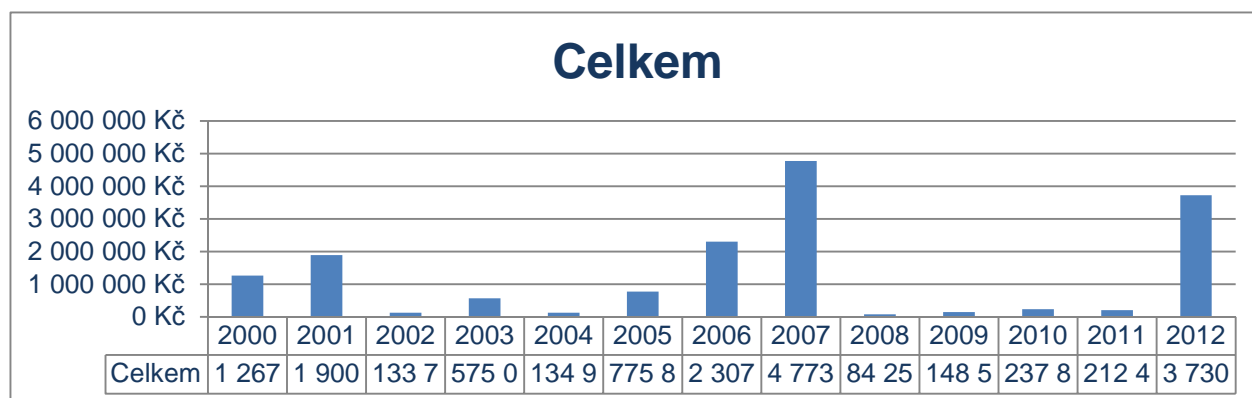
Zdroj: ČSÚ



Do dalších let se předpokládá početní pokles věkové skupiny 0-4 (dle projekce obyvatelstva v Královéhradeckém kraji), nicméně ve věkové skupině 5-9 by mělo docházet do roku 2018 k nárůstu, následně k dalšímu poklesu (hodnoty z roku 2013 bude dosaženo modelově v roce 2025 – viz oddíl Výhled počtu obyvatel na str. 281).

Město systematicky vkládá prostředky do obnovy budov a zařízení ve škole.

Graf 67. Vývoj kapitálových výdajů města Náchod do paragrafu 3111 a 3112 (předškolní zařízení a speciální předškolní zařízení)



Zdroj: Ministerstvo financí

Materiální vybavení a stav budov není ve zprávách České školní inspekce negativně komentován s výjimkou krátkodobého stavu (bezpečnostní, zdravotnická rizika), která ale mají krátkodobý charakter, a bylo je možné v dohledné době eliminovat. V některých případech vyplývají z prostorových možností dané budovy školy (upozornění na stísněnost prostor – ty jsou ale v souladu s platnými právními předpisy).

Pozitivně jsou hodnoceny školní vzdělávací programy všech škol spolu s uvedením konkrétních podrobností.

V minulých letech byly realizovány následující investiční akce:

- Zateplení MŠ Alšova,
- MŠ Havlíčkova – rekonstrukce zahrady,
- Zateplení MŠ Havlíčkova, MŠ Myslbekova,
- Projekt „Prožitková zahrada MŠ Vančurova v Náchodě,
- byl předložen projektový záměr dětského hřiště při MŠ Vítkova do grantového řízení nadace ČEZ,
- Zateplení a výměna částí oken budovy MŠ Vítkova v Bělovsi,
- Energetické audity budov mateřských a základních škol,
- Zateplení obvodového pláště a výměna oken v MŠ Alšova a Havlíčkova".

V příložené tabulce je uveden přehled projektů zaměřených na inovaci vzdělávacího procesu v předškolním vzdělávání podpořených ze strukturálních fondů v období 2007-2013.



Tab. 87. Projekty na rozvoj předškolního vzdělávání v Náchodě

Příjemce	Název projektu	Operační program	Přidělená částka	Stav projektu k 14.10.2013
Město Náchod	Cítíme zodpovědnost za vzdělávání pedagogických pracovníků námi zřizovaných MŠ	OP Vzdělávání pro konkurenceschopnost	720 629,62	Realizace projektu ukončena
Základní škola a Mateřská škola Josefa Zemana, Náchod, Jiráskova 461	Projekt kvalitnější vzdělávání	OP Vzdělávání pro konkurenceschopnost	444 456,50	V realizaci

Zdroj: Ministerstvo pro místní rozvoj

Základní školy

V Náchodě je rozmístěno 7 základních škol.

Tab. 88. Základní školy v Náchodě a jejich kapacity

	Kapacita
Základní škola a Mateřská škola Josefa Zemana, Náchod, Jiráskova 461	90
Základní škola Náchod - Plhov, Příkopy 1186	690
Základní škola T. G. Masaryka Náchod, Bartoňova 1005	800
Základní škola, Náchod, 1. Máje 365	100
Základní škola, Náchod, Drtinovo náměstí 121	200
Základní škola, Náchod, Komenského 425	900
Základní škola, Náchod, Pavlišovská 55	85
Celkem	2 865

Zdroj: Ministerstvo školství, mládeže a tělovýchovy

Kapacity základních škol jsou s ohledem na počet zapsaných žáků dostačující (poslední dostupná data pocházejí ze školního roku 2010/2011).



Tab. 89. Srovnání vybraných ukazatelů primárního vzdělávání ve městě Náchod se srovnatelnými městy (v přepočtu ukazatelů na počet obyvatel města Náchod k 31. 12. daného školního roku - dle údajů k 1. 1. 2008 a 1. 1. 2010)

	Školní rok	Počet základních škol	Třídy základních školách v	Třídy v jedné základní škole	Žáci základních školách v	Děti na jednu třídu
Ukazatele za město Náchod - přepočteno na 30 000 obyvatel	2007-8	7,00	94,00	13,43	2035	21,65
	2010-11	7,00	88,00	12,57	1846	21,0
Změna hodnoty v porovnání školních let 2007-8 s 2010-11	-	100,0%	93,6%	93,6%	90,7%	96,9%
Průměrná hodnota ukazatelů za okresní města na 30 000 obyvatel	2007-8	5,59	99,75	17,84	2044,61	20,50
	2010-11	5,54	95,44	17,22	1832	19,2
Změna hodnoty z předchozího řádku oproti hodnotě ze školního roku 2007-8	-	99,2%	95,7%	96,5%	89,6%	93,7%
Procentní poměr ukazatele za město Náchod vůči průměrným ukazatelům za okresní města	2007-8	125,2%	94,2%	75,3%	99,5%	105,6%
	2010-11	126,3%	92,2%	73,0%	100,7%	109,3%

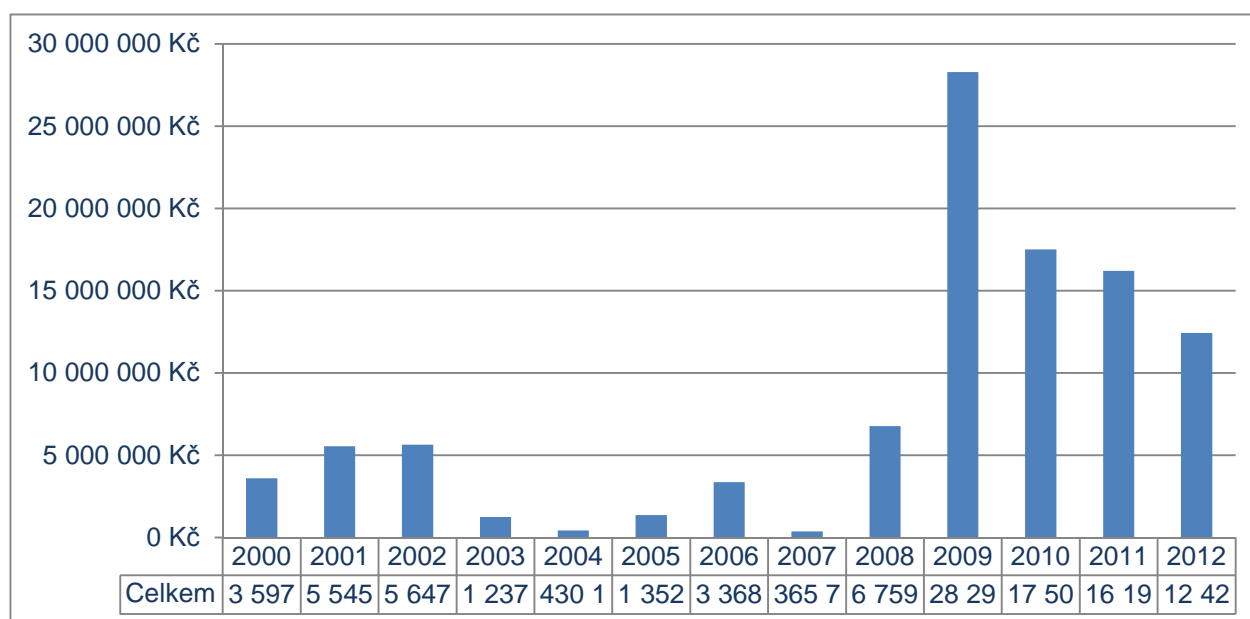
Zdroj: ČSÚ



Předpoklad vývoje poptávky, tedy zastoupení věkové skupiny 5-9 a 10-14 je alespoň dle Projekce obyvatelstva Královéhradeckého kraje pro další roky příznivý, byť u skupiny 5-9 bude docházet po předchozím nárůstu od roku 2017 k poklesu (k návratu k hodnotám z roku 2013 v roce 2025), (blíže viz oddíl Výchled počtu obyvatel na str. 281).

Město v posledních letech investovalo nemalé prostředky do obnovy škol.

Graf 68. Vývoj kapitálových výdajů města Náchod do paragrafu 3113 a 3114 (základní školy a speciální základní školy)



Zdroj: Ministerstvo financí

Celková vydaná částka kapitálových výdajů za období 2000 - 2012 dosahuje 10 223 000 Kč, ve srovnatelných městech (okresních bez krajských) tato částka činí při přepočtu na počet obyvatel města k 31. 12. 2012 97 190 763 Kč.

Město tedy do obnovy svého majetku v podobě škol poměrně dosti investovalo.

Některé z realizovaných projektů posledních let jsou uvedeny níže:

- zateplení tělocvičny ZŠ Plhov, Harmonie I, Harmonie II a zateplení MŠ Alšova v Náchodě,
- Zateplení MŠ Alšova 7,
- Zateplení MŠ Havlíčkova, MŠ Myslbekova a ZŠ 1. Máje v Náchodě,
- ZŠ Babí - nové hřiště,
- Zateplení budov ZŠ Komenského v Náchodě,
- ZUŠ Náchod – stavební úpravy,
- Zateplení obvodového pláště a výměna oken v ZŠ 1. Máje a MŠ Myslbekova.

Inspekční zprávy České školní inspekce neuvádějí ani k materiálnímu vybavení škol, fyzické infrastrukturu a způsobu výuky žádné významnější výhrady, okrajově je zmíněna v několika případech možnost lepšího vybavení škol pomůckami, to je ale obecný problém celého primárního školství v ČR.

Přehled projektů zaměřených na rozvoj výuky na základních školách je uveden níže.



Tab. 90. Přehled projektů zaměřených na inovaci výuky na základních školách

Příjemce	Název projektu	Operační program	Přidělená částka	Stav projektu k 14. 10. 2013
Základní škola a Mateřská škola Josefa Zemana, Náchod, Jiráskova 461	Projekt kvalitnější vzdělávání	OP Vzdělávání pro konkurenceschopnost	444 456,50	V realizaci
Základní umělecká škola J. Falty, Náchod, Komenského 265	Implementace ICT do výuky hudebního oboru Základní umělecké školy Náchod	OP Vzdělávání pro konkurenceschopnost	1 757 990,74	Realizace projektu ukončena
Základní škola Náchod - Plhov, Příkopy 1186	Klíče k životu	OP Vzdělávání pro konkurenceschopnost	1 777 424,80	V realizaci
Základní škola Náchod - Plhov, Příkopy 1186	Zavádění moderních výukových metod prostřednictvím rozvoje finanční gramotnosti - Rozumíme penězům	OP Vzdělávání pro konkurenceschopnost	2 820 671,53	V realizaci
Základní škola, Náchod, 1. Máje 365	Veselá škola	OP Vzdělávání pro konkurenceschopnost	559 090,90	V realizaci
Základní škola, Náchod, Drtinovo náměstí 121	Individuální přístup	OP Vzdělávání pro konkurenceschopnost	744 115,50	V realizaci
Základní škola, Náchod, Komenského 425	Inovace v Náchodě	OP Vzdělávání pro konkurenceschopnost	3 056 882,20	V realizaci
Základní škola, Náchod, Pavlišovská 55	Interaktivitou ke vzdělání	OP Vzdělávání pro konkurenceschopnost	441 218,00	V realizaci

Zdroj: Ministerstvo pro místní rozvoj

Střední školy

Přehled oborů dle jednotlivých škol umístěných v Náchodě je uveden níže:



Tab. 91. Přehled středních škol v Náchodě a vyučovaných oborů

	Kód oboru	Skupina oboru	Popis oboru	Forma vzdělávání	Cizí vyučovací jazyk	Délka vzdělávání	Kapacita oboru	Platnost	Dobíhají cíl obor
ACADEMIA MERCURII soukromá střední škola, s.r.o.	63-41-M/004	Podnikání v oborech, v odvětvích	Obchodní akademie	denní		4 r. 0 měs.	130	Platné	Ano
	64-42-M/040	Gastronomie, hotelnictví a turismus	Management cestovního ruchu	denní		4 r. 0 měs.	120	Platné	Ano
	65-42-M/02	Obecně odborná příprava	Cestovní ruch	denní		4 r. 0 měs.	120	Platné	Ne
	78-42-M/002	Obecně odborná příprava	Ekonomické lyceum	denní		4 r. 0 měs.	110	Platné	Ano
	78-42-M/02	Obecně vzdělávání (Gymnaziální)	Ekonomické lyceum	denní		4 r. 0 měs.	110	Platné	Ne
	79-41-K/401	Obecně vzdělávání (Gymnaziální)	Gymnázium - všeobecné	denní		4 r. 0 měs.	120	Platné	Ano
	79-41-K/41	Obecně vzdělávání (Gymnaziální)	Gymnázium	denní		4 r. 0 měs.	120	Platné	Ne
Jiráskovo gymnázium, Náchod, Řezníčkova 451	79-41-K/401	Obecně vzdělávání (Gymnaziální)	Gymnázium - všeobecné	denní		4 r. 0 měs.	248	Platné	Ano
	79-41-K/41	Obecně vzdělávání (Gymnaziální)	Gymnázium	denní		4 r. 0 měs.	248	Platné	Ne
	79-41-K/801	Obecně vzdělávání (Gymnaziální)	Gymnázium - všeobecné	denní		8 r. 0 měs.	472	Platné	Ano
	79-41-K/81	Informatické obory	Gymnázium	denní		8 r. 0 měs.	472	Platné	Ne
Obchodní akademie, Náchod, Denisovo nábřeží 673	18-20-M/01	Ekonomika a administrativa	Informační technologie	denní		4 r. 0 měs.	136	Platné	Ne
	63-41-M/004	Ekonomika a administrativa	Obchodní akademie	denní		4 r. 0 měs.	272	Platné	Ano
	63-41-M/02	Ekonomika a administrativa	Obchodní akademie	denní		4 r. 0 měs.	272	Platné	Ne
	63-41-M/040	Pedagogika, učitelství a sociální péče	Informatika v ekonomice	denní		4 r. 0 měs.	136	Platné	Ano
Střední odborná škola sociální - Evangelická akademie	75-41-M/008	Pedagogika, učitelství a sociální péče	Sociální činnost - sociální pečovatelsví	denní		4 r. 0 měs.	166	Platné	Ano
	75-41-M/009	Pedagogika, učitelství a sociální péče	Sociální činnost - sociální vychovatelsví	denní		4 r. 0 měs.	166	Platné	Ano
	75-41-M/01	Strojírenství a strojírenská výroba	Sociální činnost	denní		4 r. 0 měs.	260	Platné	Ne
Vyšší odborná škola stavební a Střední průmyslová škola stavební arch. Jana Letzela, Náchod, Pražská 931	23-55-H/01	Stavebnictví, geodézie a kartografie	Klempíř	denní		3 r. 0 měs.	30	Platné	Ne
	36-47-M/01	Stavebnictví, geodézie a kartografie	Stavebnictví	denní		4 r. 0 měs.	255	Platné	Ne
	36-64-H/01	Stavebnictví, geodézie a kartografie	Tesař	denní		3 r. 0 měs.	25	Platné	Ne
	36-66-H/01	Stavebnictví, geodézie a kartografie	Montér suchých staveb	denní		3 r. 0 měs.	35	Platné	Ne
	36-67-H/01	Stavebnictví, geodézie a kartografie	Zedník	denní		3 r. 0 měs.	107	Platné	Ne
	36-69-H/01	Speciální a interdisciplinár. tech. obory	Pokryvač	denní		3 r. 0 měs.	35	Platné	Ne
	39-41-H/01	Obecně odborná příprava	Malíř a lakýrník	denní		3 r. 0 měs.	35	Platné	Ne
	78-42-M/01	Obecně odborná příprava	Technické lyceum	denní		4 r. 0 měs.	130	Platné	Ne
							4 330		

Zdroj: Ministerstvo školství, mládeže a tělovýchovy



Nabídka oborů v Náchodě ve srovnání s ČR

Starší statistiky (z roku 2012), nelišící se příliš od situace v roce 2013, dokládají velké zastoupení některých oborů v Náchodě (ve srovnání s ostatními podobnými městy)

Tab. 92. Srovnání kapacit skupin oborů v Náchodě vůči hodnotám za srovnatelná města (okresní bez měst krajských – přepočteno na počet obyvatel města Náchod k 31.12.2012) – stav k červenci 2012

Kód skupiny oborů	Skupina oborů	Kapacita srovnatelných měst přepočteno na počet obyvatel Náchoda k 31.12.201	Kapacita oboru v Náchodě	Kapacita oboru v Náchodě vůči přepočtené kapacitě srovnatelných oborů
16	Ekologie a ochrana životního prostředí	32	0	0%
18	Informatické obory	82	136	165%
21	Hornictví, hutnictví a slévárenství	25	0	0%
23	Strojírenství a strojírenská výroba	830	30	4%
26	Elektrotech., telekom. a výpočet. tech.	470	0	0%
28	Technická chemie a chemie silikátů	12	0	0%
29	Potravinářství a potravinářská chemie	115	0	0%
31	Textilní výroba a oděvnictví	115	0	0%
32	Kožed. a obuv. výroba a zprac. plastů	1	0	0%
33	Zprac. dřeva a výroba hudeb. nástrojů	154	0	0%
34	Polygrafie, zpr. papíru, filmu, fotografie	23	0	0%
36	Stavebnictví, geodézie a kartografie	449	909	202%
37	Doprava a spoje	85	0	0%
39	Speciální a interdisciplinár. tech. obory	80	35	44%
41	Zemědělství a lesnictví	239	0	0%
43	Veterinářství a veterinární prevence	15	0	0%
53	Zdravotnictví	289	0	0%
63	Ekonomika a administrativa	726	810	112%
64	Podnikání v oborech, v odvětvích	505	120	24%
65	Gastronomie, hotelnictví a turismus	580	120	21%
66	Obchod	266	0	0%
68	Právo, právní a veřejnosprávní činnost	123	0	0%
69	Osobní a provozní služby	152	0	0%
72	Publicistika, knihovnictví a informatika	18	0	0%
75	Pedagogika, učitelství a sociální péče	221	592	268%
78	Obecné odborná příprava	338	480	142%
79	Obecné vzdělávání (Gymnaziální)	1 235	1680	136%
82	Umění a užité umění	71	0	0%

Zdroj: Ministerstvo školství, mládeže a tělovýchovy

Situace ve středním školství v Náchodě v kontextu průměrných ukazatelů za Královéhradecký kraj

K porovnání situace v Náchodě se situací v Královéhradeckém kraji bylo využito informací o výsledcích přijímacího řízení ze školského informačního portálu Královéhradeckého kraje. Počty otevíraných míst na středních školách, stejně jako počet přihlášených a počet volných míst byly sledovány v členění na jednotlivé obvody obcí s rozšířenou působností a zjištěné hodnoty byly přepočteny na ukazatel 10 000 obyvatel. Ze srovnání vyplývá průměrná pozice města Náchod. Dostatečnou kvantitu nabídky vzdělávání je možné odvodit i od relativně vyššího počtu volných míst v ORP.



Tab. 93. Počty přijímaných žáků, počty přihlášek a počty volných míst ke 2. 11. 2013 v členění na obvody obcí s rozšířenou působností (přepočteno na 10 000 obyvatel)

a) členěno sestupně dle počtu přijímaných žáků

	Počet přijímaných žáků	Počet přihlášek	Volná místa
Nové Město nad Metují	423	278	122
Nová Paka	416	340	102
Nový Bydžov	301	248	66
Hradec Králové	296	298	29
Trutnov	244	199	56
Dobruška	232	222	77
Náchod	219	165	68
Rychnov nad Kněžnou	211	140	1
Jičín	198	155	44
Hořice	183	135	84
Jaroměř	134	147	0
Vrchlabí	113	80	23
Broumov	106	94	35
Dvůr Králové nad Labem	105	135	8
Kostelec nad Orlicí	94	103	17

b) členěno sestupně dle počtu přihlášek

	Počet přijímaných žáků	Počet přihlášek	Volná místa
Nová Paka	416	340	102
Hradec Králové	296	298	29
Nové Město nad Metují	423	278	122
Nový Bydžov	301	248	66
Dobruška	232	222	77
Trutnov	244	199	56
Náchod	219	165	68
Jičín	198	155	44
Jaroměř	134	147	0
Rychnov nad Kněžnou	211	140	1
Dvůr Králové nad Labem	105	135	8
Hořice	183	135	84
Kostelec nad Orlicí	94	103	17
Broumov	106	94	35
Vrchlabí	113	80	23

c) členěno sestupně dle počtu volných míst

	Počet přijímaných žáků	Počet přihlášek	Volná místa
Nové Město nad Metují	423	278	122
Nová Paka	416	340	102
Hořice	183	135	84
Dobruška	232	222	77
Náchod	219	165	68
Nový Bydžov	301	248	66
Trutnov	244	199	56
Jičín	198	155	44
Broumov	106	94	35
Hradec Králové	296	298	29



	Počet přijímaných žáků	Počet přihlášek	Volná místa
Vrchlabí	113	80	23
Kostelec nad Orlicí	94	103	17
Dvůr Králové nad Labem	105	135	8
Rychnov nad Kněžnou	211	140	1
Jaroměř	134	147	0

Zdroj: Královéhradecký kraj

Zájem o studium

Zájem o jednotlivé typy oborů otevíraných při přijímacím řízení v letošním roce v Náchodě jednoznačně dokládá velký zájem všeobecné vzdělávání, ekonomické obory a obory v oblasti sociální činnosti. Menší zájem je o obory technické.

Tab. 94. Zájem o jednotlivé obory v Náchodě dle přijímacího řízení proběhlého v roce 2013

Obor	Počet přijímaných žáků	Počet přihlášek	Volná místa
Cestovní ruch	30	24	12
Ekonomické lyceum	24	10	14
Gymnázium	20	3	0
Gymnázium	120	238	0
Informační technologie	30	24	22
Obchodní akademie	60	86	3
Sociální činnost	60	69	20
Klempíř (Stavební klempíř)	12	4	3
Obnova stavebních památek	30	0	26
Pokrývač	8	1	0
Pozemní stavby	30	0	18
Stavebnictví - Pozemní stavitelství	60	53	25
Tesař	8	3	0
Zedník	24	4	0
Malíř a lakýrník	8	2	0
Technické lyceum	30	0	0

Zdroj: Královéhradecký kraj

Dostupnost středního školství

Nejsou to jenom odlišné hodnoty za jednotlivé obory dle počtu přihlášek (ve vztahu k počtu otevíraných míst – viz výše), co poukazuje na nezbytnost prověřování studijních možností v Náchodě. Analýza výsledků dat o dojížděcí žáků a studentů doložila, že v Náchodě je nižší počet žáků a studentů studujících v obci a vyšší podíl vyjíždějících do jiných obcí okresu a do jiných krajů.



Tab. 95. Struktura dojížděky žáků a studentů dle SLDB 2011

Popisky řádků	Okresní města bez měst krajských	Náchod
do jiné obce okresu	6,04%	15,12%
do jiného kraje	21,87%	26,61%
do jiného okresu kraje	13,57%	10,53%
do zahraničí	1,04%	0,37%
v rámci obce	57,49%	47,37%

Zdroj: ČSÚ

Do budoucích let bude zároveň docházet k poklesu početního zastoupení hlavní věkové skupiny žáků a studentů středních škol (15-19), k nárůstu bude docházet až od roku 2023 (blíže viz oddíl Výhled počtu obyvatel na str. 281).

Je samozřejmé, že demografické změny se nutně budou i v budoucnu projevovat na optimalizaci sítě středních škol v zemi.

Inovace vzdělávacího procesu

Přehled projektů zaměřených na rozvoj středoškolského vzdělávání je uveden v příložené tabulce.

Tab. 96. Přehled projektů zaměřených na rozvoj středoškolského vzdělávání v Náchodě

Příjemce	Název projektu	Operační program	Přidělená částka	Příjemce
Jiráskovo gymnázium, Náchod, Řezníčkova 451	Jiráskovo gymnázium Náchod - šablony EU	OP Vzdělávání konkurenceschopnost pro	1 705 848,85	V realizaci
OBCHODNÍ AKADEMIE NÁCHOD, Denisovo nábřeží 673	Dnes fiktivně, zítra reálně	OP Vzdělávání konkurenceschopnost pro	2 635 789,31	Realizace projektu ukončena
Obchodní akademie, Náchod, Denisovo nábřeží 673	EU peníze pro Obchodní akademii Náchod	OP Vzdělávání konkurenceschopnost pro	976 444,30	V realizaci
Vyšší odborná škola stavební a Střední průmyslová škola stavební arch. Jana Letzela, Náchod, Pražská 931	Jeden kruh: tělo - mysl - duch	OP Vzdělávání konkurenceschopnost pro	1 782 154,47	V realizaci
Vyšší odborná škola stavební a Střední průmyslová škola stavební arch. Jana Letzela,	Kvalitní vzdělávání žáků předpokládá vzdělávající se učitele	OP Vzdělávání konkurenceschopnost pro	1 551 775,01	Realizace projektu ukončena



Příjemce	Název projektu	Operační program	Přidělená částka	Příjemce
Náchod, Pražská 931				
Vyšší odborná škola stavební a Střední průmyslová škola stavební arch. Jana Letzela, Náchod, Pražská 931	Nebudme dobří, budme ještě lepší	OP Vzdělávání pro konkurenceschopnost	827 320,30	V realizaci
ACADEMIA MERCURII soukromá střední škola, s.r.o.	Moderní škola pro 21. století	OP Vzdělávání pro konkurenceschopnost	579 909,10	V realizaci

Zdroj: Ministerstvo pro místní rozvoj

Další školy, školská zařízení a zařízení pro volnočasové aktivity

V Náchodě se vyjma mateřských, základních a středních škol nacházejí také další školy, školská zařízení a zařízení pro volnočasové aktivity. Jejich přehled je uveden níže.

Tab. 97. Další školy, školská zařízení a zařízení pro volnočasové aktivity v Náchodě

Název zařízení	Škola	Celkem
Domov mládeže	Vyšší odborná škola stavební a Střední průmyslová škola stavební arch. Jana Letzela, Náchod, Pražská 931	163
Domov mládeže – celkem		163
Dům dětí a mládeže	Středisko volného času Děčko, Náchod, Zámecká 243	1 000
Dům dětí a mládeže - celkem		1 000
Speciálně pedagogické centrum	Základní škola a Mateřská škola Josefa Zemana, Náchod, Jiráskova 461	600
Speciálně pedagogické centrum - celkem		600
Školní družina	Základní škola a Mateřská škola Josefa Zemana, Náchod, Jiráskova 461	24
	Základní škola Náchod - Plhov, Příkopy 1186	115
	Základní škola T. G. Masaryka Náchod, Bartoňova 1005	100
	Základní škola, Náchod, 1. Máje 365	55
	Základní škola, Náchod, Drtinovo náměstí 121	50
	Základní škola, Náchod, Komenského 425	130



Název zařízení	Škola	Celkem
	Základní škola, Náchod, Pavlišovská 55	50
Školní družina - celkem		524
Školní jídelna	Mateřská škola, Kramolna	95
	Mateřská škola, Náchod, Alšova 952	76
	Mateřská škola, Náchod, Březinova 669	60
	Mateřská škola, Náchod, Havlíčkova 1848	145
	Mateřská škola, Náchod, Komenského 301	130
	Mateřská škola, Náchod, Myslbekova 4	129
	Mateřská škola, Náchod, Vančurova 1345	81
	Mateřská škola, Náchod, Vítkova 304	120
	Vyšší odborná škola stavební a Střední průmyslová škola stavební arch. Jana Letzela, Náchod, Pražská 931	900
	Základní škola Náchod - Plhov, Příkopy 1186	600
	Základní škola T. G. Masaryka Náchod, Bartoňova 1005	800
	Základní škola, Náchod, 1. Máje 365	90
	Základní škola, Náchod, Drtinovo náměstí 121	160
	Základní škola, Náchod, Komenského 425	770
	Základní škola, Náchod, Pavlišovská 55	70
Školní jídelna - celkem		4 226
Školní jídelna - výdejna	Mateřská škola, Náchod, Vančurova 1345	21
Školní jídelna – výdejna - celkem		21
Školní klub	Základní škola Náchod - Plhov, Příkopy 1186	35
	Základní škola T. G. Masaryka Náchod, Bartoňova 1005	70
Školní klub - celkem		105
Základní umělecká škola	Základní umělecká škola, Náchod, Tyršova 247	750
Základní umělecká škola - celkem		750

Zdroj: Ministerstvo školství, mládeže a tělovýchovy

Tato zařízení jsou s výjimkou běžných provozů (jídelna, domov mládeže) popsány ve stručnosti v textu níže.



Odborné poradenství pro děti se zdravotním postižením poskytuje Speciálně pedagogické centrum.

Školní výuku nad rámec povinných školních osnov umožňuje Základní umělecká škola Náchod. Ta vzdělává žáky ve všech čtyřech uměleckých oborech: hudebním, výtvarném, tanečním a literárně dramatickém. Školu navštěvuje každým rokem okolo 750 žáků.

ZUŠ Náchod od 1. 9. 2011 sídlí ve zrekonstruované a přistavěné budově. Tato investice umožnila škole po 60ti letech existence získat vlastní budovu nezbytnou pro hladké zajištění výuky.

Středisko volného času Děčko Náchod je podle §118 školského zákona školským zařízením pro zájmové vzdělávání. Zajišťuje výchovné, vzdělávací, zájmové a tematické rekreační akce. Dále potom osvětovou činnost pro žáky, studenty a pedagogické pracovníky, popřípadě další osoby.

SVČ Děčko Náchod poskytuje zájmové vzdělávání, které se uskutečňuje formou pravidelných, příležitostných, spontánních, táborových a pobytových aktivit, osvětové i individuální práce. Jsme otevřené zařízení pro všechny a pro všechno ve všech oblastech lidské činnosti. Naše činnost je určena pro děti, žáky, studenty, pedagogické pracovníky, popřípadě další osoby, a to bez ohledu na místo jejich trvalého pobytu nebo jiné podmínky.

Nabízí aktivní využití volného času od mateřského a rodinného centra přes otevřený klub mládeže, až po akce pro dospělé či seniory.

SVČ Děčko Náchod provozuje činnost zejména v budově v Zámecké ulici 243, v pronajatých tělocvičnách, v Náchodském komunitním centru a na turistické základně Vižňov u Meziměstí.

Činnost SVČ Děčko je obdivuhodně široká, zahrnuje zejména konání pravidelných akcí pro veřejnost, pravidelné zájmové kroužky a kurzy (v oddělení společenských věd, Estetiky, tanečního a pohybového oddělení, Oddělení turistiky a sportu). Při SVČ Děčko je rovněž Klub Hnízdo a ICM – informační centrum pro mládež. Úkolem Informačního centra pro mládež (ICM), je shromažďovat a šířit informace o možnostech využití volného času, brigádách, stážích v ČR i zahraničí, Evropských programech pro mládež. SVČ Děčko dále pořádá různé vzdělávací a odborné kurzy a víkendovky.

V SVČ Děčko je rovněž Oddělení participace a Evropské spolupráce, prostřednictvím kterého se SVČ Děčko již 6. rokem zapojuje do Programu mládeže Evropské dobrovolné služby. Dobrovolníci se účastní příprav a pravidelné činnosti jednotlivých kroužků, táborů a všech aktivit Děčka jako jsou Kuronské slavnosti, Běh do Zámeckých schodů, Vyhlášení dobrovolníka roku 2011 aj.

Dobrovolníci se též podílí na práci Romského komunitního centra, kde se jim daří motivovat romské děti k pravidelné činnosti v kroužcích. Dobrovolníci byli začleněni do týmu českých dobrovolníků, který má služby v ICM a podílí se na jeho náplni. V rámci ICM pořádají pravidelné přednášky o jednotlivých zemích.

Zejména pro rodiče předškolních dětí je vítanou příležitostí sociálního kontaktu Mateřské centrum MaCíček při SVČ Děčko. Kromě toho tyto prostory centra slouží maminkám s malými dětmi při čekání na jejich sourozence v kroužcích Děčka. Jedná se o velmi žádanou činnost, která sleduje trend nárůstu rodin, které umísťují děti do mateřských škol až od 3 a více let a potřebují prostor pro svoje setkávání a přípravu dětí na život v kolektivu. Rodičům MC poskytuje možnost vzájemného předávání zkušeností s výchovou dětí, s budováním zdravého životního stylu a umožňuje jejich další vzdělávání formou přednášek a besed s pozvanými odborníky. V mateřském centru (dále jen MC) se rodiče mohou realizovat a nabídnout své schopnosti druhým, někteří rodiče se již aktivně podílejí na programu MC.

Při SVČ Děčko jsou přidruženy také spolky věnující se volnočasovým aktivitám dětí a mládeže. Jejich mapování bude pro potřeby analytické fáze strategického plánu provedeno v dalších měsících.

S mládeží pracují i další subjekty spadající do kategorie nestátních neziskových organizací:

- 1. pionýrská skupina Náchod,



- Devítka - TZ Eldorado,
- Dokořán, o.s.,
- Duha Modrá Střelka,
- Klub SUN Náchod, občanské sdružení,
- O.s. Náchodská Prima sezóna,
- Občanské sdružení Moje budoucnost,
- Planeta Země, o.p.s.,
- Junák - svaz skautů a skautek,
- Občanské sdružení cesta.

Výsledky anketního šetření mezi zástupci škol

Za účelem získání podrobných informací o nedostacích v jednotlivých oblastech, bylo provedeno formou dotazování prostřednictvím elektronické pošty šetření mezi jednotlivými školami ve městě. Z 21 oslovených subjektů odpovědělo 8 subjektů.

V případě předškolního vzdělávání byla zmiňována potřeba většího množství finančních prostředků na další vzdělávání pedagogických pracovníků např. v oblastech nových vyučovacích metod, nových trendů, pomůcek aj.

Zmiňována byla rovněž potřeba dalšího rozvoje vzájemné spolupráce mateřských a základních škol, vzájemných návazností, oboustranných návštěv a společných projektových dnů.

V oblasti základního školství byla zmiňována problematika nižšího počtu žáků, na které školy reagují např. nabídkou speciálně zaměřených tříd. Ani tyto snahy však příliš nemohou daný problém podstatně zlepšit. Nedostatečný počet dětí s sebou přináší řadu problémů, od ekonomických (drahý provoz) po pedagogické. Hůře se vytvářejí podmínky pro aprobovanou výuku některých předmětů, je nezbytné rezignovat často na individualizaci výuky, protože to ekonomicky není možné zvládnout. Musí být omezovány i další služby – péče o děti ve školní družině a ve školním klubu, šíře nabídek volitelných předmětů, kvalitní fungování sportovních tříd, reprezentace školy na soutěžích.

Negativně působí i v oblasti školství koncentrace sociálně slabých v některých lokalitách a jejich vysoké zastoupení v třídách příslušné základní školy.

Poměrně zajímavé postřehy byly získány i k dopravní dostupnosti škol, která je v některých lokalitách omezená. Nedobrá je i dopravní dostupnost častokrát z přilehlých obcí, čímž školy přicházejí o potenciální žáky.

Alfou a omegou středoškolského vzdělávání je výrazně nižší počet studentů oproti předchozím letům, přičemž proti sobě stojí protichůdné zájmy jednotlivých škol, zájmy zaměstnavatelů, zřizovatelů škol, kde jednotlivé postoje se navíc vůbec nemusí krýt s reálnou poptávkou po jednotlivých oborech studia. Specifickou potřebou zmiňovanou v průzkumu byla potřeba rychlejší obnovy výpočetní techniky u technických oborů.

Velmi obskurní situace nastává u základního uměleckého školství, které s ohledem na stávající systém přerozdělování státních prostředků (normativy) neumožňuje náhodským školám přijmout všechny uchazeče o studium (procento odmítnutých dosahuje až 80 % přijatých). Nedostatek finančních prostředků neumožňuje kantory dostatečně platově motivovat, čímž nedochází k žádoucímu zvyšování odbornosti kantorů. Jako problematické bylo zmiňováno i získávání prostředků ze strukturálních fondů, a to s ohledem na vysokou náročnost procesu tvorby a podávání žádostí o dotace.



1.2.14.1 Kultura a společenský život

Hlavní kulturní subjekty na území města

Bohatý kulturní a volnočasový program nabízí ve městě několik subjektů s různým tematickým a cílovým zaměřením.

Muzea a galerie

V oblasti muzejnictví je to Regionální muzeum v Náchodě zřizované Královéhradeckým krajem.



Muzeum má stálou expozici dějin Náchoda a Náchodska. V Tyršově ulici je umístěna výstavní síň muzea.



Objekt muzea je bezbariérový, včetně WC.

Součástí muzea je také expozice Pevnost Dobrošov.



Počet výstav organizovaných muzeem:

Tab. 98. Počet výstav organizovaných Regionálním muzeem v Náchodě

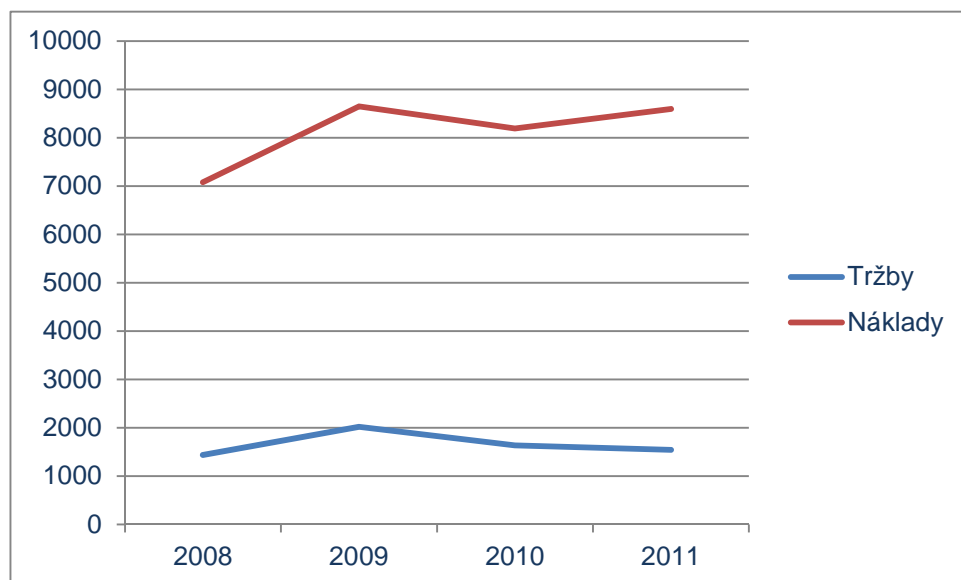
	2008	2009	2010	2011
Počet výstav v daném roce	27	28	20	22

Zdroj: Regionální muzeum Náchod

Počtem uspořádaných výstav se muzeum řadí na první příčky v celorepublikových statistikách (v roce 2012 25. - 26. místo).

Podle statistik z roku 2011 se zdá, že se podařilo zastavit pokles návštěvnosti muzea plynoucí z dopadů finanční krize ((2010 - 36 267, 2011 - 38 048).

Daří se udržovat i stabilní úroveň tržeb (na nich se podílí i příjmy ze zajišťování archeologických výzkumů, a proto tento ukazatel o návštěvnosti instituce vypovídá jen částečně).

Graf 69. Vývoj ekonomických ukazatelů muzea


Zdroj: Regionální muzeum Náchod

Ve městě je umístěno také muzeum československého opevnění špičkové úrovně, vybudované Klubem vojenské historie - neziskovou organizací sdružující zájemce o vojenskou historii. Vstupní branou do skanzenu je pěchotní srub N-S 84 Voda v Náchodě-Bělovsi. Expozice o historii československé armády v letech 1918–1945 obsahuje velké množství unikátních exponátů, jako originální uniformy, zbraně, vybavení a další, a to nejen z období první republiky. Dobové exponáty dokumentují i boj československých legií za samostatnost během první světové války a také protinacistický odboj za druhé světové války.

Muzeum je se svými 16 expozicemi na 21. - 24. místě z 433 muzeí a památníků v ČR.

Unikátní je rovněž muzeum Kahan III umístěné na katastrálním území Dobrošov. Jedná se o objekt bývalého předválečného opevnění, přestavěný pro zajištění telekomunikačního spojení složek Ministerstva vnitra v případě válečného konfliktu během studené války. Muzeum je provozované Klubem československého opevnění Montace a Kahan III.





Galerie

Královéhradeckým krajem je zřízena Galerie výtvarného umění v Náchodě založená již roku 1966.



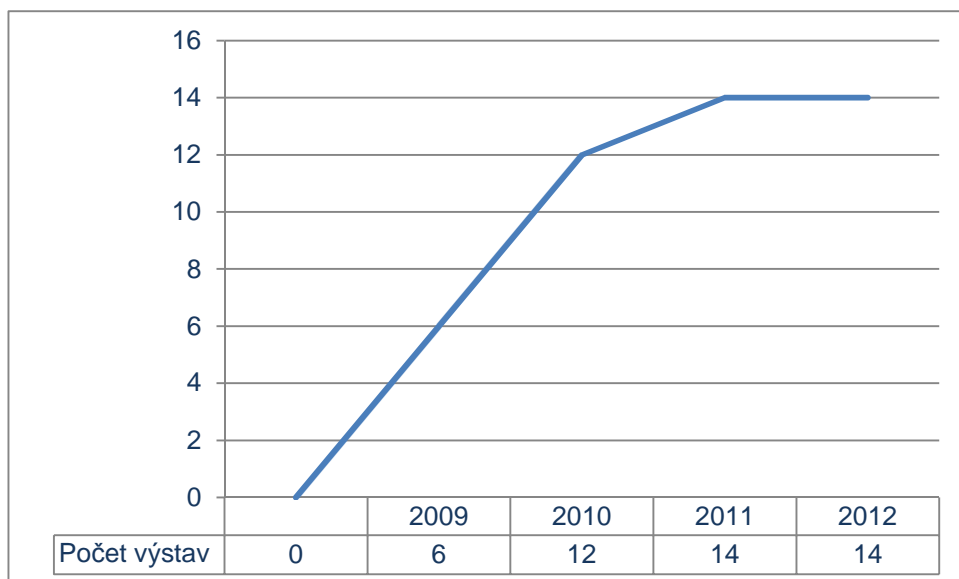
Galerie sídlí v budově historické jízďárny z roku 1744. V druhé polovině 90. let byly výstavní prostory nově osvětleny a získaly tak špičkové parametry. Jízďárna Galerie výtvarného umění v Náchodě patří k nejpůsobivějším výstavním sálům v Čechách. Výstavní prostory i hygienické zázemí jsou řešeny bezbariérově.



Činnost galerie je velmi intenzivní. V roce 2012 byla na 21. místě mezi 69 galeriemi v ČR, co se týká počtu uspořádaných výstav (14). Počtem návštěvníků byla v roce 2012 29. v republice z 69.

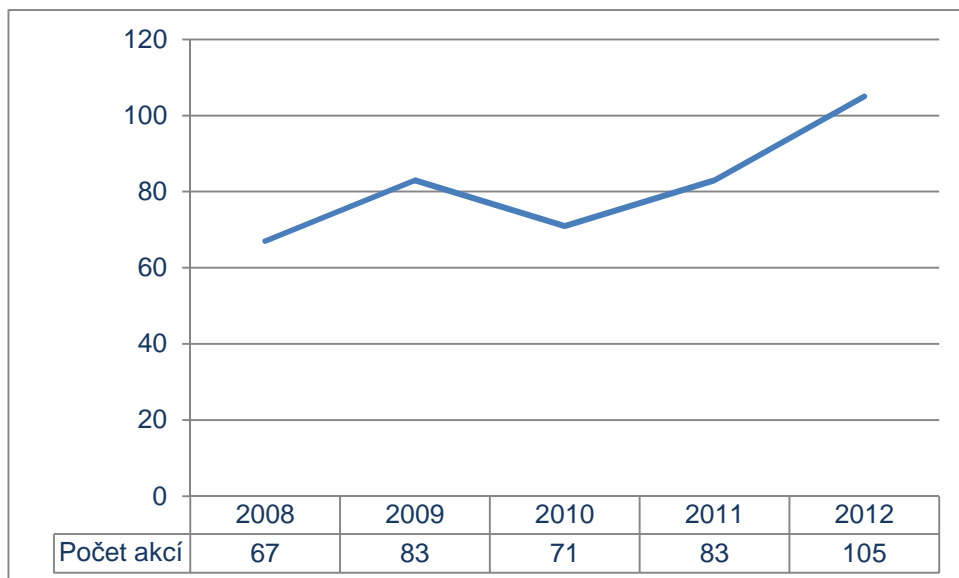
Výborné výsledky měla galerie v roce 2012 v počtu kulturně výchovných akcí (105: 7 pořadí v celé republice počtem návštěvníků 3 442 – 6. v republice).

V průběhu času se zvyšoval počet konaných výstav

Graf 70. Počet výstav pořádaných Galerii výtvarného umění v Náchodě


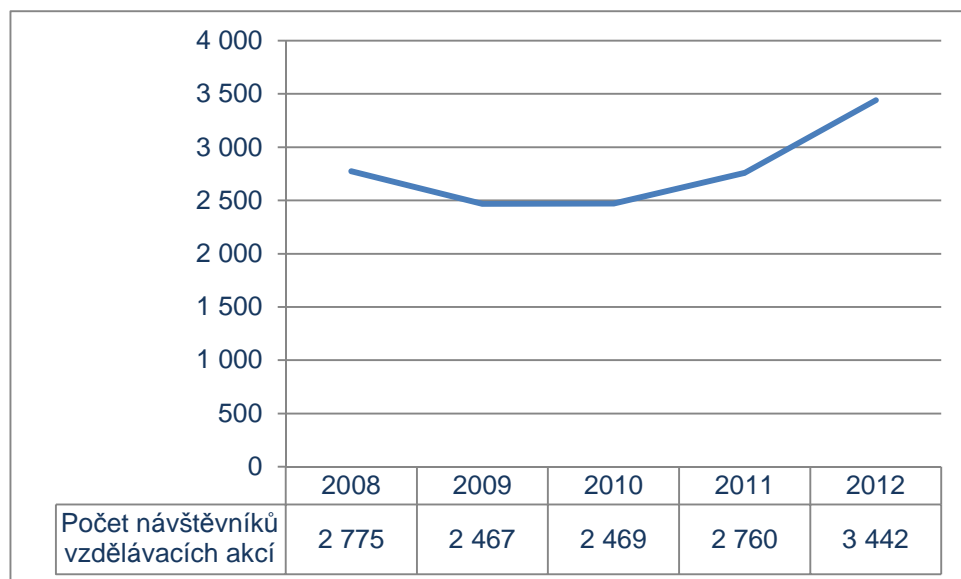
Zdroj: Ministerstvo kultury

Roste i počet vzdělávacích akcí, a tedy i jejich návštěvnost.

Graf 71. Počet vzdělávacích akcí pořádaných Galerii výtvarného umění v Náchodě


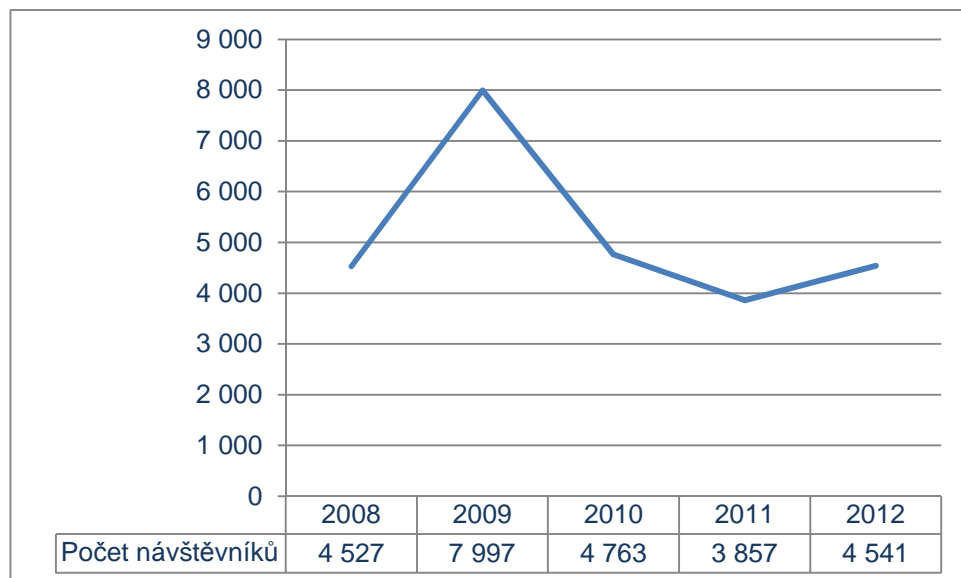
Zdroj: Ministerstvo kultury



Graf 72. Počet návštěvníků vzdělávacích akcí pořádaných Galerii výtvarného umění v Náchodě


Zdroj: Ministerstvo kultury

Na návštěvnosti galerie se však i přes zvyšující se činnost projevují dopady ekonomické krize

Graf 73. Návštěvnost Galerie výtvarného umění v Náchodě


Zdroj: Ministerstvo kultury

Ve městě dále působí od roku 2010 Galerie Slávie – galerie Fotoklubu Náchod. Jedná se o tradiční náchodskou galerii Slávie nacházející se v suterénu pod restaurací v hotelu MG Slávie.





Galerii provozuje Fotoklub Náchod, který je občanským sdružením amatérských fotografů z Náchoda a okolí. Fotoklub a jeho členové se pravidelně účastní tuzemských i zahraničních projektů a soutěží a pořádá i své akce např. výstavy, soutěže, společné fotografování a jeho členové navštěvují i jiné výstavy po celé České republice i v zahraničí.

Fotoklub Náchod spolupracuje i s ostatními institucemi, které se zabývají fotografií, např. Volným sdružením východočeských fotografů, Sekcí sdružením fotografů Náchodska apod.

Delší tradici působení ve městě má Galerie u Mistra s palmou. Galerie byla otevřena v roce 1996. Jejím otevření předcházela přestavba a dostavba přízemních prostor soukromého domu v roce 1993. Za dobu své existence zde bylo uspořádáno několik desítek výstav.



Knihovna

Služby v oblasti knihovnictví zajišťuje Městská knihovna o.p.s. Knihovna plní funkci městské knihovny v Náchodě a v částech města Dobrošov, Jizbice a Lipí, střediskové knihovny pro obce Česká Černá, Dolní Radechová, Kramolna, Nový Hrádek, Studnice, Vysokov. Je pověřena knihovnou pro zajištění výkonu regionálních funkcí v okrese Náchod. Její výkony byly porovnávány s celkem srovnatelných zařízení.⁵³

Ta dle statistik v oblasti kultury patří měřeno počtem čtenářů na 1000 obyvatel místa, kde knihovna sídlí, mezi srovnatelnými knihovnami s nejvyššími hodnotami tohoto ukazatele v celé ČR (829). Tato skutečnost může být ovšem dána do určité míry rozsahem území, ze kterého čtenáři knihovny pocházejí. V celorepublikovém srovnání je do počtu čtenářů knihovna na 21. místě (dle údajů za rok 2012, kdy měla knihovna 16 954 čtenářů).

Velmi rozsáhlý je i knihovní fond, který v roce 2012 čítal 654 236 (knihovna je 22. největší v České republice mezi srovnatelnými knihovnami, kterých je v ČR 5 398). Podobně se mezi srovnatelnými knihovnami řadí knihovním fondem na 4. místo (přepočteno na 1 000 obyvatel, v roce 2012 městská knihovna v Náchodě dosahovala tak hodnoty 32 017 knih na 1 000 obyvatel).

O vysoké míře využívání knihovny svědčí jak veliký počet výpůjček (820 079 v roce 2012 – 29. místo mezi srovnatelnými knihovnami), tak i počet výpůjček na 1 čtenáře v roce (48,37 v roce 2012 – 30. místo mezi srovnatelnými knihovnami).

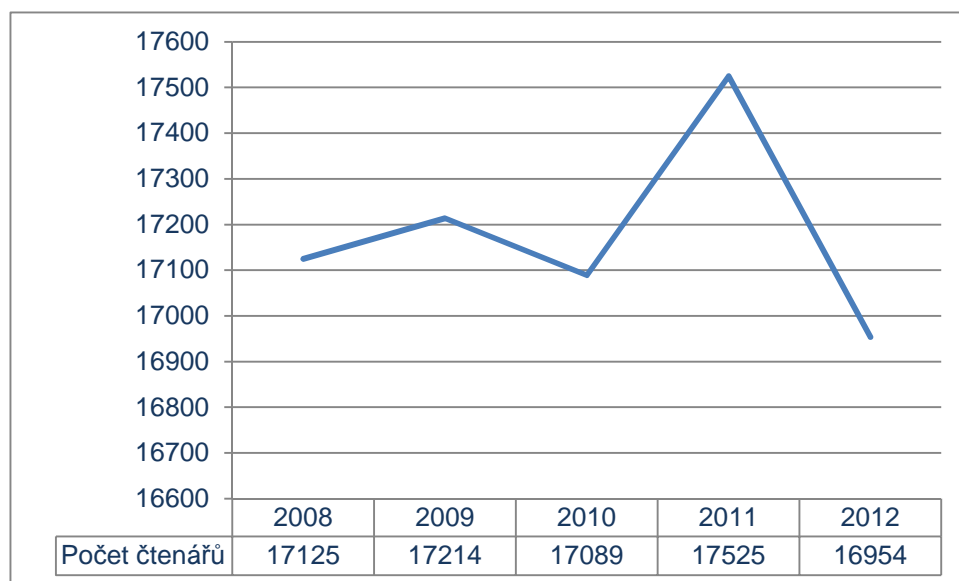
⁵³ Veřejné knihovny v jednotlivých okresech = krajská knihovna + základní knihovny pověřené výkonem regionálních funkcí + ostatní základní knihovny s profesionálními pracovníky + základní knihovny s neprofesionálními pracovníky – dále jen „srovnatelné knihovny“. V roce 2012 se jednalo o soubor 5 398 knihoven.



Vysoké ukazatele se týkají i počtu studijních míst (723 v roce 2012, 27. místo mezi srovnatelnými knihovnami). Jako 20 se z téměř 5,5 tisíce knihoven umístila knihovna v Náchodě také v počtu čtenářů využívajících internet (39 919 v roce 2012) a dokonce na 9. místě i v počtu účastníků vzdělávacích akcí, a to i před krajskými městy jako Liberec, České Budějovice a Plzeň.

Zdá se, že počet registrovaných čtenářů dle dostupných statistických údajů prošel v roce 2012 výrazným poklesem.

Graf 74. Vývoj počtu registrovaných čtenářů knihovny



Zdroj: Ministerstvo kultury

Došlo i k poklesu počtu výpůjček.

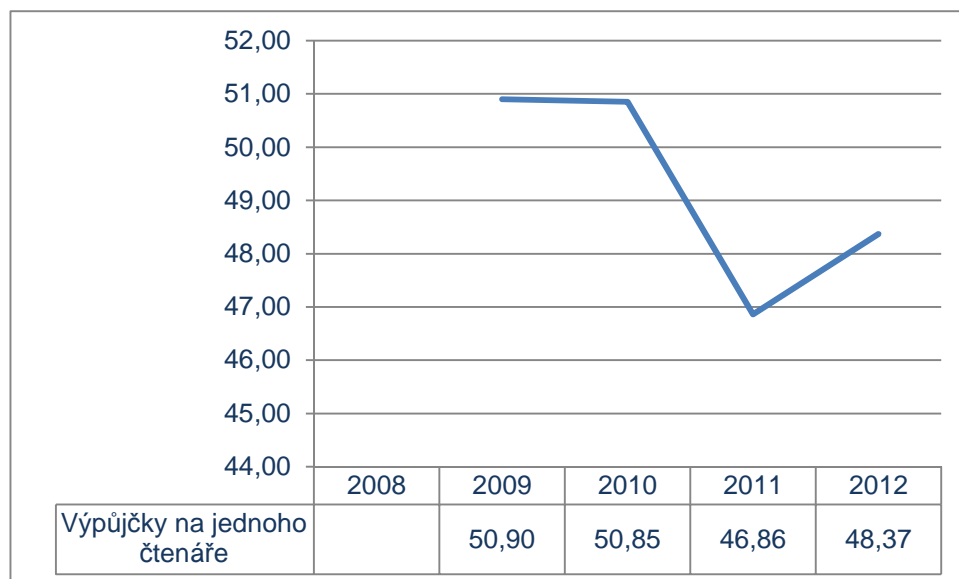
Tab. 99. Vývoj počtu výpůjček knihovny

	2008	2009	2010	2011	2012
Počet knihovnických jednotek	851 672	876 200	868 908	821 134	820 709

Zdroj: Ministerstvo kultury

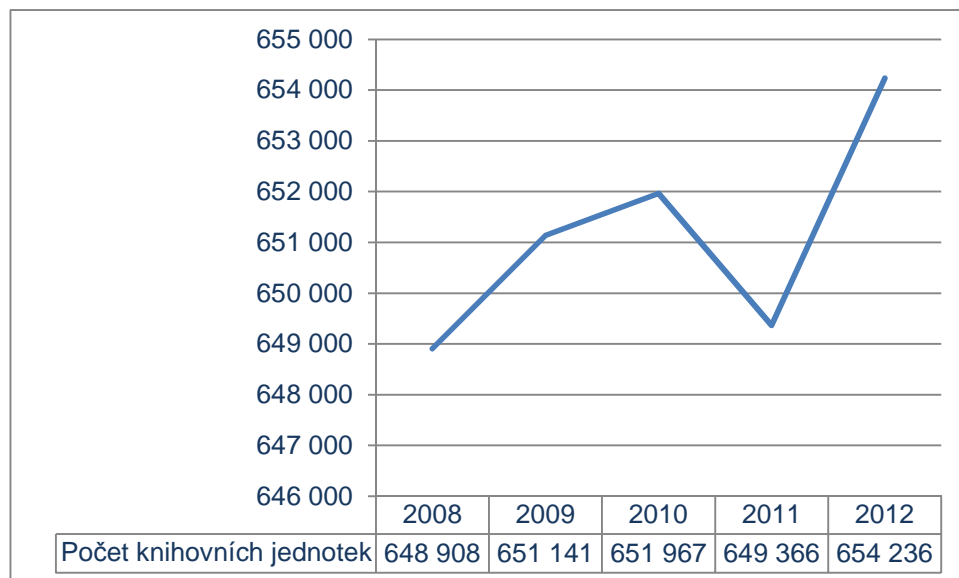
Propadl se také počet výpůjček na jednoho čtenáře.



Graf 75. Počet výpůjček na jednoho čtenáře


Zdroj: Ministerstvo kultury

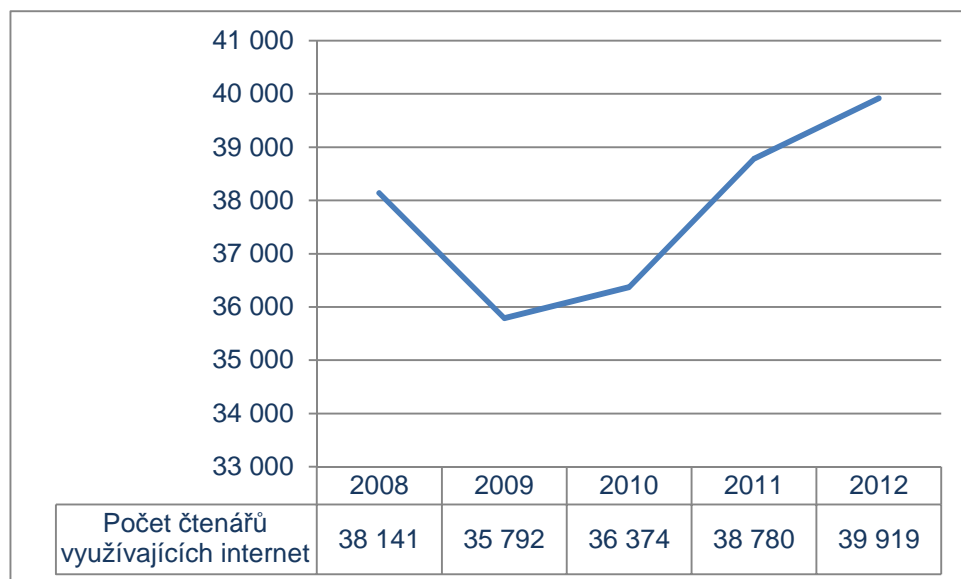
Výrazně narostl ale počet knihovních jednotek.

Graf 76. Vývoj počtu knihovních jednotek knihovny


Zdroj: Ministerstvo kultury

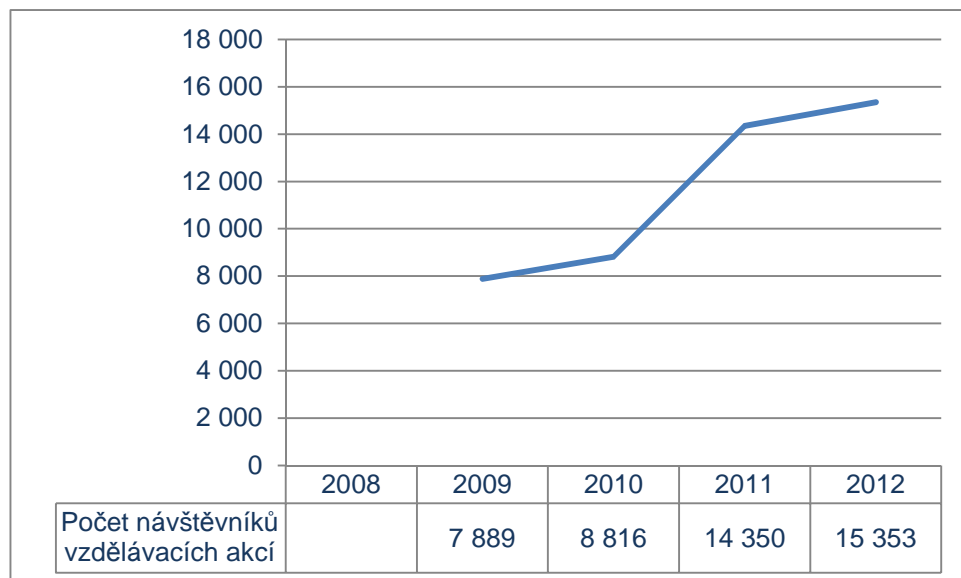
Roste také počet čtenářů využívajících internet.



Graf 77. Vývoj počtu čtenářů využívajících internet


Zdroj: Ministerstvo kultury

Roste také počet návštěvníků vzdělávacích akcí.

Graf 78. Vývoj počtu návštěvníků vzdělávacích akcí knihovny


Zdroj: Ministerstvo kultury



Divadlo

Významnou roli sehrává Městské divadlo Dr. Josefa Čížka v Náchodě a hotel U Beránka, které jsou je ojedinělou secesní stavbou svého druhu v České republice, která je kulturním i společenským centrem Náchoda a celého regionu. Ve velkém sále divadla s kapacitou 500 míst se odehrává většina kulturních i společenských akcí. Kongresový sál je využíván k reprezentativním a osvětovým účelům. V areálu je po přístavbě hotelové části k dispozici 150 lůžek, stylová kavárna, restaurace, vinárna, salonek a malý sál.

Divadlo je provozováno akciovou společností Beránek Náchod, a. s. V roce 2012 společnost vykázala hospodářský výsledek zisk + 100 tisíc Kč při celkových nákladech 11 456 tis. Kč (v roce byla ztráta společnosti rovna – 303 tis. Kč). Po několika předchozích letech se tak podařilo dosáhnout kladného hospodářského výsledku, což, pokud bude tento trend pokračovat i v dalších letech, je dokladem dobře provedené optimalizace nákladů. Ztráta z provozování kulturního zařízení je kryta dotací města. Společnost hodlala pro rok 2013 rozšířit nabídku pořadů a programů zajišťovaných Střediskem kultura tak, aby se zvýšila návštěvnost Divadla Dr. Josefa Čížka důkladněji se věnovat oblasti propagace a zvýšit tak návštěvnost. Úkolem pro rok 2013 bylo rovněž zaměřit se na obnovu a opravy zařízení samotného divadla.

Ve městě působí také občanské sdružení Náchodská divadelní scéna, o.s. Ochotnické divadlo v Náchodě má bohatou tradici. Již v r. 1870 byl ustanoven statutární Spolek divadelních ochotníků, který působil po malých změnách až do zřízení Domu osvěty, později Náchodského kulturního střediska a stal se jeho stálým divadelním souborem. Současný název „Náchodská divadelní scéna“ se ustálil až v roce 1977. Po dobu svého trvání uvedl soubor množství her klasického i populárního repertoáru jak našich, tak i zahraničních autorů, mezi které patří J. K. Tyl, K. Čapek, J. N. Nestroy, Molière, W. Shakespeare, A. Casona, J. Hubač, J. Šotola, A. Christie, R. Thomas a další. Účastnil se také mnoha amatérských divadelních přehlídek a festivalů, včetně Jiráskova Hronova.

Ve městě má sídlo také občanské sdružení Loutková scéna dětem pro radost. Loutkové divadlo hraje pravidelně v období září – duben každou sobotu od 15 hod. Je zavedené pro marionetové, maňáskové i javajkové divadlo. V letošním roce má za sebou scéna již 60 let působení. Pravidelná představení každou sobotu v divadelní sezóně jsou v České republice výjimečná.

Repertoár se skládá z loutkových her klasických autorů, tak i z nových her. Scéna pořádá i zájezdová představení v našem okolí. Za sezonu tak odehrajeme osm titulů, které se v pravidelných intervalech střídají, což představuje včetně zájezdů kolem 50 představení ročně.



Problémem pro scénu je absence vyhovujících prostorů. Divadlo již 10 let užívá prostory zadního traktu Sokolovny Náchod, který však dlouhodobě nepokryje potřeby divadla, a to zejména s ohledem na jeho kapacitu.⁵⁴

⁵⁴ Zdroj Náchodské Info. Loutková scéna Dětem pro radost v Náchodě slaví 60 let. 30. 10. 2013.



Mezi odbornou divadelní veřejností má velmi významné jméno, co se týká náchodského regionu, také náchodsko-kladsko-pražské alternativní uskupení DRED, které pravidelně postupuje na celorepublikové amatérské přehlídce (Šrámkův Písek, Wolkrův Prostějov).

Kino

Pro příznivce filmového žánru funguje Kino Vesmír, jehož součástí je hlavní sál s kapacitou 270 diváků a dále videosál s kapacitou 35 diváků uvádějící alternativní tvorbu. Kino bylo v uplynulých letech digitalizováno a proběhla též výměna části infrastruktury – jmenovitě sedaček.

Kino Vesmír je provozováno jako samostatná příspěvková organizace města. Promítá v systému Dolby Stereo. Součástí kina je i videosál s kapacitou 35 diváků uvádějící alternativní tvorbu převážně z nosičů DVD.⁵⁵

Informovanost o kulturních akcích

Informace o kulturním dění v regionu zajišťuje měsíčník Náchodský swing, vydávaný od roku 2007. Dalšími kanály jsou např. Náchodský zpravodaj, webové stránky města a facebook města, městský rozhlas, plakátovací výleповé plochy města.

Vybavenost města kulturními institucemi

Srovnání ukazatelů kulturních zařízení evidovaných ČSÚ v okresních městech (nepočítaje v to města, která jsou současně i městy krajskými) dokládá odpovídající takovou vybavenost města Náchod kulturními zařízeními, která přesně odpovídá průměrným ukazatelům za všechna okresní města bez měst krajských.

Tab. 100. Vybavenost města Náchod kulturními zařízení – srovnání s obdobnými městy (města okresní bez měst krajských) – stav k 31.1.2011

UKAZATEL	Náchod	PRŮMĚR ZA VŠECHNA OKRESNÍ MĚSTA MIMO KRAJSKÁ MĚSTA
Veřejná knihovna vč. poboček	4	3,1
Stálá knihovna	1	1,0
Multikino	0	0,0
Divadlo	2	0,7
Muzeum (vč. poboček a samostatných památníků)	3	1,3
Galerie (vč. poboček a výstavních sání)	3	2,9
Kulturní zařízení ostatní	3	4,3
Středisko pro volný čas dětí a mládeže	2	1,5
Zoologická zahrada	0	0,0
Sakrální stavba	4	4,9
Hřbitov	2	2,7
Krematorium	0	0,1
Smuteční síň	1	0,8
Lázeňské léčebny	0	0,1

Zdroj: ČSÚ

⁵⁵ Integrovaný plán rozvoje města Náchoda. „Rozvoj lázeňského města“



Výše zmíněné údaje ČSÚ je možné doplnit i o informace o existenci dalších zařízení v nich neuvedených (ve městě sice absentuje zařízení typu multikina, je však přítomno kino s vysoce moderním technickým vybavením).

Co se týká vybavenosti města kulturními institucemi, vyplývá z přítomnosti několika středních škol dlouhodobá potřeba alternativních prostor pro komornější kulturní aktivity zaměřené na středoškolskou mládež.

Kulturní akce

Během každého roku se v Náchodě pořádají různé kulturně-společenské a sportovní akce. Některé z těchto akcí mají již několikaletou tradici. Jedná se například o: Camerata Nova Náchod - hudební festival komorních sdružení, Náchodské Májování, Reprezentační ples Města Náchoda, Pivovaru Náchod a.s., Beránku Náchod a.s., slavnostní ohňostroj k ukončení II. světové války vždy 7.5., Vavřínecká pouť, Náchodský výtvarný podzim, řada dalších akcí v předvánočním a vánočním čase atd. V posledních letech se ve městě rozvinul bohatý spolkový život.⁵⁶ Mezi hojně navštěvované akce patří také Pivobraní.

Svou tradici mají v Náchodě též Náchodské Kuronské slavnosti odkazující na literární souvislosti díla Aloise Jiráska Na dvoře vévodském. Součástí slavností jsou hudební, taneční, folklorní a další vystoupení vč. řemeslných trhů.

Dlouhodobou tradici má Náchodská Prima sezóna - nesoutěžní přehlídka studentského divadla, probíhající v secesních prostorách náchodského divadla Dr. Josefa Čížka a také v budově Jiráskova gymnázia. Dále pak koncerty mladých kapel, výstavy výtvarných prací a fotografií ve výstavní síni Muzea na náměstí či v Městské knihovně, studentský Majáles na Karlově náměstí a v přilehlém okolí. Vrcholem festivalu je každoroční jazzový koncert, na kterém v minulosti vystoupili např. Emil Viklický a Zuzana Lapčiková, Dan Bárta a Robert Balzar Trio, Laco Déczi a Cellula New York, Jana Koubková a další vynikající muzikanti.



Lépe než textový popis přiblíží sportovní dění ve městě seznam projektů – žádostí o dotaci předložených Kulturní a sportovní nadaci města Náchod. Přikládáme žádosti za II. kolo roku 2012 a I. kolo roku 2013.

⁵⁶ INTEGROVANÝ PLÁN ROZVOJE MĚSTA NÁCHODA. Sídliště Plhov. Analytická část.



Tab. 101. Žádosti o dotace kulturních subjektů (II. kolo 2012 a I. kolo 2013)

Žadatel	Projekt
Mgr. Ema Hubáčková	AVE MARIA – dofinancování projektu
SRPDŠ při JG Náchod	DePo 2012 – dofinancování projektu
SDH Pavlišov	Mikulášská besídka
SDH Pavlišov	Čarodějnický průvod
SDH Pavlišov	Dětský den
David Novotný,	Nej sestřička
David Novotný,	Den dobrých skutků a Muž roku české republiky
SVČ Děčko Náchod	Hvězda Orientu 2013
SVČ Děčko Náchod	Jarní prázdniny se zvířátky
SAVAGE COMPANY s.r.o	Pivobraní 2013
SDH Babí	Dětský den
Mykologický klub Náchod	Náchodský křemeňák 24. ročník
Spol. železniční výtopna Jaroměř	Muzejní parní vlaky 2013 – I. pololetí
Spol. železniční výtopna Jaroměř	Muzejní parní vlaky 2013 – II. pololetí
Akademické týdny	koncert „Brno gospel choir“
Akademické týdny	Akademické týdny 23. ročník
ZŠ a MŠ Česká Čermná	Pojďte si hrát
Modelářský klub SMČR	výstava modelů Madarsko 2013
Josef Malina,	Hudba jinak
Libor Fiedler ml.,	Hudbajinak.info
ZŠ Nový Hrádek	Školní akademie
Městská knihovna Náchod	Projekt lovci perel
Městská knihovna Náchod	Náchodská universita volného času
Městská knihovna Náchod	Prázdniny s knihovnou
1.PS Náchod	Dobrodružné putování městem Náchod
ZŠ TG Masaryka	80 let ZŠ TGM Náchod
Lipový list o.s.,	Dětský den
Klub vojenské historie Náchod	Rozšíření expozic v objektech Běloveského
Obč.sdruž.rodiců a přátel ZUŠ	Sborové setkání
Náchodský sport pro všechny	Putovní výstava fotografií
křesťan.velvysl. Jeruzalém	Světlo paměti
Džas lače dromeha	Mirikle – Lysá nad Labem 2013
Náchodské komunitní centrum	Mirikle – Lysá nad Labem 2013
Dokořán o.s	Kultura otvírá Poklop
ZŠ a MŠ Josefa Zemana	IV. ročník Hudebně-divadelního festivalu
SRPDŠ při Jiráskově gymnáziu	Náchodské dny poezie 2013
SRPDŠ při Jiráskově gymnáziu	Deset Deky Festival 2013
Galerie výtvarného umění	Plastika ve veřejném prostoru
Klub SUN Náchod	Pohádkové léto
DUHA Bartoňka	Bambiriáda 2013
Jizbice 2012	Dětský den Jizbice 2013
Lipový list o.s	Vítání jara



Žadatel	Projekt
Folklórní soubor Barunka	Lidový rok v Kladsku
Moskvič klub České republiky	mezinárodní sraz šlapacích vozítek
Občanské sdružení poznání	Dušan Samuel Jurkovič-stavby na Náchodsku
Fetters Aleš	Vydání publikace A.Fetterse Josef Škvorecký
Modelářský klub SMČR Náchod	KADEN CUP Náchod 2012
Centrum rozvoje Česká Skalice	Filmové odcházení s Václavem Havlem
David Novotný	Den dobrých skutků a Muž roku
David Novotný	Nej sestřička
Josef Malina	Hudba jinak
Hubáčková Ema	AVE MARIA - Vánoce 2012
SRPDŠ Jiráskovo gymnázium Náchod	DePo 2012- Náchodské dny poezie
Klub vojenské historie Náchod	Rozšíření propagace Běloveského pevn.skanz.
FOIBOS BOHEMIA o.p.s.	Slavné stavby Pavla Janáka a Jože Plečníka
Městská knihovna Náchod o.p.s.	Náchodská universita volného času 5.semestr
Městská knihovna Náchod o.p.s.	Den pro dětskou knihu 2012
SVČ Děčko Náchod	Děti dětem 2012 - vánoč.výstava pro zvířátka
SVČ Děčko Náchod	Živý Betlém 2012
Mezinár. křesťan. Velvysl. Jeruzalém	Světlo paměti
Galerie výtvarného umění Náchod	Naše Galerie - sedmý ročník soutěže
Společnost želez. výtopna Jaroměř	Muzejní vlaky 2012- přesunutí vyprac.žádosti
SVČ Děčko Náchod	Běh do zámeckých schodů

Zdroj: Město Náchod

Podpora prodeje

Na některé kulturní akce probíhající v Náchodě lze zakoupit vstupenku prostřednictvím portálu www.kupvstupenku.cz, provozovaného společností Savage Comapny s. r. o.

Finanční podpora kulturních aktivit ve městě

Finanční podpora kulturních aktivit ve městě probíhá prostřednictvím Kulturní a sportovní nadace města Náchoda. Jejím zřizovatelem je Město Náchod. Jejím cílem je podpora kulturních a sportovních aktivit v Náchodě. Nadace podporuje pravidelně výstavní, koncertní a přednáškovou činnost, vznik, realizaci a prezentaci uměleckých děl.

Finanční prostředky získává nadace prostřednictvím jednání svých členů o důležitosti podporování kultury a sportu v Náchodě s podnikateli, sponzory a zástupci místních firem. Nadace uspěla také ve výběrovém řízení Úřadu vlády ČR o přidělení příspěvku z Nadačního investičního fondu. Získala tak do svého majetku jmění, z jehož výnosů podporuje kulturní aktivity v Náchodě i v regionu. Veškeré nadační příspěvky jsou pak rozdělovány na základě žádosti a posouzení významu záměru pro město, jeho propagaci, přínosu pro rozvoj jednotlivých druhů umělecké, sportovní a zájmové činnosti, pro podporu mládežnických aktivit, spolkové činnosti apod. Dalším způsobem je rozdělování finančních prostředků formou vypsání dvoukolového grantového řízení.

Způsoby získávání a použití finančních prostředků nadace.

- výnosy z nadačního jmění - Nadační investiční fond,
- finanční a jiné dary od fyzických a právnických osob,
- činnost nadace, která vede k vytváření finančních prostředků,



Strategický plán rozvoje města Náchod 2014 – Analytická část

6154_červenec 2014

© M.C.TRITON, spol. s r.o.

- finanční vklad města Náchoda.

Způsoby použití

- prostředky poskytnuté nadací musí být použity podle stanovených podmínek,
- finanční prostředky jsou poskytovány formou nadačního příspěvku (grantu).

Nadace je spravována správní radou zvolenou Zastupitelstvem města Náchoda.

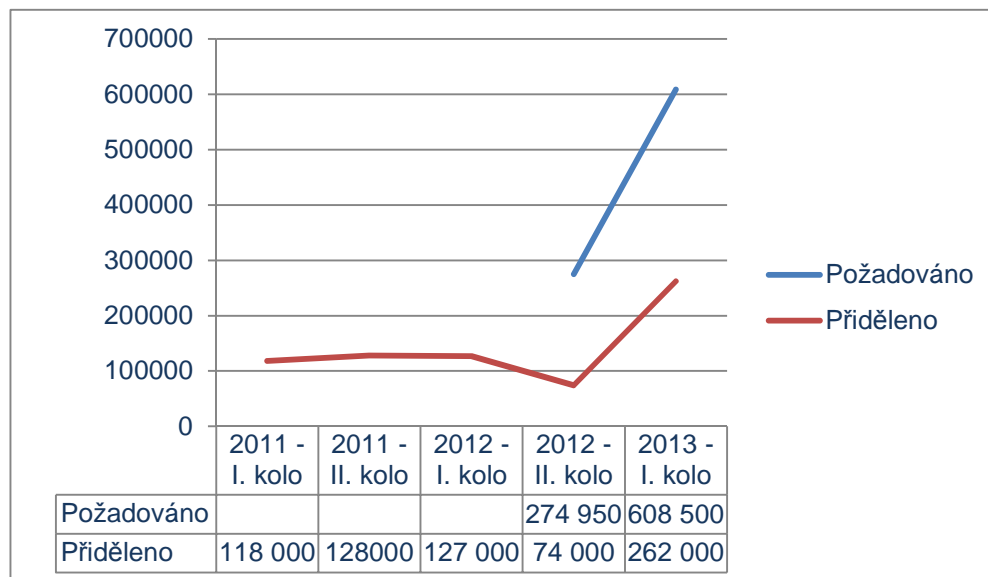
Zvláště významnou součástí činnosti nadace je podpora pořádání kulturních přehlídek, festivalů a dalších akcí kultury a sportu, které není možné zcela krýt ze zdrojů města. Nadace zajišťuje každoroční slavnostní udělování "Kulturní a sportovní ceny" osobnostem roku, které se významnou měrou zasloužily o propagaci města Náchoda a region Náchodska v oblasti kultury a sportu, včetně udíleného ocenění "Talent roku".

Nadační příspěvek je určen na:

- sportovní soutěže a turnaje pro děti a mládež,
- kulturní akce určené široké veřejnosti,
- na činnost občanských sdružení v oblasti kultury.

Výše poskytovaného příspěvku je stabilní. Ve srovnání let 2012 a 2013 zazní exponenciální nárůst požadavků, které pokrývají přidělené prostředky jen částečně.

Graf 79. Výše příspěvků na kulturní aktivity (2011-2013)



Zdroj: Město Náchod

Rozdíl mezi požadavky a poskytnutými dotacemi má dvojí řešení:

- poskytnutí malé výše dotace všem žadatelům (tak byla situace vyřešena v I. kole roku 2013),
- poskytnutí plné výše grantu vybraným projektům.



V případě druhé varianty by bylo nezbytné přesně stanovit koncepci rozvoje kultury ve městě, nejlépe formou komunitárního zapojení odborné i laické veřejnosti prostřednictvím pracovní skupiny, v rámci které by byl stanoven směr, kterým se mají kulturní aktivity ve městě ubírat. Nástrojem pro realizaci koncepce pak mohou být kulturní granty, prostřednictvím kterých město stanoví, jaké typy aktivit hodlá podporovat, tj. jaké výstupy chce za poskytnuté prostředky získat. Takové přidělování prostředků by muselo být vázané na přesně stanovený rámec výběrových kritérií, které by byly uplatňovány v rámci soutěžního výběru projektů. Nevýhodou takového přístupu je, že rezignuje na plošnou podporu přirozeně vzniklých aktivit udržovaných ze strany obyvatel města – tj. pokud např. spontánně vznikne několik hudebních uskupení a město se v rámci své kulturní politiky rozhodne podporovat subjekty z jiného kulturního odvětví, ochudí se tím o možnost podpory spontánních dobrovolnických aktivit.

Spolky a volnočasové aktivity

Ve městě působí také řada spolků věnující se jednotlivým volnočasovým aktivitám. Řada z nich je uvedena níže. V žádném případě se však nejedná o vyčerpávající seznam. Řada aktivit zcela jistě probíhá mimo aktivity zaštiťované subjekty s právní subjektivitou. Podchytit činnosti takovýchto uskupení, zvláště pokud nečerpají prostředky z veřejných zdrojů, je velmi obtížné, ne-li nemožné.

Hudba a tanec

V oblasti hudby působí ve městě Pěvecký sbor Hron, sahající svou historií až do 19. století. Spolek mimo jiné založil v Náchodě tradici vánočních koncertů, od samého začátku ve spolupráci s pěveckým sborem studentů náchodského gymnázia, k jehož vzniku také velmi přispěl. Působí i na poli zahraničních kontaktů - v roce 1991 navázal kontakt s německým sborem ve Weipoltshausenu.



Nelze rovněž zapomenout na Komorní orchestr Slávy Vorlové, působící v Náchodě již přes 40 let. Svou roli sehrává též Vokálně-instrumentální soubor MUSICA VIVA Jiráskova gymnázia a Náchodský chrámový sbor. Ve městě působí také Sdružení Romů v Náchodě – soubor romských písní a tanců. Příspěvky kulturní a sportovní nadace města získává také sdružení Džas lače dromeha.

Ve městě působí také Pěvecký sbor studentů Jiráskova gymnázia - Sboreček, který rovněž udržuje při svých pravidelných návštěvách Britských ostrovů vazby s partnerským městem Warrington.

Spolky zaměřené na historii území

Ve městě působí Spolek přátel vojenské historie - 6. prap. polních myslivců. Spolek se zabývá poznáváním a prezentací armády habsburské monarchie do r. 1918 ve vztahu k českým zemím, válkou 1866 a obnovou pomníků na bojištích v Náchodě. Jeho součástí je historická jednotka 6. praporu polních myslivců v historických uniformách.

Ve městě je umístěn také Klub vojenské historie Náchod, o.s. Klub vojenské historie Náchod je neziskovou organizací sdružující zájemce o vojenskou historii (viz též oddíl Muzea a galerie na str. 233).



Náchodské občanské sdružení Lipový list je dobrovolným sdružením zastánců místních tradic a zvyků. Lipový list, o. s. podporuje kulturní aktivity, organizuje akce pro děti a zajišťuje přednáškovou činnost. Členové jsou ochránci krajiny a přírody. Ukázkou nedávno pořádané akce je např. Stínání kohouta.



Další aktivity

Mezi další uskupení vzniklá za různým účelem (společné zájmové aktivity, prosazování zájmů v občanské společnosti) patří v Náchodě:

- "MARE NOSTRUM"
- 1. PS NÁCHOD
- Amatéři vysílači Náchod
- Consociatio sancti Isidori Hispalensis, o.s.
- Českomoravská myslivecká jednota, o.s., okresní myslivecký spolek Náchod
- Česko-polské školící středisko, o.s.
- Český kynologický svaz základní kynologická organizace Náchod - Sport
- Český kynologický svaz, základní kynologická organizace č. 245, Náchod
- Český rybářský svaz, MO Náchod
- Český svaz chovatelů Náchod,
- Český svaz chovatelů Okresní organizace Náchod
- Český svaz chovatelů Základní organizace Náchod 1
- Český svaz včelařů, o.s., základní organizace Náchod
- Český svaz žen, Okresní výbor Náchod
- Český zahrádkářský svaz, základní organizace Babí
- Český zahrádkářský svaz, základní organizace Náchod - Dolní Rybníky
- Český zahrádkářský svaz, základní organizace Náchod Babí Vršky
- Dokořán, o.s.
- DUHA STUDÁNKA
- Džas lače dromeha
- Džas lače dromeha
- Eerste Tsjechisch - Nederlandse
- EKONA
- ELDORÁDO STŘEDISKO NÁCHOD
- ELDORÁDO STŘEDISKO STAROMĚSTSKÁ
- Fotoklub Náchod
- HRON
- Hudební skupina Silent Avenger
- Klub evropských radioamatérů
- Klub přátel opevnění na Náchodsku
- Klub přátel stavebky
- Komorní orchestr Slávy Vorlové Náchod
- Krkonošsko-orlické zájmové sdružení podnikatelů na úseku veřejného
- Křesťanská misijní společnost "Živé slovo"
- Liga proti rakovině
- Lipový list. o.s.
- MONA Náchod
- Moskvíč klub České republiky,
- MS Kosná Hora Náchod
- Mykologický klub Náchod
- Národní vnitromisijní a alianční hnutí Modrý Kříž
- Nezávislá odborová organizace a.s.Prádelny a čistírny Náchod
- Nezávislé odborové sdružení při základní škole Komenského, Náchod
- Občanské sdružení Moje budoucnost



Strategický plán rozvoje města Náchod 2014 – Analytická část

6154_červenec 2014

© M.C.TRITON, spol. s r.o.

- Občanské sdružení rodičů a přátel ZUŠ Náchod
- Obchvat Náchoda
- Patrioti města Náchoda o.s.
- Regionální romské občanské sdružení Města Náchoda
- Romské komunitní centrum Náchod
- Sbor dobrovolných hasičů Babí
- Sbor dobrovolných hasičů Jizbice
- Sbor dobrovolných hasičů Pavlišov
- Sbor dobrovolných občanů, o.s.
- SDRUŽENÍ OBČANSKÁ SPOLEČNOST
- Sdružení přátel školy VOŠ stav. a SPŠ stav. Náchod arch. Jana Letzela
- Sdružení rodičů a přátel dětí a školy při Jiráskově gymnáziu v
- Sdružení rodičů a přátel dětí a školy při ZŠ, Náchod, Komenského 425
- Sdružení rodičů a přátel Obchodní akademie Náchod
- Sdružení rodičů a přátel školy při Základní škole, Náchod, 1. Máje 365
- Sdružení Romů v Náchodě
- Sdružení studentů 4. ročníků SPŠ stavební Náchod
- Sdružení studentů 4. ročníků
- Společenstvo řezníků a uzenářů Náchod
- Spolek přátel vojenské historie-6.prapor polních myslivců Náchod
- Středisko volného času Děčko, Náchod, Zámecká 243
- Studio Media o.s.
- Svaz cestovního ruchu Kladské pomezí
- Územní sdružení Českého zahrádkářského svazu Náchod
- Zájmové sdružení podnikatelů na úseku dopravy a taxislužby
- Základní organizace Českého zahrádkářského svazu Náchod
- Základní organizace Českého zahrádkářského svazu Náchod - Branka
- Základní organizace Českého zahrádkářského svazu Náchod Kašparák
- Základní organizace Českého zahrádkářského svazu PORT ARTUR Hronov
- Zemědělská krajina
- Zemské royalistické hnutí
- ZONTA-Klub Náchod Bohemia

Aktivity pro děti a mládež

Děčko Náchod – středisko volného času organizuje volnočasové aktivity pro děti a mládež:

- zájmové kroužky a kluby pro děti, mládež, rodiny i dospělé,
- vzdělávací, kulturní a společenské akce pro členy Děčka i veřejnost,
- víkendové pobyty spojené s programem pro děti,
- prázdninové tábory pro děti, mládež a rodiny,
- zajišťuje vystoupení svých kroužků (zejména taneční a pohybová) na programech pro školy, nemocné děti a důchodce.

Aktivity pro nejmenší zajišťuje v Klubu SUN Náchod (HOPSÁČEK) Mateřské centrum – občanské sdružení:

- poskytuje veřejný prostor pro rodiny s dětmi, mládeži, ale i dospělým,
 - pořádá besedy, burzy, výstavy, odborné semináře pro širokou veřejnost.

Z dalších subjektů organizujících volnočasové aktivity pro děti lze zmínit také:

- Dokořán o.s,
- DUHA Bartoňka,
- Junák - svaz skautů a skautek ČR, okres Náchod,
- Junák - svaz skautů a skautek ČR, středisko Náchod,
- Náchodské komunitní centrum,
- Obč. sdruž. rodičů a přátel ZUŠ,
- PFERDA o.s.,
- SRPDŠ při JG Náchod



Církev

Významnou úlohu na poli duchovním, společenském a sociálním hrají církev. V Náchodě působí:

- Husův sbor Církve československé husitské,
- Římskokatolická farnost,
- Českobratrská církev evangelická,
- Církev adventistů sedmého dne,
- Církev bratrská,
- Křesťanská společnost Nový život.

Oproti průměrným ukazatelům za okresní města bez měst krajských je patrné, že v Náchodě se projevuje mrně stabilnější zakotvení obyvatelstva, reflektované ve vyšším podílu hlásící se k církvím a náboženským společnostem.

Tab. 102. Obyvatelstvo: v tom náboženská víra - věřící hlásící se k církvi, nábož.spol. – data ze sčítání za rok 2011

Území	Zastoupení na celkovém počtu obyvatel
Náchod	11 %
Okresní města bez měst krajských (přepočteno na počet obyvatel města Náchod)	13,6 %

Zdroj: ČSÚ

Potenciál občanské aktivity

Indikátorem větší občanské aktivity v Náchodě může být vyšší kvantitativní podíl organizací sdružujících osoby za účelem prosazování společných zájmů ve srovnání s celkem okresních měst bez měst krajských (přepočteno na počet obyvatel města Náchod)

Tab. 103. Počet subjektů v odvětví Činnosti organizací sdružujících osoby za účelem prosazování společných zájmů

Náchod	178	183	185
okresní města bez měst krajských (přepočteno na počet obyvatel města Náchod)	148	151	153

Zdroj: ČSÚ

Vliv kultury na ekonomický vývoj města

Oblast kultury je běžně vnímána pouze jako sféra kulturních zařízení a kulturních aktivit. V současném pojetí se však kultura projevuje v mnohem širším spektru ekonomických odvětvích a její význam pro národní, ale i lokální ekonomiky je velmi významný. V souladu s mírně upravenou metodikou zjišťování dat pro satelitní účet kultury v ČR (ČSÚ) jsme provedli šetření počtu subjektů působících v Náchodě v dotčených odvětvích. základní odvětví sledovaná ČSÚ jsou:

- kulturní dědictví - O.11 (91.01, 02, 03, 47.78, 79)
- interpretační (scénické) umění - O.12 (90.01, 02, 04)
- vizuální (výtvarné) umění a řemesla - O.13 (74.10, 20, 90.03, část sekce C)
- periodický a neperiodický tisk - O.14 (58.11,13, 63.91, 74.30, 47.61, 62)
- audiovizuální a interaktivní média – O.15 (58.21, 59.11, 12, 13, 14, 20, 60.10, 20, 47.63, 77.22)
- architektura – O.16 (71.11)
- reklama – O.17 (73.11)





evropský
sociální
fond v ČR



EVROPSKÁ UNIE



OPERAČNÍ PROGRAM
LIDSKÉ ZDROJE
A ZAMĚTNANOST

PODPORUJEME
VAŠI BUDOUCNOST
www.esfcr.cz

253 / 326

umělecké vzdělávání – O. 18 (85.52)

správa sektoru kultury – O.19 (84.11- část, 12 - část, 94.99.2)

Společnosti působící v těchto odvětvích tedy v řadě případů nepořádají kulturní akce, nebo neprovozují kulturní zařízení, jejich význam zejména v oblasti kulturních a kreativních průmyslů ve městě je však značný. Počet subjektů z dotčených podoblastí základních odvětví NACE je uveden níže:



Strategický plán rozvoje města Náchod 2014 – Analytická část
6154_červenec 2014

© M.C.TRITON, spol. s r.o.

Tab. 104. Počet subjektů v jednotlivých odvětvích NACE v Náchodě – oblast kulturních a kreativních průmyslů

73 Reklama a průzkum trhu	498
74 Ostatní profesní, vědecké a technické činnosti	322
71 Architektonické a inženýrské činnosti; technické zkoušky a analýzy	177
90 Tvůrčí, umělecké a zábavní činnosti	122
58 Vydavatelské činnosti	62
18 Tisk a rozmnožování nahraných nosičů	55
94 Činnosti organizací sdružujících osoby za účelem prosazování společných zájmů	26
59 Činnosti v oblasti filmů, videozáznamů a televizních programů, pořizování zvukových nahrávek a hudební vydavatelské činnosti	15
47 Maloobchod, kromě motorových vozidel	5
91 Činnosti knihoven, archivů, muzeí a jiných kulturních zařízení	3
60 Tvorba programů a vysílání	1
77 Činnosti v oblasti pronájmu a operativního leasingu	1
Celkový součet	1287

Zdroj: Ministerstvo financí, ČSÚ

Při počtu 5 535 ekonomických subjektů registrovaných v Náchodě k 31. 12. 2012 se tak jedná o téměř čtvrtinu z celkového počtu subjektů. Samozřejmě, že u řady jednotlivých subjektů se k oblasti kulturních a kreativních průmyslů bude vztahovat jen část činností, některé dokonce přímo s oblastí kultury nemají nic společného, nicméně pro zajímavost a pro ilustraci aktivit souvisejících s tvorbou v kultuře uvádíme přehled osob zapsaných v obchodním rejstříku a působících ve vybraných odvětvích v kulturních průmyslech v Náchodě.

Tab. 105. Subjekty v jednotlivých odvětvích NACE v Náchodě – oblast kulturních a kreativních průmyslů – město Náchod

Hlavní klasifikace	Subjekt
18 Tisk a rozmnožování nahraných nosičů	D.R.J. TISKÁRNA RESL, s. r. o.
	DATADRINK s. r. o.
	F & F, společnost s ručením omezeným
	GAMATEC s.r.o.
	INROTO, s.r.o.
	Integraf, s.r.o.
	LEVY, spol. s r.o.
	MARE CZ s.r.o.
	MERKURTISK a.s.
	midEurope consulting s.r.o.
	SVOFE s.r.o.
	Systemprint Drescher, spol. s r.o.
	UNDERGROUND s.r.o., v likvidaci
	Vasyl Hasynets
47 Maloobchod, kromě motorových vozidel	Šubert spol. s r.o.



Hlavní klasifikace	Subjekt
58 Vydavatelské činnosti	ALISTAR SYSTEMS s.r.o.
	ANDROMEDA Consulting s.r.o.
	ARCHTEAM RODINNÉ DOMY s.r.o.
	BERÁNEK Náchod a.s.
	INROTO, s.r.o.
	Integraf, s.r.o.
	Internet2 s.r.o.
	KONTING spol. s r.o.
	Luxea s.r.o.
	MERKURTISK a.s.
	PERSEUS Ltd., s.r.o.
SAVAGE COMPANY s.r.o.	
59 Činnosti v oblasti filmů, videozáznamů a televizních programů, pořizování zvukových nahrávek a hudební vydavatelské činnosti	AVC Náchod s.r.o.
	EuroGlacensis, s.r.o.
	INROTO, s.r.o.
	MAGNUSFILM s.r.o.
	METUJE MARKETING s.r.o.
	Strooikaasmusic s.r.o.
60 Tvorba programů a vysílání	RADIO METUJE, společnost s ručením omezeným (spol. s r.o. nebo s.r.o.)
71 Architektonické a inženýrské činnosti; technické zkoušky a analýzy	Adapt-ing s.r.o.
	ARCHTEAM RODINNÉ DOMY s.r.o.
	ASSPRO, projekční a inženýrská kancelář, s.r.o.
	ATAS elektromotory Náchod a.s.
	ATELIER DĚDEK s.r.o.
	ATELIER TSUNAMI s.r.o.
	Balcar a spol. stavitelství, spol. s r.o.
	CENTRUM CZECH s.r.o.
	D.K. STAV, spol. s r. o.
	DAP CZ, spol. s r.o.
	DENDROID, spol. s r. o.
	DN.CZ s.r.o.
	Dusil Josef, Ing.
	E N D Y spol. s r.o.
	ELEKTROFINAL společnost s ručením omezeným
	ELEKTROIN spol. s r.o.
	ENTAZE s.r.o.
	EVT elektro s.r.o.
	Geodézie Náchod s. r. o.
	IBS s.r.o.
	INS spol. s r.o.
	Jiří Hejzlar
	JOSTA s.r.o.
	NÁCHODSKÁ STAVEBNÍ A OBSLUŽNÍ SPOLEČNOST, s.r.o.



Hlavní klasifikace	Subjekt
	ORGATEX - NÁCHOD s.r.o.
	PRIMÁTOR DISTRIBUCE s.r.o.
	PRO MEDIA INTERNATIONAL, s.r.o.
	PROXION s.r.o.
	Pufexi s.r.o.
	REC. ing. spol. s r.o.
	S atelier s.r.o.
	Silniční práce Kočnar, s.r.o.
	Správa budov Náchod, s.r.o.
	STAVOS NÁCHOD Jiří Fabián s.r.o.
	STING NA s.r.o.
	TB NÁBYTEK s.r.o.
	Technik system s.r.o.
	TETAX s.r.o.
	Vodovody a kanalizace Náchod, a.s.
	WELtec BioPower ME s.r.o.
73 Reklama a průzkum trhu	3 N T , spol. s r.o.
	ABDALLA s.r.o.
	ABIDE.CZ s.r.o.
	AGENTURA PLATON, s.r.o.
	AGENTURA TNT spol. s r.o.
	Amulet - chráněné dílny s.r.o.
	AMULET logistic, a.s.
	AMULET Realestate, s.r.o.
	ARCHTEAM RODINNÉ DOMY s.r.o.
	ASD consulting s.r.o.
	Autoškola Náchod s.r.o.
	BAKRY s.r.o.
	BERÁNEK Náchod a.s.
	Beru - alfa s.r.o.
	CALIFORNIA - FC food s.r.o.
	CLUB NÁCHOD s.r.o.
	COPY s.r.o.
	Creative Advertising, s.r.o.
	ČEKY Group, s.r.o.
	DATADRINK s. r. o.
	DAVENTREE RESOURCES LIMITED, organizační složka v České republice
	Družstvo "Tsjechië"
	E N D Y spol. s r.o.
	ENTEX s.r.o.
	e-websolutions s.r.o.
	EZOP - COMPUTERS, s.r.o.
	FK Náchod s.r.o.
	FK-com s.r.o.
	FORCE TRADE s.r.o.
	Glaser Group s.r.o.
	GRAFITTO, s.r.o.



Hlavní klasifikace	Subjekt
	H.B. Invest s.r.o.
	inCUBE interactive s.r.o.
	Ing. Krasimir Cvetanov
	Ing. Michael Mikšovský
	INROTO, s.r.o.
	Integraf, s.r.o.
	Interní a diabetologická ordinace s.r.o.
	Irena Černá
	Jeanswear s.r.o.
	Kadeřnický velkoobchod Tomáš Drobný, s.r.o.
	KONTING spol. s r.o.
	Královská účetní s.r.o.
	LENKA REMETOVÁ
	LEVY, spol. s r.o.
	MARKONI POLSKO s.r.o.
	MEOS Agency s.r.o.
	MERKURTISK a.s.
	METUJE MARKETING s.r.o.
	midEurope consulting s.r.o.
	Milan Juránek
	Miroslav Rabiška
	MM Hallinto s.r.o.
	MUDr. Lenka Šmídová KARDIOLOGIE - PEDIATRIE s.r.o.
	MUDr. Marie Kafková s.r.o.
	NÁCHODSKÁ STAVEBNÍ A OBSLUŽNÍ SPOLEČNOST, s.r.o.
	Náchodský mlýn, a.s.
	NAVINET s.r.o.
	NEW CREATIVE, s.r.o.
	PANET s.r.o.
	PASO Bohemia s.r.o.
	Petr Pultar - NIKI
	Poutač s.r.o.
	Prospectum s.r.o.
	Pufexi s.r.o.
	RADIO METUJE, společnost s ručením omezeným (spol. s r.o. nebo s.r.o.)
	REALITY EU NÁCHOD, s.r.o.
	REALITY EU s.r.o.
	REALITY EU TRUTNOV, s.r.o.
	REMICO ALIN CZECH s.r.o.
	SAVAGE COMPANY s.r.o.
	Sluneční stráž s.r.o.
	Služby pro město s.r.o.
	SPV security s.r.o.
	Středisko volného času Děčko, Náchod, Zámecká 243



Hlavní klasifikace	Subjekt
	SVOFE s.r.o.
	TIMERA s.r.o.
	Vodácká škola záchrany s.r.o.
	Webex24 - Logistic s.r.o.
	Zastavárna Melissa Investment Group s.r.o.
74 Ostatní profesní, vědecké a technické činnosti	AIM SERVICES s.r.o.
	AUTOOPRAVNA PEZA s.r.o.
	BERÁNEK Náchod a.s.
	Beru - alfa s.r.o.
	COPY s.r.o.
	Družstvo "Tsjechië"
	Euro Financial s.r.o.
	Fotoart CZ s.r.o.
	GAMATEC s.r.o.
	GRAFITTO, s.r.o.
	H.B. Invest s.r.o.
	CHEGOLA, s.r.o.
	INROTO, s.r.o.
	Irena Černá
	Jeanswear s.r.o.
	Joanne Dawn Hooker
	JOŠT - PÁSLER s.r.o.
	Luděk Tesař - FOTES
	MAGIC ENGLISH s.r.o.
	MALIGOL služby s.r.o.
	MARKONI POLSKO s.r.o.
	MUDr. Lenka Šmídová KARDIOLOGIE - PEDIATRIE s.r.o.
	PEKLO ČERTOVKA s.r.o.
	Prospectum s.r.o.
	Pufexi s.r.o.
	Rolf Schweizer
	SVOFE s.r.o.
	TETAX s.r.o.
	TOGAZ, s.r.o.
	U Stříbrného orla, spol. s r.o.
	WELtec BioPower ME s.r.o.
	ZALEA s.r.o.
	Zastavárna Melissa Investment Group s.r.o.
	Zefyr Náchod s.r.o.
90 Tvůrčí, umělecké a zábavní činnosti	BERÁNEK Náchod a.s.
	Euro Financial s.r.o.
	HANDY HANDS, v.o.s.
	JPS CONSULTING s.r.o.
	Kulturní a sportovní nadace města Náchoda
	MARKONI POLSKO s.r.o.
	METUJE MARKETING s.r.o.



Hlavní klasifikace	Subjekt
	Miroslav Rabiška
91 Činnosti knihoven, archivů, muzeí a jiných kulturních zařízení	Galerie výtvarného umění v Náchodě Regionální muzeum v Náchodě
94 Činnosti organizací sdružujících osoby za účelem prosazování společných zájmů	Středisko volného času Děčko, Náchod, Zámecká 243

Zdroj: Ministerstvo financí

Výsledky anketního šetření mezi subjekty poskytujícími kulturní služby

V rámci anketního šetření mezi poskytovateli kulturních služeb na území města (šetření bylo provedeno formou elektronických zpráv v měsících říjnu a listopadu 2013; ze 17 oslovených subjektů reagovali 3) byly zjištěny některé další informace podstatné pro směřování strategického plánu. Dle některých odpovědí je vnímána některými subjekty absence zázemí pro kulturní aktivity mladých lidí, ať už studentů, amatérských nebo začínajících umělců. Příslušný subjekt by uvítal (nejen jako realizátoři kulturních akcí, ale také jako občané Náchoda) prostory, kde by bylo možné organizovat akce jak pro příznivce menšinových kulturních počinů (60 – 150 osob), tak hudební sál pro koncerty pro 200 osob, jakýsi hudební klub.

Byla vyslovena i připomínka k potřebě platformy, kde by mezi sebou jednotliví realizátoři kulturních akcí komunikovali ohledně data akcí, které pořádají, aby se nestávalo, že jeden víkend jsou ve stejný čas 3 zajímavé kulturní počiny, a jiný víkend je ve městě pusto a prázdné. Objevila se v minulosti i myšlenka, že by mohla fungovat jakási servisní kulturní organizace, u které by se scházely všechny informace a byly všem k dispozici.

Problémem je pro daného respondenta financování kulturních akcí, které pořádá; jedná se o akce, které nevyprodají zimní stadion, ale mají své posluchače a diváky. Je na ně potřeba získat buď nadační příspěvky, granty nebo sponzory, protože ze vstupného nelze akci zaplatit. Těchto prostředků je však málo. Pořádání všech akcí se věnují členové daného subjektu jako dobrovolníci a nemají tedy pracovníka, který by se shánění sponzorů věnoval alespoň na poloviční úvazek. Subjekt se věnuje podpoře amatérské a studentské tvorby a pro tyto účely by organizace potřebovala větší příspěvek územních samosprávných celků.

Daný subjekt nemá pro svou činnost vhodné prostory, kde by bylo možné realizovat kulturní akce pro více osob.

Potřeba infrastrukturní obnovy se týkala i prostor a veřejných prostranství využívaných pro společenské a kulturní aktivity v místní části Lipí, kde se tyto akce konají na lipském hřišti, před hostincem U Nováků na Lipí, v sále hostince U Nováků. Místní občanské sdružení hledá řešení revitalizace prostoru před hostincem U Nováků, (občanské sdružení má v hostinci sídlo). Objekt byl vždy v obci jakýmsi kulturním centrem. V sále hostince se konají všechna setkání místních občanů (kapacita 100 -150 osob). Jedná se hlavně o plesy, taneční večery, koncerty, divadelní představení atd. V minulosti zde měl svůj maturitní ples i Josef Skvorecký. V posledních letech, kdy návštěvnost hostinců klesá, mnohá se zavírají, je potřeba zamýšlet se nad tím, jak provoz udržet k tomu, aby objekt mohl plnit svůj účel.

Pro další činnost potřebuje pořízení nového vybavení i prostor hostince. Schází i vhodná ozvučovací technika.

Obecně se v odpovědích všech projektů objevovaly připomínky k potřebě větší finanční podpory, s ohledem na stále rostoucí zájem o poskytované služby.



1.2.15 Sport

Řada podstatných informací v této kapitole byla čerpána z veřejně dostupné výroční zprávy organizace Sportovní zařízení města Náchod za rok 2012.

Infrastruktura pro sport

Kvalitu infrastruktury pro sport ve městě ilustruje získání titulu Evropské město sportu roku 2013. Prestižním oceněním, které uděluje ACES EUROPE (Asociace evropských měst sportu při Evropské unii), se v minulosti pyšnila významná a známá evropská města. V návaznosti na nominaci města jej navštívila v roce 2012 hodnotící komise. Členové komise ocenili během návštěvy celkové sportovní zázemí ve městě pro všechny občany bez rozdílu věku a město získalo titul Evropské město sportu 2013.



O získání titulu usilovalo vedení města z toho důvodu, že jej vnímá jako jednu z forem prevence kriminality.

Hlavní infrastruktura města je ve správě příspěvkové organizace města s názvem Sportovní zařízení města Náchoda, založené v roce 1996. Organizace provozuje tato zařízení: zimní stadion, plavecký bazén, Centrum péče o matku a dítě, Stadion Hamra a Jiráskovo koupaliště.



Obr. 61. Rozmístění sportovních zařízení provozovaných organizací Sportovní zařízení města Náchoda



Zdroj: Město Náchod, ČÚZK

Město do provozu sportovních zařízení průběžně investuje. V podobě náročných provozních nákladů provozovatele (Sportovních zařízení města Náchoda) se počíná projevovat velká energetická náročnost jednotlivých zařízení a dále i náročnost na personální zabezpečení celotýdenních provozů s vysokým počtem provozních hodin. Objevují se problémy související se stárnutím a opotřebením zařízení zejména u plaveckého bazénu a stadionu Hamra.

Plavecký bazén podstoupil v roce 2012 údržbové investiční akci, včetně rekonstrukce vzduchotechnických jednotek ve strojovně v objemu 3.585 tis. Kč, čímž došlo ke zvýšení počtu klimatizovaných prostor v zázemí pro zákazníky. U plaveckého stadionu je v současné době intenzivně řešena otázka snižování provozních nákladů, zejména v oblasti spotřeby energií a postupně jsou rekonstruovány technologické celky. Snižování provozních nákladů plaveckého stadionu by tedy vyžadovalo nemalé investice do modernizace objektu a technologie. Zlepšení provozu bazénu bezesporu představuje nedávno zprovozněné využití vody z podzemního vrtu. V současné době tak plavecký bazén využívá vodu z vrtu pro úpravnu bazénové vody. Pro zimní stadion bude voda využívána v průběhu roku 2014 po úpravách technologie.

Pro plavecký bazén je zpracován výhled investičních akcí pro roky 2013 - 2017, který specifikuje nutné rekonstrukce, opravy, údržbu a pořízení vybavení důležitého pro bezproblémový provoz plaveckého bazénu.

Situace se zlepšila u zimního stadionu, který prošel v roce 2005 rozsáhlou rekonstrukcí, a každoročně do roku 2009 byly investovány další prostředky.⁵⁷ Jiráskovo koupaliště prošlo v letech 2006 a 2007 kompletní rekonstrukcí. Do budoucna bude třeba řešit objekt původních dřevěných šaten. Na koupališti zcela chybí teplé sprchy pro návštěvníky a bezpečnostní skříňky pro úschovu cenností, což patří k běžnému vybavení ostatních letních koupališť. Na tyto investiční potřeby reaguje projekt výstavby nového objektu, který sloužil pro návštěvníky koupaliště a zároveň by zde byl sklad pro potřeby zazimování vybavení

⁵⁷ V současné době je zpracován výhled investičních akcí pro roky 2013 - 2017, který specifikuje nutné rekonstrukce, opravy, údržbu a pořízení vybavení důležitého pro bezproblémový provoz zimního stadionu.



koupaliště, a zároveň by v objektu byla vybudována turistická ubytovna, která by byla provozována spolu s restaurací, čímž by nájemci restaurace zajistila možnost celoročně získat zákazníky a při provozu koupaliště by bylo možné využívat ubytovnu pro letní dovolenou.

Velkým problémem je nevyhovující stadion Hamra, který bude vyžadovat celkovou obnovu. Na tuto potřebu reaguje projekt rekonstrukce, který řeší mimo obnovy fotbalového hřiště a atletické dráhy i ovál pro in-line bruslení, renovaci tribuny pro diváky a také zbudování víceúčelového hřiště s umělým povrchem na stávajícím hřišti pro házenou. V projektu byla dána přednost přírodnímu trávníku před umělým. Uživatelé doporučují změnu v projektu a to u atletické dráhy přesunout start a cíl do prostoru před tribunu. Rekonstrukce zahrnuje i zázemí šaten a technického zázemí včetně vybudování bytu správce.

Infrastrukturní potřeby jsou ale identifikovány také u dalších sportovišť. Budovy TJ Start Náchod vyžadují vzhledem k době svého vzniku (cca před 40ti léty) značné náklady na provoz a údržbu. Finanční příspěvky na provoz a údržbu se, i když v omezené míře daří zajistit díky městu Náchod a České unie sportů. Chybí však prostředky na investice do budovy a hřišť. Uvažuje se tedy jak o zateplení budovy, tak i obnově vytápění budovy a postupné rekonstrukci sociálního zázemí.

Stejně potřebné budou i investice do obnovy sokolovny, ta je ve vlastnictví Tělocvičné jednoty Sokol Náchod. Jednota vlastní i přilehlý areál – hřiště a lesoparku. Sokolovna není v dobrém technickém stavu. Byl zpracován stručný plán oprav, údržby i investic sokolovny, jehož plnění bude ovšem závislé na dostatečných finančních prostředcích, kterými ovšem v současné době jednota nedisponuje.

Potřeba dalších nejnnutnějších oprav, údržby a investic budovy, která je od roku 2004 nemovitou kulturní památkou, je následující:

- výměna oken v zadním traktu sokolovny (okna v naprosto dezolátním stavu),
- nová fasáda, především dezolátní stav v zadním traktu,
- rekonstrukce sociálních zařízení, šaten, dokončení oprav kanalizace,
- opravy vnitřních omítek ve všech prostorách sokolovny, vymalování,
- opravy, případně výměna podlah tělocvičen, parket v příslušných prostorách,
- opravy střechy, oprava dveří.

V případě jiných specifických prostor (kynologická činnost) je problémem poškozování otevřených ploch sportovišť (travnaté plochy).

Z pozice jednotlivých sportů (házené) je dále např. prioritou vybudování umělého povrchu hřiště v rámci modernizace městského stadionu.

Základní přehled sportovní infrastruktury ve městě je uveden níže.



Tab. 106. Základní přehled vybrané sportovní infrastruktury města Náchod

Název	Činnost	Popis
BAZÉN - SZMN	bazén	bazén * sauna* aquaaerobik
BOWLING BAR NÁCHOD	bowlingové dráhy	Bowling - bar Náchod (nad Českou pojišťovnou). Připraveny jsou čtyři bowlingové dráhy s profesionálním vybavením  
Centrum péče o matku a dítě		<ul style="list-style-type: none"> •vodní těhobik pro gravidní ženy spojený s besedami •plavání kojenců – vany (věk 3–6 měsíců) •plavání kojenců a batolat – dětský bazén (věk 6 měsíců až 3 roky) •plavání dětí – velký bazén (věk 3–6 let) <ul style="list-style-type: none"> •kurzy první pomoci •přednášky a doplňkový program <ul style="list-style-type: none"> •masáže pro gravidní ženy •dětské švédské masáže
DELFIN NÁCHOD	oddíl	sportovní trénink - plavání <ul style="list-style-type: none"> * výuka plavání * reklamní činnost * sportovní tábory * školení trenérů, rozhodčích
Dětské dopravní hřiště	hřiště dopravní	
FITCENTRUM M	posilovna	Posilovna 
Fotbalový stadion	Fotbalový stadion	Je umístěn v místní části Běloves
Jiráskovo koupaliště	Koupaliště	<ul style="list-style-type: none"> •bazén 50 x 25 m s masážními tryskami, chrlíči vody a čtyřdráhovou skluzavkou •dětský bazén s dětskou skluzavkou •brouzdaliště pro nejmenší s vodním hříbem •další sporty: plážový volejbal, stolní tenis, kuželník K dispozici občerstvení
LAGUNA BOWLING NÁCHOD	bowlingové dráhy	<ul style="list-style-type: none"> * zánovně postavená bowlingová herna se 4 profi dráhami s automatickým stavěním kuželek. * dvě dětské dráhy s mantinely! * pořádáme ligu dvoučlenných družstev, turnaje, dětské turnaje. * firemní, rodinné a skupinové akce za výhodných podmínek. * školní akce po – pá od 8.00 – 14.00 hod. * čisté klimatizované prostředí, wifi zdarma, TV sat. * dráha od 125,-Kč na hod. * zapůjčení bow. obuvi a koulí zdarma

Název	Činnost	Popis
		
Plavecký bazén		bazény – 25 x 12,5 m a 10 x 7,5 m (s dětským koutkem) <ul style="list-style-type: none"> •kapacita 175 osob •2 sauny, 2 masérny, 2 parní komory •úprava vody UV lampami, ozonizací a dochlorací •vysoce kvalitní služby •v areálu občerstvení •sezóna od září do června •nabízí bazén k využití ve volných hodinách
PROFITNESS STUDIO	posilovna	posilovna s klimatizací včetně trenéra <ul style="list-style-type: none"> * sál aerobic- profi cvičitelky * turbosolárium - 10 KČ/min * masáže * sauna * dětský koutek * bar s posezením * sportovní a doplňková výživa
SK BĚLOVES - LYŽAŘSKÉ VLEKY	lyžařský vlek	SK Běloves provozuje dva lyžařské vleky s celkovou kapacitou 800 lidí za hodinu <ul style="list-style-type: none"> * svah na Brabáku je přístupný z parkoviště v těsné blízkosti lázni Běloves (k spodní stanici LV asi 150 m) Maliňák je umístěn v katastru obce Dobrošov a na sjezdovku je možno se dostat buď od Jiráskovy chaty, kde je parkoviště (k horní stanici LV asi 600m) nebo přes Brabák (od horní stanice LV asi 500m) * na Brabáku je vlek BVL O (poma) je hoř délka je 266 m a převýšení 71 m * na Maliňáku je vlek TLV 12 o přepravní délce 383 m s převýšením 93 m * obě sjezdovky jsou natočeny k severu a jsou na nich příznivé sněhové podmínky * sjezdovky jsou dostatečně široké a členitým terénem, který je vhodný jak pro začátečníky, tak pro pokročilé lyžaře * na oba lyžařské vleky je možno zakoupit jednotlivé lístky nebo zvýhodněné bodové jízdenky na více jízd
SQUASH CENTRUM NÁCHOD	sportoviště	Možnost raketové hry SQUASH a RICOCHET, PING-PONG 
STADION HAMRA - SZMN	stadion	<ul style="list-style-type: none"> •travnaté hřiště •atletický ovál •doskočiště pro skok daleký •víceúčelové hřiště •zázemí – šatny a sociální zařízení •klubovna – kapacita 20 osob
Školní hřiště	hřiště	Školní hřiště s atletickou dráhou ZŠ Náchod-Plhov v sousedství Jiráskova koupaliště.
TENISOVÉ KURTY	tenisové kurty	Pronájem kurtů pro veřejnost, možnost hry s nahrávacím strojem, Zapůjčení tenis.raket ,vyplétání tenisových, squash,,ricochetových raket,prodej zvýhodněných permanentek,možnost zajištění kurtu na určenou hodinu po celou sezonu,pro začínající hráče možnost výuky s trenérem.
ZIMNÍ STADION - SZMN	stadion	<ul style="list-style-type: none"> •krytá ledová plocha •kapacita 1760 osob V mezisezóně možnost pořádání koncertů, výstav apod. <ul style="list-style-type: none"> •k dispozici zázemí – šatny, sociální zařízení aj. V areálu občerstvení a hotel s restaurací a ubytováním <ul style="list-style-type: none"> •možnost pronájmu ledové plochy ve volných hodinách
Hala na házenou	Házená	Objekt vlastněn TJ Náchod
Hala na volejbal	Volejbal	Objekt vlastněn SK Rubena Náchod



Zdroj: Město Náchod, Ministerstvo financí

Infrastruktura pro sport je samozřejmě také integrální součástí základních a středních škol (k jejich přehledu viz kap. 1.2.14). Ta je ovšem primárně určena pro využití školní mládeží.

Vybavenost města sportovními zařízeními

Srovnání ukazatelů sportovních zařízení evidovaných ČSÚ v okresních městech (nepočítaje v to města, která jsou současně i městy krajskými) dokládá takovou vybavenost města Náchod sportovními zařízeními, která přesně odpovídá průměrným ukazatelům za všechna okresní města bez měst krajských.

Tab. 107. Vybavenost města Náchod sportovními zařízení – srovnání s obdobnými městy (města okresní bez měst krajských) – stav k 31. 1. 2011

UKAZATEL	Náchod	PRŮMĚR ZA VŠECHNA OKRESNÍ MĚSTA MIMO KRAJSKÁ MĚSTA
Koupaliště a bazény	1	2,0
- z toho kryté bazény	1	1,0
Hřiště (s provozovatelem či správcem)	12	11,0
Tělocvičny (vč. školních)	9	9,0
Stadiony otevřené	1	1,0
Stadiony kryté	0	0,0
Zimní stadiony kryté i otevřené	1	1,0
Ostatní zařízení pro tělovýchovu (s provozovatelem nebo správcem)	8	9,0

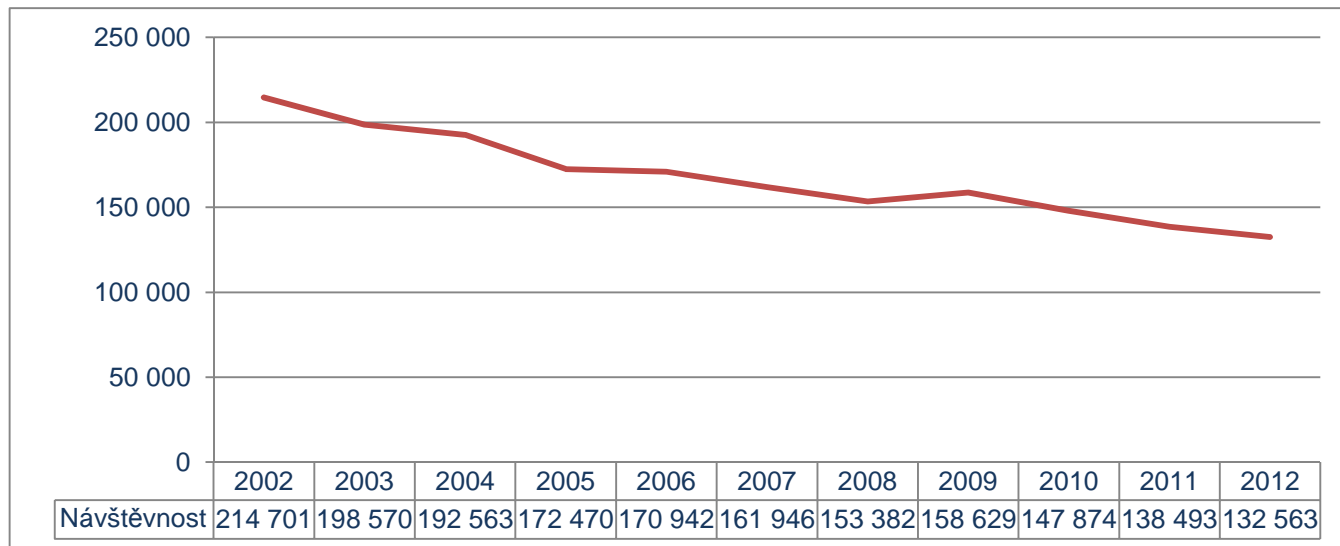
Zdroj: ČSÚ

Některé údaje uvedené v databázích ČSÚ přitom mohou být rozšířeny i o další zařízení – např. u stadionů je možné v Náchodě uvažovat dokonce o dvou zařízeních – Hamra a fotbalový stadion v Bělovsi.

Návštěvnost vybraných sportovních zařízení

Dlouhodobě je sledována návštěvnost plaveckého bazénu a Jiráskova koupaliště. Celostátní trend snižování návštěvnosti při plavání veřejnosti se začal projevovat od roku 1999 i v Náchodě. Na celkovém počtu návštěvníků plaveckého bazénu se do roku 2003 neprojevil pouze díky rozšiřování činnosti „Centra péče o matku a dítě“. V roce 2009 se sice pokles zastavil, ale v roce 2012 došlo opět k poklesu.



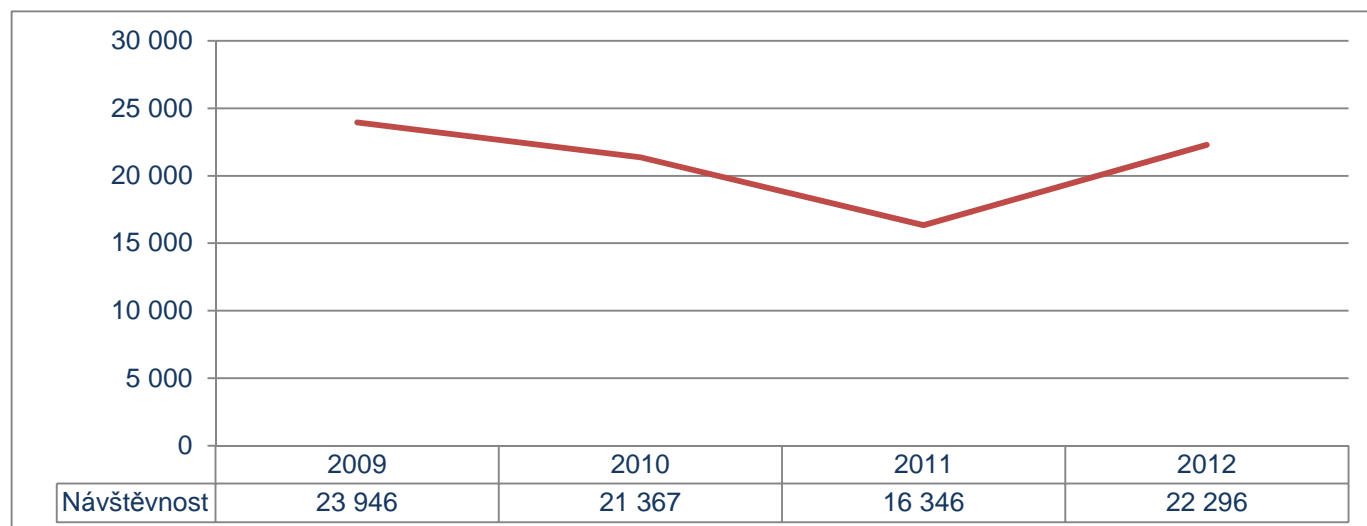
Graf 80. Návštěvnost plaveckého bazénu


Zdroj: Sportovní zařízení města Náchod – výroční zpráva 2012



V případě Jiráskova koupaliště sice hrají roli sezónní vlivy, nicméně podle dat za rok 2012 se zdá, že se snad podařilo zvrátit pokles návštěvnosti posledních let.

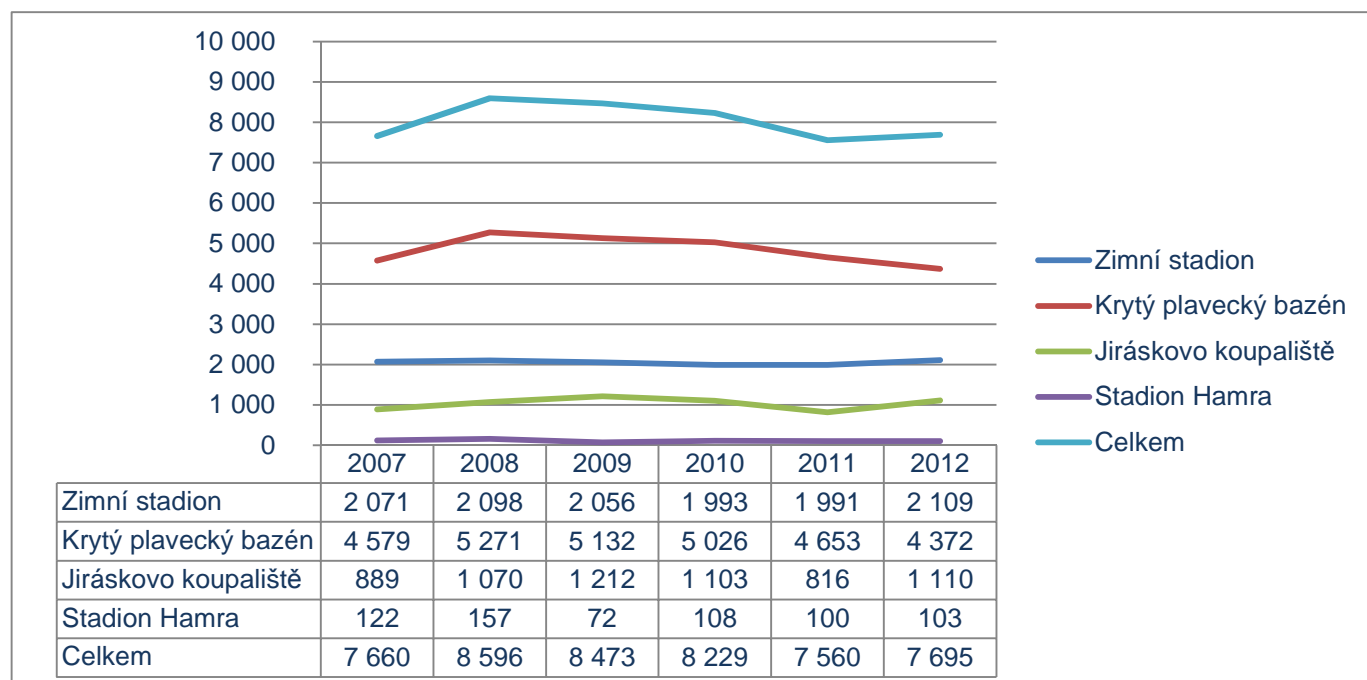
Graf 81. Návštěvnost Jiráskova koupaliště



Zdroj: Sportovní zařízení města Náchod – výroční zpráva 2012

Návštěvnost jednotlivých sportovních zařízení v majetku města reflektuje také úroveň tržeb.

Graf 82. Tržby Sportovních zařízení města Náchoda 2007-2012



Zdroj: Sportovní zařízení města Náchod – výroční zpráva 2012



Z vývoje tržeb vyplývá především pokles oproti roku 2011 u krytého plaveckého bazénu. Jednak to bylo dáno výpadkem fakturace za plaveckou školu, který je způsoben nižším počtem odebraných hodin v souvislosti s nižším počtem dětí zařazených ve výuce, a jednak se projevil pokles návštěvnosti způsobený nižší kupní silou obyvatel (dopady finanční krize a nezaměstnanosti). Naopak na nárůstu návštěvnosti Jiráskova koupaliště se projevilo příznivější počasí roku 2012.

Spolupráce se školami

Sportovní zařízení města jako organizace zřízená v oblasti sportu městem zajišťuje četné aktivity směřující ke spolupráci se školami. Nejenže je zabezpečováno využívání školami v rámci školních osnov, ale i velmi důležité využívání dětmi a mládeží v mimoškolní době. Zapojení dětí a mládeže do mimoškolní sportovní činnosti snižuje sociopatologické jevy ve městě a má pozitivní efekty v oblasti zdravotního stavu mládeže.

Město Náchod finančně podporuje sportovní aktivity dětí a mládeže různými formami. Jedná se o financování školských zařízení ve městě, která pak využívají v rámci školní výuky i mimoškolních kroužků sportovní zařízení města. Se školními zařízeními ovšem spolupracují také sportovní kluby a oddíly.

Dětská hřiště

Průběžně dochází k obnově hřišť na území města. V roce 2009 byla vybudována dětská hřiště v obcích Babí a Pavlišov. Ke konci roku 2012 bylo zprovozněno nové sportovní hřiště při ZŠ Babí. V posledních letech docházelo k budování nebo obnově dětských hřišť v souvislosti s realizacemi obnovy místních sídlišť (viz oddíly Nákupní zóny na str. 90 a oddíl Sídliště Plhov na str. 92).

Využití sportovních zařízení města pro služby seniorům

Využívání sportovních zařízení přispívá k prevenci civilizačních chorob a rehabilitaci zejména pro seniorské generace. Pro seniory je zejména zajímavé kondičně zdravotní cvičení ve vodě a rehabilitační plavání pod vedením zdravotní sestry a fyzioterapeutky. Senioři ve městě využívají také cyklostezky a cvičební venkovní náradí využívané i seniory. Služby pro matky s dětmi

Služeb plaveckého bazénu využívají také zejména od roku 1998, kdy vzniklo Centrum péče o matku a dítě“, matky s dětmi. V centru je zajištěna péče o děti již od prenatálního věku až do 6 let věku. V seznamu členů centra je zaregistrováno k 31. 12. 2012 310 rodin. I zde byl zaznamenán pokles návštěvnosti způsobený finanční situací mladých rodin s dětmi. Činnost „Centra“ zahrnuje i zabezpečení masáží pro gravidní, dětské švédské masáže, spolupráci s kolektivem odborníků – lékařů, psychologů, záchranářů, kteří realizují výukový, výchovný a poradenský program pro rodiče dětí.


Sportovní organizace

Ve městě působí řada sportovních organizací, k nimž lze nalézt různě detailní informace. Informativní přehled nejdůležitějších subjektů působících ve městě na poli sportu je uveden v příložené tabulce.

Tab. 108. Přehled sportovních organizací působících ve městě

Organizace	Kategorie	Bližší popis příp. klasifikace NACE
"Torpédo Náchod"	Nezjištěno	93110 Provozování sportovních zařízení
AČR ENDURO KLUB NÁCHOD	Nezjištěno	93110 Provozování sportovních zařízení
AHF Náchod o.s.	Florbal	Amatérští hráči florbalu
AKTIEF Sportieve Recreatie Organisatie	Nezjištěno	93110 Provozování sportovních zařízení
APOLLO V.L.C	klub	Apollo V.L.C – cyklistický klub pro všechny bez rozdílu věku z Náchoda i okolí



Organizace	Kategorie	Bližší popis příp. klasifikace NACE
		
ASOCIACE VÍCEÚČELOVÝCH ZO TECHNICKÝCH SPORTŮ A ČINNOSTÍ ZO- MĚSTSKÁ	Klub	<ul style="list-style-type: none"> •společenská organizace pracující s dětmi, mládeží a ostatními občany, založená v souladu se zákonem o sdružování občanů, zabezpečující: <ul style="list-style-type: none"> ◦vyžití a plnění úkolů v oblasti zájmových, sportovních a technických činností ◦členům svých základních organizací ◦vyhledáváním, výběrem a výchovou talentů ◦organizováním soutěží, závodů a akcí podle mezinárodních, národních i vlastních pravidel ◦získáváním a výchovou trenérů, rozhodčích, instruktorů i cvičitelů ◦vytvářením vlastních lektorských sborů
Atletická tréninková skupina	Skupina – atletika	
AUTO - KLUB DOBENÍN V AČR	Klub	93110 Provozování sportovních zařízení
Autoklub ATAS Náchod	klub	93110 Provozování sportovních zařízení
AUTOMOTOKLUB - BESIP DĚTSKÉ DOPRAVNÍ HŘIŠTĚ NÁCHOD	Dětské dopravní hřiště	93110 Provozování sportovních zařízení
AxitDoldy o.s.	Nezjištěno	93110 Provozování sportovních zařízení
BAKRY s.r.o.	Nezjištěno	93210 Činnosti lunaparků a zábavních parků 931 Sportovní činnosti
Beru - alfa s.r.o.	Nezjištěno	93210 Činnosti lunaparků a zábavních parků
BK Náchod	Klub- bruslařský	93110 Provozování sportovních zařízení
Česká jezdecká společnost	Klub	93110 Provozování sportovních zařízení výcvik psů * práce s mládeží * pořádání kynologických výcvikových táborů
ČESKÝ KYNOLÓGICKÝ SVAZ, ZÁKLADNÍ KYNOLÓGICKÁ ORGANIZACE Č. 784	kynologický svaz	* pořádání základních kurzů poslušnosti a ovladatelnosti psa * ukázky výcviku psů pro veřejnost při příležitosti pořádání různých akcí
FC Fialky Branka	Klub	93120 Činnosti sportovních klubů 93190 Ostatní sportovní činnosti
FC Náchod - Běloves	Klub	93120 Činnosti sportovních klubů
FK NÁCHOD - DEŠTNÉ s.r.o.	klub	Škola: 5. - 9. sportovní třída na ZŠ Plhov
FK Náchod s.r.o.	Klub – fotbalový	931 Sportovní činnosti



Organizace	Kategorie	Bližší popis příp. klasifikace NACE
Florbal Náchod	Klub - florbalový	93110 Provozování sportovních zařízení
FTS Florbal	Florbal	-
HÁZENÁ - STARŠÍ DOROSTENCI	družstvo	
HC Náchod 60502	Klub- hokejový	93110 Provozování sportovních zařízení
HELTA Billiard Club	Klub - billiarový	93110 Provozování sportovních zařízení
Horolezecký oddíl Babí, o.s.	Oddíl – horolezecký	93120 Činnosti sportovních klubů
Horolezecký oddíl Náchod	Oddíl – horolezecký	93110 Provozování sportovních zařízení
JEZDECKÝ KLUB RANČ LIPÍ	klub	turistické vyjíždky na koních pro mírně pokročilé i zkušené jezdce * procházky na koni pro úplné začátečníky * letní týdenní jezdecké soustředění pro začátečníky i mírně pokročilé od 11 let o prázdninách * výuka jízdy na koni v průběhu celého roku
Jezdecký klub Ranč Lipí	Klub- jezdecký	93110 Provozování sportovních zařízení
Klub českých turistů Náchod	Klub-turistický	93110 Provozování sportovních zařízení propagace turistiky v okolí Náchoda * pořádání pochodů, cyklojízdy a poznávacích turistických zájezdů * provoz ubytovny KČT Náchod * údržba turistického značení
KLUB ČESKÝCH TURISTŮ NÁCHOD - KČT	klub	
Knauf Team Lipí	Tělovýchovná jednota	93110 Provozování sportovních zařízení
MINIKARKLUB NÁCHOD	Klub minikár	93110 Provozování sportovních zařízení
MONA Náchod	Mažoretky	93110 Provozování sportovních zařízení
Náchodský sport pro všechny	Obecné činnosti v oblasti sportu	93110 Provozování sportovních zařízení
Náchodský střelecký klub ROBIN HOOD	Střelba	93110 Provozování sportovních zařízení
Občanské sdružení OLESPORT	Nezjištěno	-



Organizace	Kategorie	Bližší popis příp. klasifikace NACE
Okresní fotbalový svaz Náchod	Svaz fotbalová	93110 Provozování sportovních zařízení
Okresní sdružení sportovních svazů a T.J. ČSTV Náchod	Sdružení sportovních svazů a jednot	93110 Provozování sportovních zařízení
Paintball klub Náchod	Klub – paintball	93110 Provozování sportovních zařízení
Plavecká škola	Škola plavání	organizace a realizace plavecké výuky pro žáky 1. stupně základních škol v rámci povinné tělesné výchovy a předplavecké výuky dětí z mateřských škol.
POTÁPĚČSKÝ KLUB ""ALVIN""	Klub potápěčský	93120 Činnosti sportovních klubů
POTÁPĚČSKÝ KLUB MANTA	Klub potápěčský	93120 Činnosti sportovních klubů
Powerslide.cz	Nezjištěno	93190 Ostatní sportovní činnosti
RAJBAS-KLUB NÁCHOD	klub	Horolezectví
RANČ LIPÍ, spol. s r.o.	Nezjištěno	93210 Činnosti lunaparků a zábavních parků
SK AC NÁCHOD	klub	Pořádání atletických akcí * silvestrovský běh bělovsí * běh montací účast na atletických závodech
SK ASPV Náchod	Nezjištěno	-
SK ASPV Plhov-Náchod	Nezjištěno	-
SK BĚLOVES	klub	provozování lyžařských vleků * pronájem tělocvičny
SK Bowling Náchod	Nezjištěno	-
SK DPSO Náchod	Nezjištěno	-
SK GOLL BĚLOVES	klub	Hraje sálovou kopanou * krajská liga - celostátní liga * 2 členové SK - reprezentace ČR * registrováno - UEFA Madrid
SK Jizbice	Nezjištěno	93110 Provozování sportovních zařízení
SK lyžování Náchod o. s.	Klub - lyžování	-
SK Náchod	Nezjištěno	93110 Provozování sportovních zařízení
SK Plhov - Náchod	Nezjištěno	93110 Provozování sportovních zařízení
SK RUBENA NÁCHOD	klub	sportovní a volnočasové aktivity * pronájem sportovních zařízení hala, hřiště, klubovna, pokoje * organizování sp. akcí
SK8 CLUB	Nezjištěno	93110 Provozování sportovních zařízení
SKI&SNB CLUB	Nezjištěno	93110 Provozování sportovních zařízení
SKK PRIMÁTOR NÁCHOD	klub	pronájmy kuželny
SOKOLSKÁ ŽUPA PODKRKONOŠSKÁ-JIRÁSKOVA NÁCHOD	Obec sokolská	93110 Provozování sportovních zařízení



Organizace	Kategorie	Bližší popis příp. klasifikace NACE
SPORT KLUB Náchod o.s.	Klub sportovní	93110 Provozování sportovních zařízení
Sportclub Náchod	Nezjištěno	93110 Provozování sportovních zařízení
Sportovní bowlingový klub Náchod	Klub bowlingový	93120 Činnosti sportovních klubů
Sportovní klub ASSPRO Náchod	Klub sportovní	93110 Provozování sportovních zařízení
Sportovní klub Běloves	Klub sportovní	93110 Provozování sportovních zařízení
Sportovní klub LHC Náchod	Klub sportovní	93120 Činnosti sportovních klubů
Sportovní klub Star Babí Náchod	Klub sportovní	93110 Provozování sportovních zařízení
Sportovní kuželkářský klub Náchod, o.s.	Klub kuželkářský	93110 Provozování sportovních zařízení
SPORTOVNÍ ZAŘÍZENÍ MĚSTA NÁCHODA	organizace	Provoz sportovních zařízení
START NÁCHOD - NOHEJBAL	klub	aktivní účast v oddílech: * orientační běh * dívčí volejbal * rekreační stolní tenis * rekreační nohejbal * pronájem klubovny 40 osob (TV) * pronájem 3 volejbalových hřišť
START NÁCHOD - ORIENTAČNÍ BĚH	klub	aktivní účast v oddílech: * orientační běh * dívčí volejbal * rekreační stolní tenis * rekreační nohejbal * pronájem klubovny 40 osob (TV) * pronájem 3 volejbalových hřišť
START NÁCHOD - STOLNÍ TENIS	klub	aktivní účast v oddílech: * orientační běh * dívčí volejbal * rekreační stolní tenis * rekreační nohejbal * pronájem klubovny 40 osob (TV) * pronájem 3 volejbalových hřišť
START NÁCHOD - VOLEJBAL	klub	aktivní účast v oddílech: * orientační běh * dívčí volejbal * rekreační stolní tenis * rekreační nohejbal * pronájem klubovny 40 osob (TV) * pronájem 3 volejbalových hřišť
Střelecký klub Montace	Klub střelecký	93110 Provozování sportovních zařízení
Střelecký klub občanů venkova	Klub střelecký	93110 Provozování sportovních zařízení



Organizace	Kategorie	Bližší popis příp. klasifikace NACE
Svaz minikár České republiky	Svaz - minikáry	93110 Provozování sportovních zařízení
SVAZ VODÁKŮ ČESKÉ REPUBLIKY KLUB VODNÍ SPORTY NÁCHOD	Svaz – vodní turistika	93110 Provozování sportovních zařízení
Škola bruslení		93190 Ostatní sportovní činnosti
Školní baseballová liga sportovní klub Náchod	Klub – baseball	93110 Provozování sportovních zařízení
T.J. SPŠ stavební Náchod-basketbal	Jednota tělovýchovná	93120 Činnosti sportovních klubů
Tělocvičná jednota Sokol Běloves	Jednota tělovýchovná	93120 Činnosti sportovních klubů
TĚLOCVIČNÁ JEDNOTA SOKOL NÁCHOD	Jednota tělovýchovná	93110 Provozování sportovních zařízení
TĚLOCVIČNÁ JEDNOTA SOKOL STARÉ MĚSTO-NÁCHOD	Jednota tělovýchovná	93110 Provozování sportovních zařízení
Tělovýchovná jednota JAVOR Bražec	Jednota tělovýchovná	93110 Provozování sportovních zařízení
TENISOVÝ KLUB NÁCHOD	Klub – tenis	93110 Provozování sportovních zařízení
		93110 Provozování sportovních zařízení
Tex-Saer	Klub – jezdecký	93120 Činnosti sportovních klubů
TJ Delfín Náchod	Jednota tělovýchovná	93110 Provozování sportovních zařízení
TJ Kraso Náchod	Jednota tělovýchovná	93110 Provozování sportovních zařízení
TJ NÁCHOD - ODDÍL ŠACHY	oddíl	činnost šachového oddílu * pořádání turnajů družstev a jednotlivců * výchova a trénink mládeže * propagační akce * dopisovatelská činnost do Náchodských novin každou sobotu
TJ Sokol Malé Poříčí	Jednota tělovýchovná	93110 Provozování sportovních zařízení
TJ SOKOL NÁCHOD	jednota	sportovní, tělocvičná, kulturní činnost
TJ Start Náchod	Jednota tělovýchovná	93110 Provozování sportovních zařízení
TRI SKI klub KOHA Náchod	Klub sportovní	93110 Provozování sportovních zařízení
Vodácká škola záchrany s.r.o.	Vodní turistika	931 Sportovní činnosti
Výtahy Náchod sportovní klub dálkového plav.a sportovního otužování	Klub – plavání	93110 Provozování sportovních zařízení

Zdroj: Město Náchod, Ministerstvo financí, Okresní sdružení sportovních svazů a TJ ČSTV okresu Náchod

Aktivity sportovních organizací

Sportovní akce, které se v Náchodě konají, pořádají většinou jednotlivé sportovní kluby za podpory Města Náchoda. Každoročně se ve městě pořádají různé sportovní akce: Modrá stuha města Náchoda - plavecký závod s více jak šedesátiletou tradicí, Akrobatický rock and roll - taneční soutěž s mezinárodní tradicí, Mistrovství v mažoretkovém sportu, Mezinárodní sraz šlapacích Moskvíčů – Masarykovo náměstí, Plážový víkend na Masarykové náměstí (plážový fotbal a volejbal), Za sportem na Hamra – prezentace sport. klubů, Atletické závody města Náchoda, Silniční běh Hronov - Náchod, Běh do zámeckých schodů a mnoho dalších.⁵⁸

⁵⁸ INTEGROVANÝ PLÁN ROZVOJE MĚSTA NÁCHODA. Sídliště Pihov. Analytická část.



Lépe než textový popis přiblíží sportovní dění ve městě seznam projektů – žádostí o dotaci předložených Kulturní a sportovní nadaci města Náchod. Příkladáme žádosti za II. kolo roku 2012 a I. kolo roku 2013.

Tab. 109. Žádosti o dotace sportovních subjektů (II. kolo 2012 a I. kolo 2013)

Žadatel	Projekt
TJ Delfín Náchod	Swidnická hvězda 2012
TJ Delfín Náchod	Start Pavla Janečka na Mistrovství Evropy
TJ Delfín Náchod	O cenu rytíře Hrona 10. ročník
TJ Delfín Náchod	Modrá stuha města Náchoda 25. ročník
Okresní sdruž.tv a sport.svazů	56. ročník silničního běhu Hronov - Náchod
DECARO RMG s.r.o.,	Odznak všestrannosti Olympijských vítězů
Atletická tréninková skupina	Příprava sportovců a vybavení atletické skupiny
Sportovní klub Rubena Náchod	Memoriál Ladislava Semeráka
Sportovní klub Rubena Náchod	Memoriál Jana Václavka
Sportovní centrum Dobrošov	Saucony český pohár v běhu do vrchu 2013
OS ČSTV Náchod	Nejúspěšnější sportovec okresu Náchod za rok 2012
SDH Běloves	Memoriál Jirky Beka a Běloveské kilo
SDH Běloves	Výročí 130 let od založení sboru
Škola bruslení	podpora činnosti „škola bruslení Náchod“
Sportovní kuželkářský klub Náchod	Memoriál Františka Majera st. 5. ročník
Sportovní kuželkářský klub Náchod	Turnaj o pohár starosty města Náchod
Sportovní kuželkářský klub Náchod	Mistrovství české republiky jednotlivců
TJ Náchod – oddíl šachy	Mezinárodní šachový turnaj „O pohár starosty města Náchod
Nyklíček Emil	MČR v akrobatickém rokenrollu
HC TJ Náchod	Účast na turnaji v házené „MINI CUP 2013“
HC TJ Náchod	turnaji v házené „PRAGUE HANDBALL CUP“
HC TJ Náchod	turnaji v házené „POLANKA CUP 2013“
TJ KRASO Náchod	Srpnové soustředění dětí
TJ KRASO Náchod	Jarní soustředění krasobruslařů
Český kynologický svaz	kynologické závody „Náchodské štěkání“
TJ SOKOL Náchod	Setkání pod Řípem – turisticko-sportovní akce
HC Náchod – oddíl hokeje	Tréninkový kemp mladších a starších žáků
HC Náchod – oddíl hokeje	turnaje v led.hokeji O pohár města Náchoda
HC Náchod – oddíl hokeje	turnaje Města Náchoda kat. junior
SK Náchod - fotbal	Mezinárodní fotbalový turnaj kat. U-13
SK Náchod - fotbal	Mezinárodní fotbalový turnaj kat. U-12
Náchodské komunitní centrum	O pohár starosty města
SK power bull Náchod	Mistrovství české republiky v benchpressu 2013
SK Rubena Náchod	Zmrzlinový pohár v Lupenici 2013
MONA Náchod	Kvalifikace na Mistrovství ČR v mažoretkovém sportu
MONA Náchod	Finále Mistrovství ČR v mažoretkovém sportu
MONA Náchod	Kvalifikace na Mistrovství ČR v mažoretkovém sportu
MONA Náchod	Finále na Mistrovství ČR v mažoretkovém sportu
TJ SOKOL Staré Město	Dětské sportovní odpoledne
TJ SOKOL Staré Město	Oslavy 100 let od založení jednoty



Žadatel	Projekt
Sportovní centrum Dobrošov	Cyklo Glacensis 2013
Sportovní centrum Dobrošov	Velká cena Východních Čech v běhu 2013
Občanské sdružení OLESPORT	podpora závodů a soustředění ve snowboardcrossu
SK Plhov Náchod korfbalový oddíl	pořádání finále korfbalové ligy dospělí – starší žáci

Zdroj: Město Náchod

Finanční podpora sportu ze strany města

Město každoročně finančně podporuje místní subjekty působící v oblasti sportu. Prioritními tématy podpory v roce 2013 byly:

- údržba majetku, investice a provoz sportovišť,
- celoroční činnost dětí a mládeže (financované z rozpočtu města – přes TV komisi a z výnosu ze sázkových her).

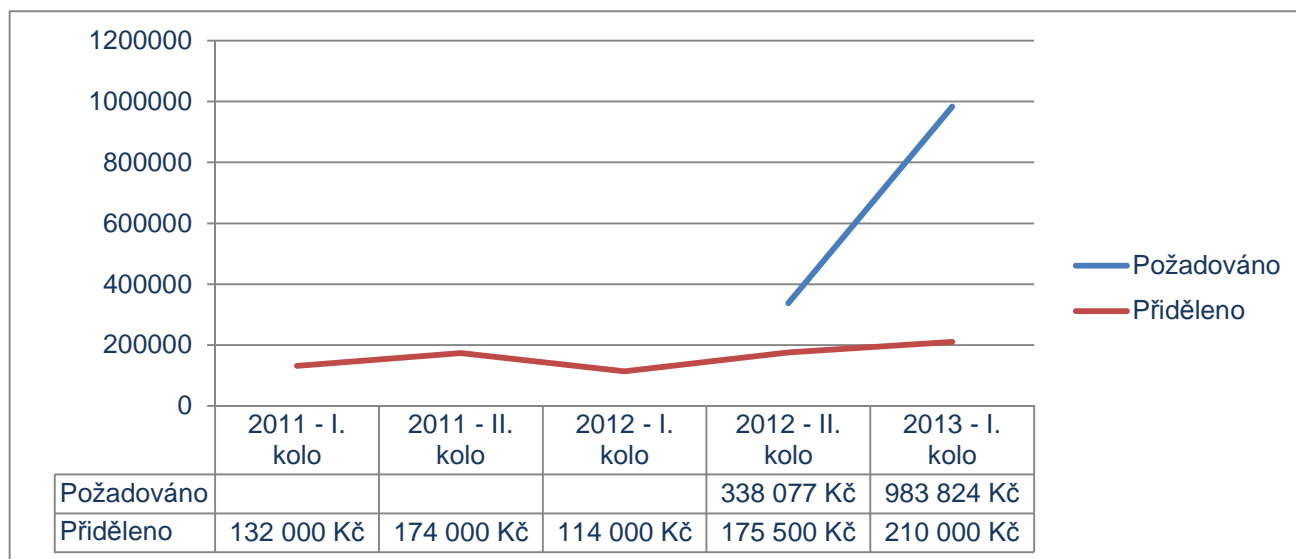
Podpora sportovním subjektům je poskytována prostřednictvím Kulturní a sportovní nadace města. Zřizovatelem Kulturní a sportovní nadace města Náchoda je Město Náchod. Jejím cílem je podpora kulturních a sportovních aktivit v Náchodě. Nadace podporuje pravidelně výstavní, koncertní a přednáškovou činnost, vznik, realizaci a prezentaci uměleckých děl. Zvláště významnou součástí činnosti nadace je podpora pořádání kulturních přehlídek, festivalů a dalších akcí kultury a sportu, které není možné zcela krýt ze zdrojů města. Každoroční slavnostní udělování "Kulturní a sportovní ceny" osobnostem roku, které se významnou měrou zasloužily o propagaci města Náchoda a region Náchodska v oblasti kultury a sportu, včetně udíleného ocenění "Talent roku" se stává tradičním slavnostním vyvrcholením činnosti nadace.

Nadační příspěvek je určen na:

- a) sportovní soutěže a turnaje pro děti a mládež,
- b) kulturní akce určené široké veřejnosti,
- c) na činnost občanských sdružení v oblasti kultury.

Výše poskytovaného příspěvku je stabilní. Ve srovnání let 2012 a 2013 zazní exponenciální nárůst požadavků, které pokrývají přidělené prostředky jen částečně.



Graf 83. Výše příspěvků na sportovní aktivity (2011-2013)


Zdroj: Město Náchod

Finanční podpora sportu ze strany města je komplexnější a je realizována kromě výše uvedeného po několika liniích uvedených níže:

1) příspěvek na provoz příspěvkové organizaci Sportovní zařízení města Náchoda - pro provozování objektů (krytého plaveckého bazénu, zimního stadionu, stadionu Hamra a Jiráskova koupaliště) v majetku Města Náchoda,

2) příspěvek dalším příspěvkovým organizacím - školám na provoz, ten zahrnuje i provoz tělocvičen a hřišť,

3) úhradu nákladů za využívání sportovních zařízení v majetku Města Náchoda sportovními kluby (HC Náchod, Kraso Náchod, BK Náchod, Škola bruslení - zimní stadion, TJ Delfín Náchod - plavecký bazén, FK Náchod - stadion Hamra) - položka v rozpočtu města,

4) podpora vybraným úspěšným klubům reprezentujícím Náchod - HC Náchod - hokej, FK Náchod - fotbal, TJ Náchod - házená - položka v rozpočtu města,

5) v neposlední řadě se patří i investice z rozpočtu Města Náchoda do infrastruktury sportovních zařízení,

Souvislosti financování oblasti sportu městem jsou uvedeny také v kap. 1.2.9 věnované hospodaření města. Pro podrobné zhodnocení výdajů města do oblasti sportu (přesahující účel předkládaného dokumentu) je rovněž možné využít sumáře Ministerstva financí (systém ÚFIS).

Anketa mezi zástupci sportovních organizací

V měsících říjnu a listopadu roku 2013 realizoval zpracovatel strategického plánu mezi sportovními organizacemi ve městě anketní šetření. Z 24 obeslaných subjektů odpovědělo 11.

Z problémů identifikovaných v rámci anketního šetření vyplývá především stále nižší zájem o dobrovolnické služby (trenérství) u oddílů pracujících s mládeží, což vyplývá z neustále se zvyšujícího pracovního vytížení.

Většinu činností sportovních subjektů je zajišťována v rámci neplacené dobrovolnické práce (s výjimkou činností spojených se zajištěním ekonomiky nebo správy budov, na které musejí být najímány placené pracovní síly).





evropský
sociální
fond v ČR



EVROPSKÁ UNIE



OPERAČNÍ PROGRAM
LIDSKÉ ZDROJE
A ZAMĚSTNANOST

PODPORUJEME
VAŠI BUDOUCNOST
www.esfcr.cz

277 / 326

Řada subjektů využívá infrastrukturu starou 40 a více let (i 80) a ta vyžaduje v současné době dosti podstatné investice, které jsou pro sportovní organizace v podstatě nedosažitelné, nejen s ohledem na náročnost podávání žádostí o dotaci.

Infrastrukturní potřeby mohou dosahovat i šestimístných částek. Jsou spojeny např. s obnovou přesluhujících sociálních zařízení (sprchy, toalety), zateplením objektů, obnovou ploch sportovišť.

Velmi podstatné poznámky byly získány např. k technickým parametrům plaveckého bazénu. Na jeho rozvržení a vnitřní dispozici se odráží starší doba projektování (bazén byl otevřen v roce 1990). Mnohé prostory proto nevyhovují současným potřebám. Jedná se o ne zcela vyhovujícím způsobem rozvržené prostory sauny, chybějící prostory kolem bazénu na cvičení, neexistující tribuna pro diváky a malý prostor kolem bazénu. Obtížné je také vstup do objektu pro imobilní občany a neexistující sociální zařízení pro hendikepované. Pokud jsou v bazénu pořádány soutěže, jsou omezeny kapacitou bazénu na 200 osob, přičemž zájem dosahuje i 300-400 osob. Z důvodu nedostatku adekvátních prostor tak není možné pořádat např. soutěže typu Mistrovství ČR ŽACTVA a další.

Obecně vedle investic bylo v anketě vícekrát upozorňováno na chybějící finance na vybavení sportovním náčiním.

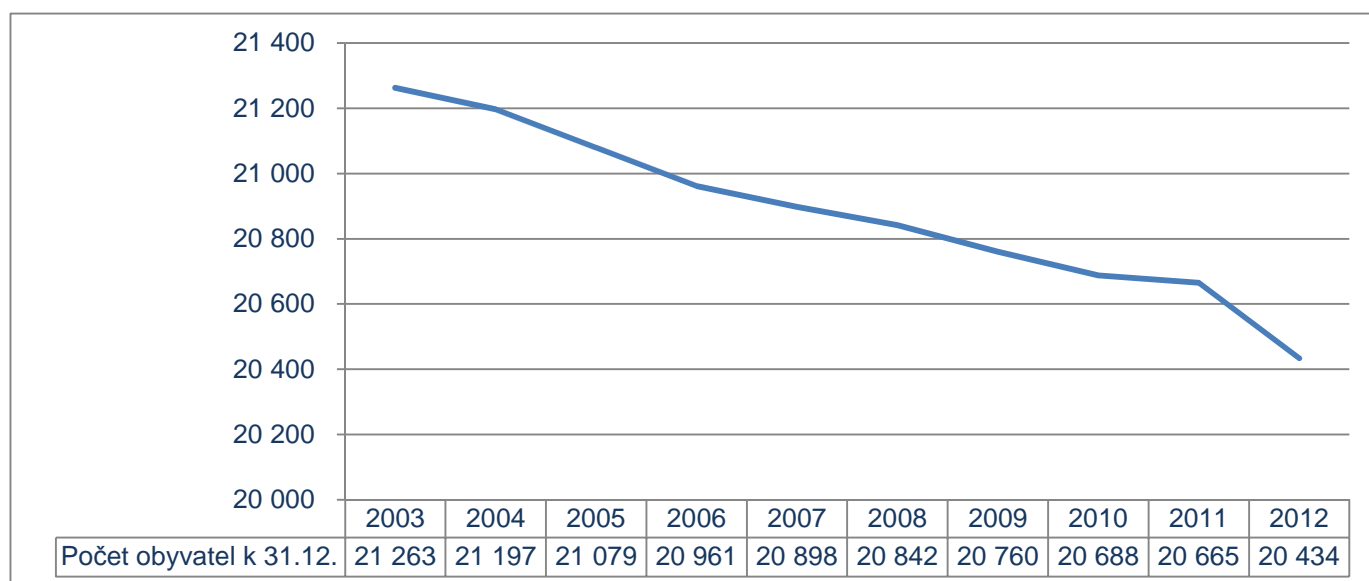


1.2.16 Demografie

Vývoj počtu obyvatel města

Vývoj počtu obyvatel města v posledních letech klesá. V roce 2012 hodnota poklesla na 97 % stavu před 9 lety. Vývoj města se neodchyluje od změny počtu obyvatel v celku za srovnatelná města (města okresní bez měst krajských), kde rovněž hodnota stejným způsobem za 9 sledovaných let poklesla na 97 % výchozího stavu.

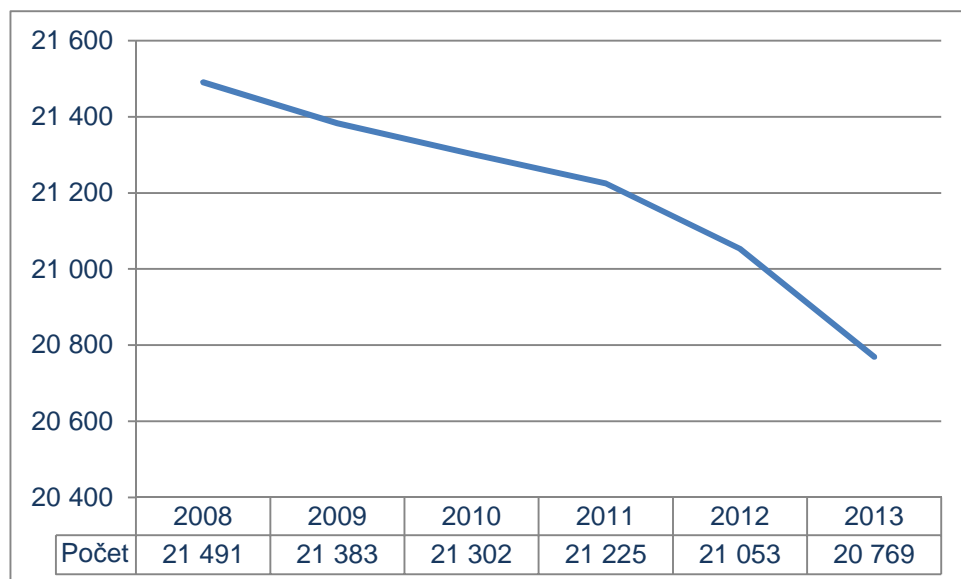
Graf 84. Vývoj počtu obyvatel města v jednotlivých letech k 31. 12. daného roku



Zdroj: ČSÚ

Identický pokles dokládají také statistiky ministerstva vnitra, byť ty operují s odlišnými hodnotami (rozdíl je cca 50 obyvatel).



Graf 85. Vývoj počtu obyvatel města v období 2008-2013 (data k 1. 1. daného roku)


Zdroj: Ministerstvo vnitra

Průměrný věk

Zvyšuje se rovněž průměrný věk obyvatel

Tab. 110. Vývoj průměrného věku obyvatel města

	2003	2004	2005	2006	2007	2008	2009	2010	2011	2012
Průměrný věk	39,8	40,1	40,5	40,8	41,0	41,2	41,4	41,7	42,1	42,4

Zdroj: ČSÚ

Skladba obyvatel vykazuje také horší zastoupení věkových skupin 0–14 a 15-64.

Tab. 111. Zastoupení věkových skupin 0-14,15-65, 65+ v Náchodu a v okresních městech ČR vyjma měst krajských (dle stavu k 31.12. daného roku)

Území	Věková skupina	2003	2004	2005	2006	2007	2008	2009	2010	2011	2012
Náchod	0 - 14	15,7%	15,4%	14,8%	14,5%	14,4%	14,4%	14,4%	14,3%	14,3%	14,2%
	15 - 64	69,1%	69,4%	69,8%	69,8%	69,5%	69,1%	68,6%	68,2%	67,3%	66,7%
	65 +	15,1%	15,2%	15,4%	15,8%	16,1%	16,6%	17,1%	17,5%	18,4%	19,1%
Srovnatelná města	0 - 14	15,3%	15,0%	14,6%	14,2%	14,0%	13,8%	13,9%	14,0%	14,2%	14,4%
	15 - 64	71,9%	71,9%	72,1%	72,1%	72,0%	71,7%	71,1%	70,5%	69,5%	68,6%
	65 +	12,8%	13,1%	13,4%	13,7%	14,0%	14,5%	15,0%	15,4%	16,3%	17,0%

Zdroj: ČSÚ



Migrace

Minimálně se ve městě projevila také populační vlna poledních let, která jen částečně v letech 2006-2009 zmírnila úbytek obyvatelstva daný migrací.

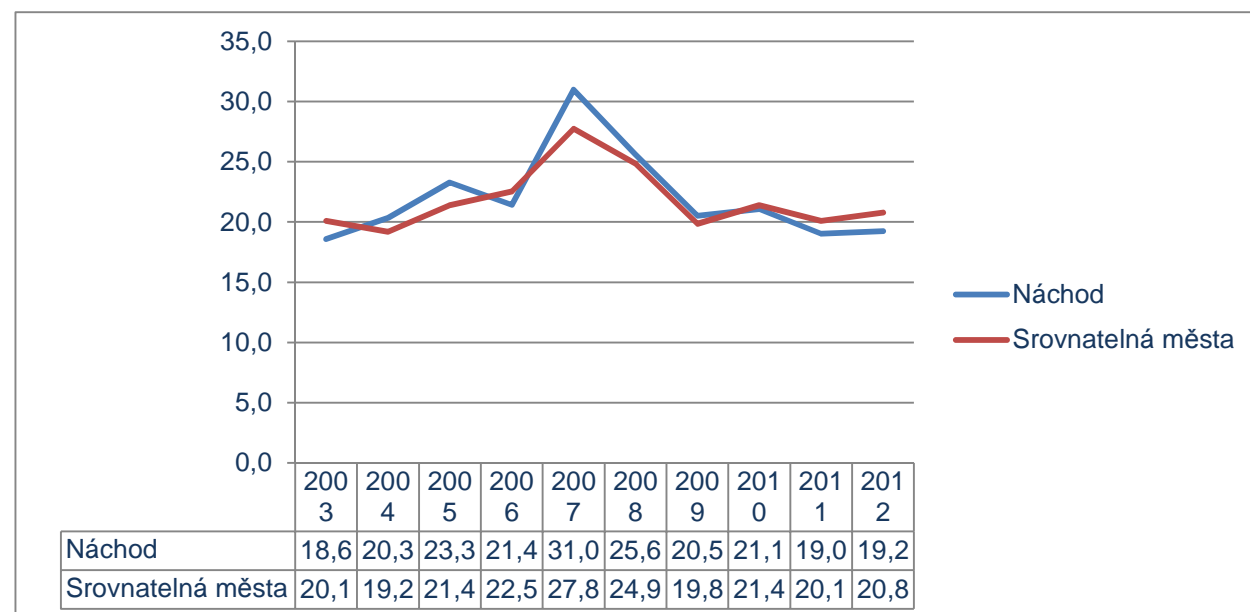
Tab. 112. Přírůstek přirozený a stěhováním ve městě Náchod v absolutních hodnotách

Popisky řádků	2003	2004	2005	2006	2007	2008	2009	2010	2011	2012
Přírůstek: přirozený	-27	-20	-48	16	15	23	14	-5	-9	-52
Přírůstek: stěhováním	-69	-46	-70	-134	-78	-79	-96	-67	-140	-179

Zdroj: ČSÚ

Srovnání trendů migrace se srovnatelnými městy (okresními bez měst krajských) dokládá v posledních letech nižší relativní přírůstek stěhováním v Náchodě.

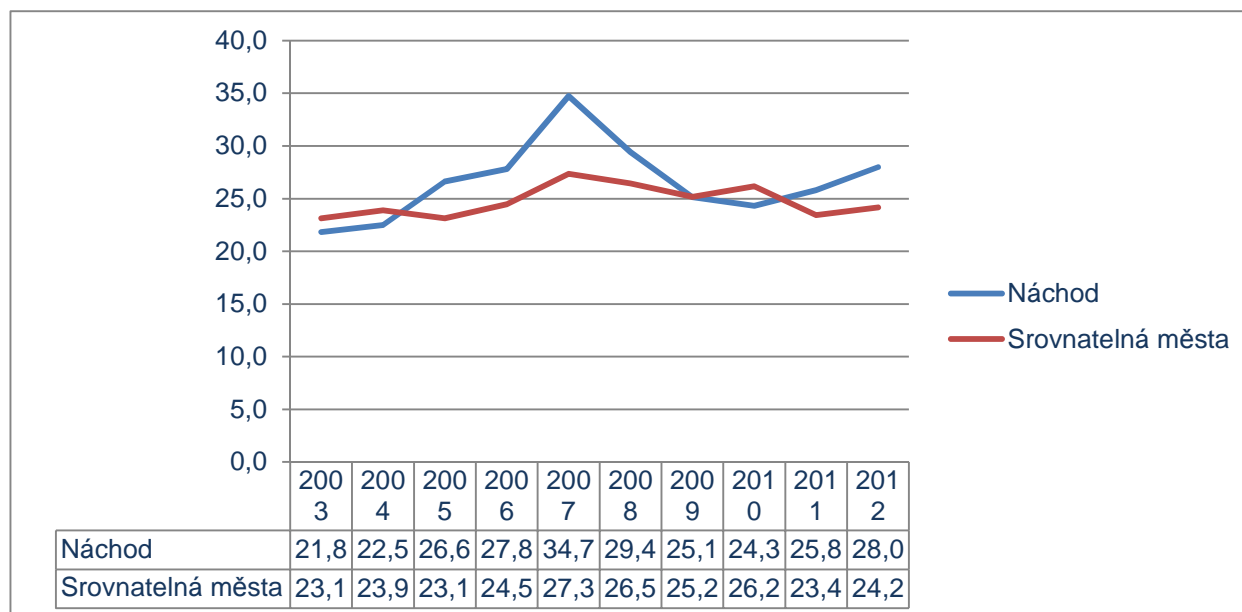
Graf 86. Přistěhovalí na 1 000 obyvatel



Zdroj: ČSÚ

Naopak roste počet vystěhovalých.



Graf 87. Vystěhovalí na 1 000 obyvatel


Zdroj: ČSÚ

Sňatečnost, rozvody

V této oblasti město nevykazuje oproti agregovaným údajům za všechna okresní města bez měst krajských významnější odchylky.

Výhled počtu obyvatel

Pro město Náchod není zpracována demografická prognóza. Předpokládané trendy vývoje počtu obyvatel v jednotlivých věkových skupinách umožňuje projekce vývoje obyvatelstva v krajích v ČR do roku 2065. Z prognózy je patrné stárnutí obyvatelstva, zejména nárůst zastoupení obyvatel nad 65 let věku.



Tab. 113. Projekce vývoj obyvatel královéhradeckého kraje do roku 2034 dle jednotlivých věkových skupin

Věk	2009*	2010	2011	2012	2013	2014	2015	2016	2017	2018	2019	2020	2021	2022	2023	2024	2025	2026	2027	2028	2029	2030	2031	2032	2033	2034
Celkem	554520	554848	555262	555538	555737	555858	555897	555855	555731	555525	555238	554866	554409	553855	553195	552418	551519	550499	549338	548044	546634	545123	543528	541839	540075	538253
0-4	28436	29421	30011	30434	30194	29731	29298	28905	28513	28125	27734	27338	26942	26535	26108	25654	25175	24674	24146	23612	23101	22632	22232	21929	21738	21658
						98%	97%	96%	94%	93%	92%	91%	89%	88%	86%	85%	83%	82%	80%	78%	77%	75%	74%	73%	72%	72%
5-9	24778	25015	25497	26095	27267	28421	29381	29992	30417	30179	29715	29281	28891	28500	28109	27720	27327	26930	26521	26096	25645	25162	24663	24135	23602	23090
						104%	108%	110%	112%	111%	109%	107%	106%	105%	103%	102%	100%	99%	97%	96%	94%	92%	90%	89%	87%	85%
10-14	26014	25193	24815	24737	24643	24768	25009	25488	26084	27257	28410	29373	29980	30406	30166	29702	29269	28881	28490	28101	27707	27315	26918	26513	26087	25632
						101%	101%	103%	106%	111%	115%	119%	122%	123%	122%	121%	119%	117%	116%	114%	112%	111%	109%	108%	106%	104%
15-19	34121	32847	31293	29236	27597	25998	25175	24801	24722	24627	24752	24989	25471	26067	27239	28388	29349	29960	30382	30143	29681	29249	28858	28466	28076	27687
Bazický index vůči 2013						94%	91%	90%	90%	89%	90%	91%	92%	94%	99%	103%	106%	109%	110%	109%	108%	106%	105%	103%	102%	100%
20-24	36721	36178	35440	35150	34665	34050	32781	31225	29178	27539	25945	25125	24750	24674	24580	24705	24944	25423	26021	27189	28338	29298	29908	30330	30092	29631
Bazický index vůči 2013						98%	95%	90%	84%	79%	75%	72%	71%	71%	71%	71%	72%	73%	75%	78%	82%	85%	86%	87%	87%	85%
25-29	39319	38086	37593	37393	36869	36625	36088	35350	35060	34581	33965	32703	31151	29109	27476	25886	25066	24694	24617	24527	24650	24891	25367	25969	27132	28282
Bazický index vůči 2013						0,99	0,98	0,96	0,95	0,94	0,92	0,89	0,84	0,79	0,75	0,70	0,68	0,67	0,67	0,67	0,67	0,68	0,69	0,70	0,74	0,77
30-34	48189	46827	45158	42864	41100	39207	37979	37489	37286	36767	36525	35987	35253	34964	34485	33873	32614	31065	29028	27400	25815	24999	24627	24554	24462	24587
Bazický index vůči 2013						0,95	0,92	0,91	0,91	0,89	0,89	0,88	0,86	0,85	0,84	0,82	0,79	0,76	0,71	0,67	0,63	0,61	0,60	0,60	0,60	0,60
35-39	41266	43775	45593	47159	48049	48003	46644	44984	42699	40940	39054	37830	37344	37143	36625	36383	35848	35116	34829	34352	33744	32486	30943	28916	27295	25716
Bazický index vůči 2013						1,00	0,97	0,94	0,89	0,85	0,81	0,79	0,78	0,77	0,76	0,76	0,75	0,73	0,72	0,71	0,70	0,68	0,64	0,60	0,57	0,54
40-44	36139	35986	36394	37473	38848	40974	43462	45277	46836	47721	47681	46335	44688	42420	40678	38806	37595	37113	36918	36405	36168	35642	34916	34633	34161	33557
Bazický index vůči 2013						1,05	1,12	1,17	1,21	1,23	1,23	1,19	1,15	1,09	1,05	1,00	0,97	0,96	0,95	0,94	0,93	0,92	0,90	0,89	0,88	0,86
45-49	33289	34382	35312	35813	36082	35766	35611	36030	37103	38470	40581	43051	44852	46403	47283	47245	45917	44290	42047	40322	38475	37280	36807	36618	36113	35880
Bazický index vůči 2013						0,99	0,99	1,00	1,03	1,07	1,12	1,19	1,24	1,29	1,31	1,31	1,27	1,23	1,17	1,12	1,07	1,03	1,02	1,01	1,00	0,99
50-54	38783	36871	34857	33260	32347	32765	33837	34773	35271	35542	35240	35103	35525	36591	37952	40046	42496	44284	45824	46705	46678	45377	43778	41570	39873	38054
Bazický index vůči 2013						1,01	1,05	1,07	1,09	1,10	1,09	1,09	1,10	1,13	1,17	1,24	1,31	1,37	1,42	1,44	1,44	1,40	1,35	1,29	1,23	1,18
55-59	41654	41653	41077	40370	39250	37767	35916	33979	32440	31577	32009	33078	34012	34514	34794	34519	34405	34844	35912	37265	39344	41777	43558	45095	45976	45968



Věk	2009*	2010	2011	2012	2013	2014	2015	2016	2017	2018	2019	2020	2021	2022	2023	2024	2025	2026	2027	2028	2029	2030	2031	2032	2033	2034
Bazický index vůči 2013						0,96	0,92	0,87	0,83	0,80	0,82	0,84	0,87	0,88	0,89	0,88	0,88	0,89	0,91	0,95	1,00	1,06	1,11	1,15	1,17	1,17
60-64	38953	39496	40854	40701	40188	39797	39840	39327	38696	37657	36267	34526	32694	31253	30463	30924	31995	32931	33449	33745	33510	33445	33917	34983	36336	38388
Bazický index vůči 2013						0,99	0,99	0,98	0,96	0,94	0,90	0,86	0,81	0,78	0,76	0,77	0,80	0,82	0,83	0,84	0,83	0,83	0,84	0,87	0,90	0,96
65-69	27270	29212	30400	32755	35201	36276	36813	38134	38055	37640	37332	37421	37001	36464	35538	34270	32668	30982	29665	28977	29470	30544	31479	32006	32316	32123
Bazický index vůči 2013						1,03	1,05	1,08	1,08	1,07	1,06	1,06	1,05	1,04	1,01	0,97	0,93	0,88	0,84	0,82	0,84	0,87	0,89	0,91	0,92	0,91
70-74	20025	20054	20766	21629	22696	24521	26337	27462	29656	31935	32983	33533	34801	34802	34504	34292	34443	34131	33709	32911	31795	30365	28853	27684	27105	27622
Bazický index vůči 2013						1,08	1,16	1,21	1,31	1,41	1,45	1,48	1,53	1,53	1,52	1,51	1,52	1,50	1,49	1,45	1,40	1,34	1,27	1,22	1,19	1,22
75-79	18712	18461	17751	17354	16985	16881	16992	17683	18505	19497	21168	22830	23881	25898	27986	29015	29587	30794	30910	30760	30678	30911	30739	30449	29808	28851
Bazický index vůči 2013						0,99	1,00	1,04	1,09	1,15	1,25	1,34	1,41	1,52	1,65	1,71	1,74	1,81	1,82	1,81	1,81	1,82	1,81	1,79	1,75	1,70
80-84	13065	13232	13637	13791	13909	13923	13837	13412	13213	13042	13079	13277	13928	14681	15570	17037	18487	19431	21201	23036	24009	24583	25685	25905	25913	25944
Bazický index vůči 2013						1,00	0,99	0,96	0,95	0,94	0,94	0,95	1,00	1,06	1,12	1,22	1,33	1,40	1,52	1,66	1,73	1,77	1,85	1,86	1,86	1,87
85-89	6258	6610	7030	7222	7442	7671	7892	8262	8458	8635	8739	8777	8610	8575	8566	8702	8938	9484	10100	10808	11953	13073	13816	15204	16630	17446
Bazický index vůči 2013						1,03	1,06	1,11	1,14	1,16	1,17	1,18	1,16	1,15	1,15	1,17	1,20	1,27	1,36	1,45	1,61	1,76	1,86	2,04	2,23	2,34
90+	1528	1549	1784	2102	2405	2714	3005	3282	3539	3794	4059	4309	4635	4856	5073	5251	5396	5472	5569	5690	5873	6094	6464	6880	7360	8137
Bazický index vůči 2013						1,13	1,25	1,36	1,47	1,58	1,69	1,79	1,93	2,02	2,11	2,18	2,24	2,28	2,32	2,37	2,44	2,53	2,69	2,86	3,06	3,38

Zdroj: ČSÚ



Strategický plán rozvoje města Náchod 2014 – Analytická část

6154_červenec 2014

© M.C.TRITON, spol. s r.o.

1.3 DOTAZNÍKOVÉ ŠETŘENÍ MEZI MÍSTNÍMI OBYVATELI

Součástí prací na strategickém plánu byl také Průzkum spokojenosti obyvatel města Náchoda realizován jako součást projektu „Zvýšení kvality veřejných služeb v Náchodě“. **Průzkum spokojenosti byl prováděn v období 21. 10. 2013 – 15. 11. 2013.**

Průzkum byl rozdělen do 2 oblastí, které souvisejí s 2 předměty plnění v rámci zakázky – Tvorba strategického plánu rozvoje města Náchod a Strategie MěÚ Náchod. Průzkum pro obě zmíněné oblasti byl realizován pomocí jednoho dotazníku, a to z důvodu nezahlcení obyvatel města Náchoda dvěma samostatnými dotazníky v krátké době, tím pro zajištění návratnosti a zejména z důvodu toho, že Strategie MěÚ by měla být provázána se Strategickým plánem rozvoje města a obě oblasti tak spolu úzce souvisejí. Výsledky jsou zpracovány formou 2 výstupních zpráv, pro každou uvedenou část veřejné zakázky.

Cílovou skupinou byli obyvatelé města Náchoda starší 15 let.

Šetření probíhalo prostřednictvím vícero distribučních kanálů, občané tak mohli dotazník získat a vyplnit těmito cestami:

- Elektronická verze dotazníku – odkazy k dispozici na internetových stránkách města a facebookovém profilu města
- Tištěná verze dotazníku k dispozici na všech budovách MěÚ spolu se sběrnými místy
- Distribuce v Náchodském zpravodaji na měsíc listopad
- Přímé dotazování mezi obyvateli města Náchod zástupci dodavatele
- Distribuce do školských zařízení a zpětný sběr dotazníků

Formou výše zmíněných distribučních kanálů bylo získáno **170 dotazníků**, které byly zpracovány a jejichž výsledky budou interpretovány. Na základě všeobecně platného úzu považujeme tento počet dotazníků a výsledky z nich získané za reprezentativní, bez nutnosti oslovovat větší počet respondentů.

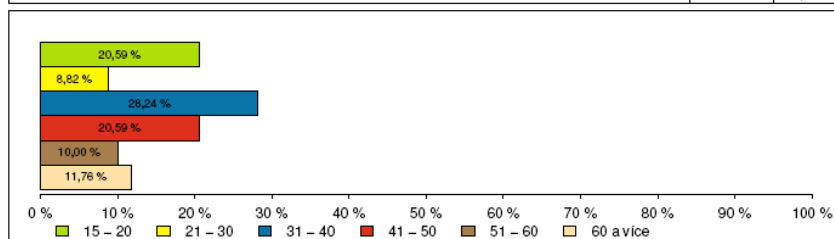
U věkového složení respondentů je zřejmé rozdílné zastoupení jednotlivých věkových skupin dané tím, že zkoumaný vzorek obyvatel byl otevřený – dotazník bylo možné vyplnit buď v písemné podobě, nebo online.

Tab. 114. Věkové složení respondentů – dotazníkový průzkum

1. Věk

Výběr z možností , zodpovězeno: 170x, nezodpovězeno: 0x

Odpověď	Odpovědi	Podíl
15 - 20	35	20,59 %
21 - 30	15	8,82 %
31 - 40	48	28,24 %
41 - 50	35	20,59 %
51 - 60	17	10,00 %
60 a více	20	11,76 %

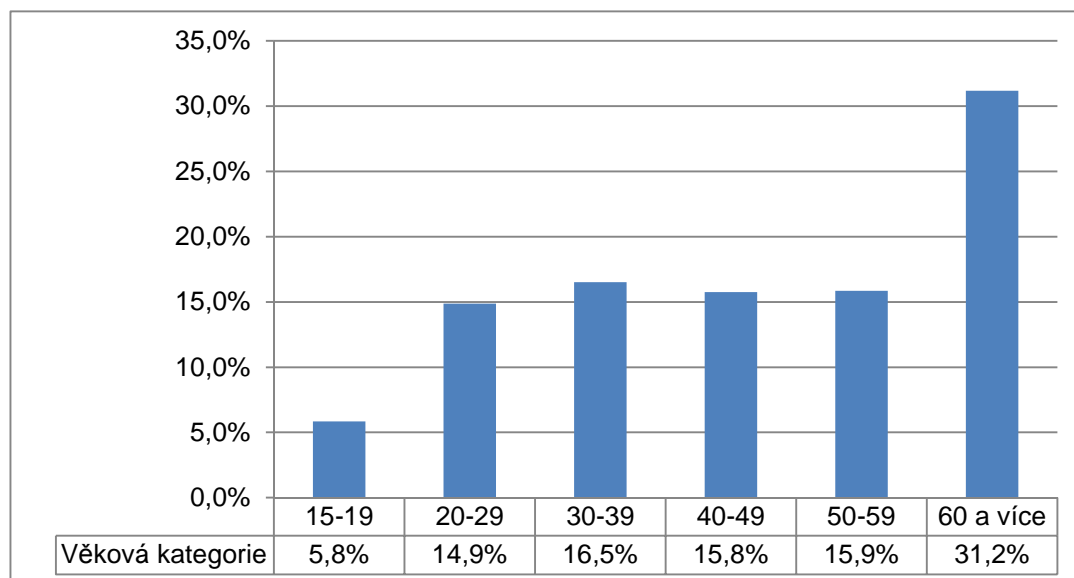


Zdroj: M.C. TRITON, spol. s r. o.



Struktura věkových skupin obyvatel města dle evidence městského úřadu je v některých případech odlišná oproti vzorku získanému během výzkumu:

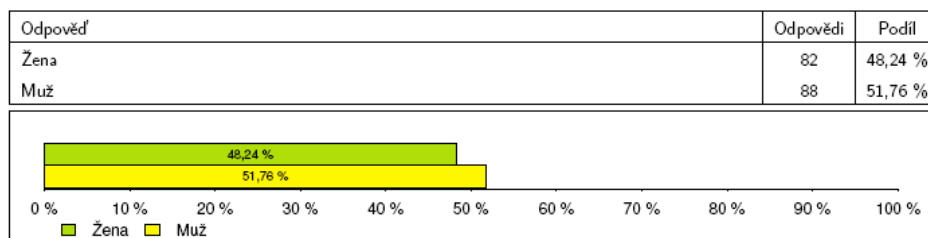
Graf 88. Věková struktura obyvatel města starších 14ti let (říjen 2013)



Zdroj: Město Náchod

Tab. 115. Složení respondentů dle pohlaví – dotazníkový průzkum

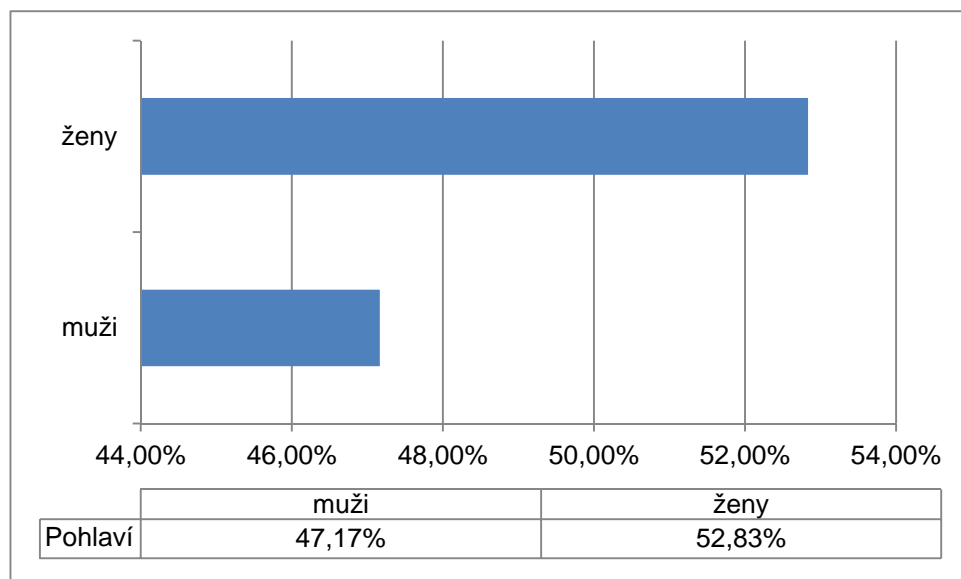
Mírná převaha odpovědí byla získána od mužů:



Zdroj: M.C. TRITON, spol. s r. o.

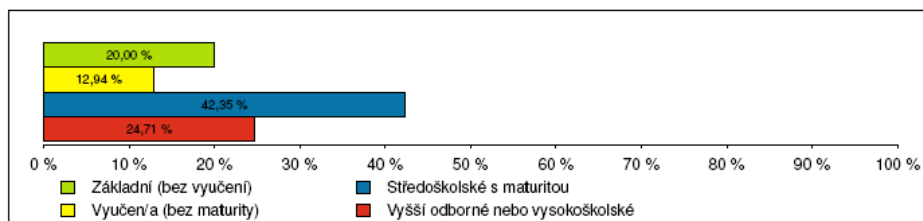
Dle údajů městského úřadu jsou naproti tomu, pokud posuzujeme obyvatelstvo starší 15ti let, mírně nadpoloviční většinou zastoupeny ženy.



Graf 89. Složení obyvatel města starších 14ti let dle pohlaví (říjen 2013)


Zdroj: Město Náchod

Většina respondentů dosáhla středoškolského vzdělání s maturitou.

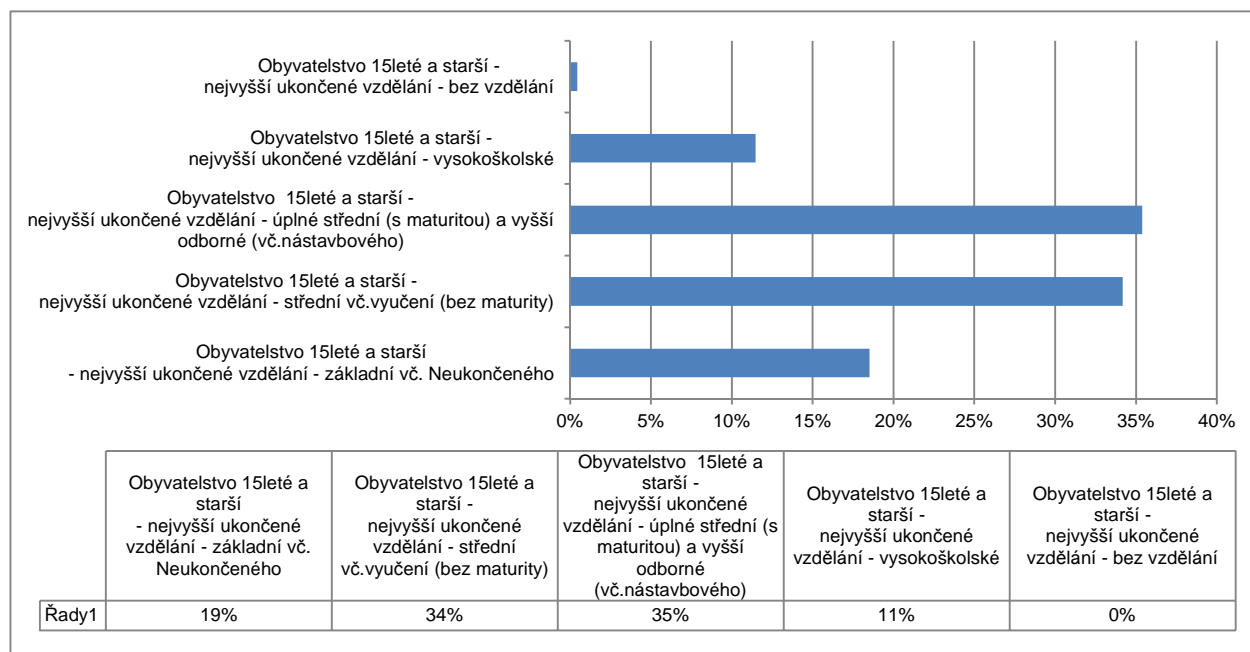
Graf 90. Vzdělání respondentů dotazníkového šetření


Zdroj: M.C. TRITON, spol. s r. o.



Výsledky Sčítání lidu, domů a bytů z roku 2011 dokládají oproti vzorku respondentů získaných během prezentovaného výzkumu rovnoměrnější zastoupení jednotlivých typů vzdělání.

Graf 91. Vzdělání obyvatelstva- SLDB 2011



Zdroj: ČSÚ

Z hlediska socioekonomického statutu byla většina dotazníků vyplněna zaměstnanci a dále studenti.

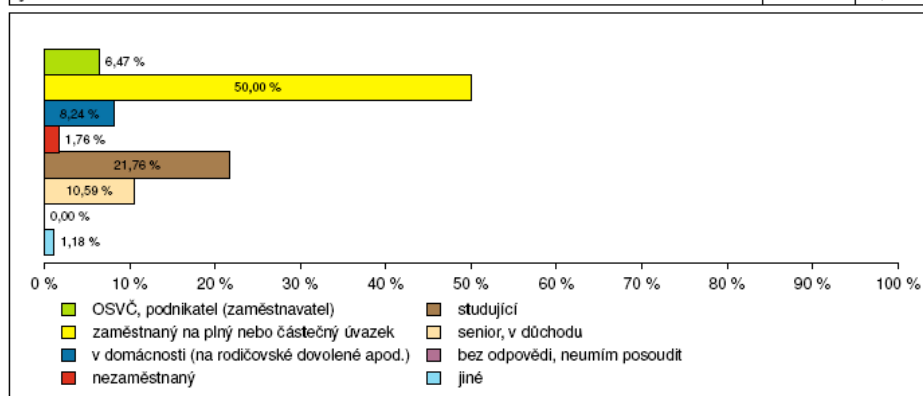


Graf 92. Socioekonomický status respondentů dotazníkového šetření

5. Socioekonomický status

Výběr z možností , zodpovězeno: 170x, nezodpovězeno: 0x

Odpověď	Odpovědi	Podíl
OSVČ, podnikatel (zaměstnavatel)	11	6,47 %
zaměstnaný na plný nebo částečný úvazek v domácnosti (na rodičovské dovolené apod.)	85	50,00 %
nezaměstnaný	14	8,24 %
studující	3	1,76 %
senior, v důchodu	37	21,76 %
bez odpovědi, neumím posoudit	18	10,59 %
jiné	0	0,00 %
	2	1,18 %



Zdroj: M.C.TRITON, spol. s r. o.

Odpověď na otázku: Uveďte prosím max. 5 záležitosti, které se Vám na městu Náchod líbí/se kterými jste v Náchodě spokojeni

Výsledky zhodnocení této otevřené-kvalitativní otázky, na kterou mohli respondenti odpovídat volně, samozřejmě odrážejí metodu použitou při zařídování jednotlivých odpovědí. Rozhodli jsme se pro rozřídění do dvou kategorií – základní a podrobnější, rozvádějící základní členění. Z výsledků lze vyzdvihnout tři nejfrekventovanější odpovědi:

- spokojenost s revitalizací veřejných prostranství,
- řešení dopravního terminálu,
- činnost vedení města (jmenovitě starosty).

Tab. 116. Zhodnocení odpovědí na otázku Uveďte prosím max. 5 záležitosti, které se Vám na městu Náchod líbí/se kterými jste v Náchodě spokojeni

Počet z Kategorie 1		Celkem
fyzické prostředí města	revitalizace veřejných prostranství	45
	prameník Ida	13
	zeleň	13
	obnova obecně	11
	čistota	10
	obecně	5



	brownfields	4
	Beránek	4
	výzdoba	4
	veřejná prostranství	3
	bezpečnost	3
	sídliště	3
	tržnice	3
	úklid	2
	místní komunikace	2
	obnova náměstí	2
	vojenský hřbitov	1
	centrum	1
	radnice	1
	historické centrum	1
	vhodné využití území	1
	technická infrastruktura	1
	modernizace budov	1
	obnova centra	1
	obecně	1
	chodníky	1
Celkem z fyzické prostředí města		137
doprava	nádraží	32
	bezpečnost dopravy	13
	řešení stávající situace	12
	cyklodoprava	11
	parkování	7
	chodníky	7
	místní komunikace	7
	obecně	4
	komunikace	1
	MHD	1
Celkem z doprava		95
veřejná správa	postoj vedení města	17
	přístup	4
	hospodaření města	4
	internetové stránky	3
	přístup k hazardu	2
	přístup k obyvatelům města	2
	přístup k sociálně slabým	2
	přístup k místním částem	1
	obecně	1



	kvalita	1
	přístup k církvím	1
	tvorba projektů	1
	dostupnost	1
	přeshraniční spolupráce	1
Celkem z veřejná správa		41
kultura	kulturní akce	11
	obecně	9
	kino	7
	knihovna	7
	provoz kulturních zařízení	2
	pořádání kulturních akcí	1
	galerie, muzeum	1
	divadlo	1
Celkem z kultura		39
sport	provoz sportovních zařízení	9
	obecně	8
	sportoviště	4
	koupaliště	2
	podpora sportu	2
	možnost výběru sportu	1
	sportovní akce	1
	podpora zařízení pro sportovní vyžití	1
Celkem z sport		28
životní prostředí	příroda a krajina	16
	třídění odpadu	5
	obecně	1
	ovzduší	1
Celkem z životní prostředí		23
památková péče	zámek	14
	obecně	4
	archeologické výzkumy	1
	Beránek	1
Celkem z památková péče		20
nelze klasifikovat	(Prázdné)	16
	obecně	2
Celkem z nelze klasifikovat		18
služby	restaurace	7
	(Prázdné)	5
	dostupnost	3
	dostupnost služeb	1



	trhy	1
Celkem z služby		17
školství	obecně	6
	střední	3
	úroveň škol	1
	kapacity škol	1
	množství škol	1
	ZUŠ	1
	dostupnost	1
	podpora ZUŠ	1
Celkem z školství		15
volnočasové aktivity	volnočasové aktivity pro děti a mládež	11
Celkem z volnočasové aktivity		11
zdravotnictví	dostupnost	3
	poliklinika	1
	rekonstrukce nemocnice	1
	obecně	1
Celkem z zdravotnictví		6
cestovní ruch	obecně	2
Celkem z cestovní ruch		2
ekonomika	pracovní příležitosti	1
Celkem z ekonomika		1
bydlení	obecně	1
Celkem z bydlení		1
bezpečnost	obecně	1
Celkem z bezpečnost		1
celkový dojem	(Prázdne)	1
Celkem z celkový dojem		1
Celkový součet		456

Zdroj: M.C.TRITON, spol. s r. o.

Odpověď na otázku: Uveďte prosím max. 5 záležitostí, se kterými v Náchodě nejste spokojeni/a a které by se podle Vás měly zlepšit.

Odpovědi na tuto otázku představují ve většině případů připomínky k „provozním“ záležitostem chodu města a představují tak vítaná upozornění na záležitosti vnímané obyvateli města negativně. Z hlediska koncepčního uvažování v rámci strategického plánu jsou pak zásadní připomínky, které se objevují ve větší frekvenci, jsou obecnějšího rázu a vztahují se buď k infrastruktuře města, nebo k činnostem subjektů zajišťujících na území města služby pro jeho obyvatele. Z těchto záležitostí lze vyzdvihnout tři níže uvedené okruhy, které se ve výpovědích objevovaly nejčastěji:

- dopravní situace (zejména průjezdnost města a negativní vlivy dopravy)
- existující plochy brownfields (Tepna, lázně)



- sociopatologické jevy (nevhodné chování problémových osob, menšin vnímaných jako problémové, bezdomovectví)

Níže přikládáme kategorizaci získaných odpovědí provedenou zpracovatelem strategického plánu tak, aby bylo možno četnost jednotlivých odpovědí vyhodnotit.

Tab. 117. Zhodnocení odpovědí na otázku Uveďte prosím max. 5 záležitostí, se kterými v Náchodě nejste spokojen/a a které by se podle Vás měly zlepšit

Počet z Odpověď		
Kategorie 1	Kategorie 2	Celkem
doprava	obecně	44
	průjezdnost města- nedostatečná	25
	obchvat města-nevyřešený	10
	parkování-nedostatečný počet míst	8
	parkování	7
	MHD-nedostatek spojů	4
	místní komunikace-nevhodný stav	3
	chodníky-nevhodný stav	3
	přechody pro pěší-absence nasvícení	2
	přechody pro pěší-nedostatečná bezpečnost	2
	dopravní předpisy-porušování	2
	cyklostezky-přetíženost	2
	absentující regulace provozu	2
	nevyhovující situace v konkrétně uvedené lokalitě	2
	uspořádání dopravy-nevhodné	2
	dostupnost nevyhovující	1
	parkování-kapacita nedostatečná	1
	parkování-nedostatečná kapacita	1
	přechody pro pěší	1
	parkování-neoprávněné	1
	sídlíště Plhov-centrum-nedostatečné propojení	1
	regulace parkování-nedostatečný	1
	obchvat města-nevhodně řešený	1
	cyklostezky-nedostatečná navigace na cyklostezky	1
	třídění odpadů-nedostatečnost stávajícího stavu	1
	intenzita-nadměrná	1
	problémové skupiny osob	1
	hromadná doprava-přístup k zastávkám nevhodný	1
	nedostupnost-bez bližší specifikace	1
	dopravní značky-nadbytek	1
	pěší doprava-bezpečnost snižovaná	1
Doprava	1	



	místní komunikace-nevhodné plánování a realizace oprav	1
	cyklostezky-nedostatečný počet	1
	MHD-obecně	1
	cyklostezky-absentující v některých lokalitách	1
	parkoviště-nevhodný nárůst parkovacích ploch	1
	parkování-drahé	1
	MHD	1
Celkem z doprava		142
fyzické území	brownfields-Tepna-nevhodný stávající stav	32
	brownfields-lázně	20
	čistota nedostatečná - majitelé psů	7
	brownfields-Tepna-nevhodné řešení budoucího využití	4
	demolice-nevhodná	4
	územní plánování obecně	3
	veřejné prostranství-nevhodný stav	2
	čistota-nedostatečná	2
	obnova-drahá a nevhodně řešená	1
	uspořádání města	1
	budovy-nevhodný stav	1
	Škvoreckého lavička	1
	klidové zóny-nedostatečný počet	1
	brownfields-přírodní divadlo	1
	sídliště	1
	Běloves-nevhodný stav	1
	odpočinkové zóny - absence	1
	čistota nedostatečná	1
Celkem z fyzické území		84
sociální jevy	menšiny vnímané jako problémové	21
	bezdomovci-přítomnost	12
	problémové skupiny osob	11
	vandalismus	7
	hazard-tolerance nevhodná	4
	alkoholismus	3
	hazard	2
	rušení nočního klidu	2
	sociálně slabí	2
	drogy-prodej	2
	problémová mládež	2
	drogová problematika	1
	krádeže	1
	dětská hřiště-přítomnost nežádoucích osob	1



	obecně	1
	drogově závislí-přítomnost	1
	sociálně slabí-nevhodná cílená koncentrace do jedné lokality	1
	menšiny	1
Celkem z sociální jevy		75
životní prostředí	zeleň-nedostačující rozloha	5
	zápach	3
	zeleň-nevhodný stav	3
	ovzduší-nekvalitní	3
	čistota nedostatečná	2
	hluk	2
	odpadové hospodářství-nevhodný stav odvozu	2
	nelegální využívání nádob na svoz odpadu	2
	čistota nedostatečná	1
	třídění odpadů-stav kontejnerových stání-nevhodný	1
	prašnost	1
	zeleň - absence	1
	čistota nedostatečná - majitelé psů	1
Celkem z životní prostředí		27
veřejná správa	policie městská-nevhodná činnost	5
	zaměstnanci-nedostatečná odbornost	4
	vedení města	2
	záměry města-pozdní zveřejnění	1
	zadávání veřejných zakázek	1
	pivovar-prodej	1
	vyhlášky a nařízení-chybné vytváření některých z nich	1
	přeshraniční spolupráce-nevhodný stav	1
	srozumitelnost komunikace směrem k veřejnosti	1
	podpora volnočasových aktivit mládeže nedostatečná	1
	smlouvy-nejsou zveřejňovány	1
	nevyužívání potenciálu lázeňství	1
	náchodský zpravodaj-kvalita	1
	zájem o místní části-nedostatečný	1
	přístup k problémovým skupinám osob	1
	přístup zaměstnanců	1
	Celkem z veřejná správa	
služby	hypermarkety/supermarkety-nevhodný nárůst jejich počtu	4
	absence určitého druhu služeb	3
	farmářské trhy-kvalita nevhodná	3
	nájemci obchodů-negativně vnímané zastoupení nájemců jiných národností	3



	nevhodné složení	2
	restaurace, nevhodné složení	2
	hypermarkety/supermarkety-nevhodné umístění v centru	1
Celkem z služby		18
volnočasové aktivity	dětská hřiště-nedostatečný počet	5
	dětská hřiště-nevyhovující stav	4
	dětská hřiště-nebezpečná	2
	dětská hřiště-čistota nevyhovující	1
	dětská hřiště-výstavba	1
	dětská hřiště-vybavení nevyhovující	1
	dětská hřiště obecně	1
	klub pro seniory-absence klubu ve vhodném umístění	1
	hřiště-nedostatečná dostupnost pro děti z MŠ	1
Celkem z volnočasové aktivity		17
bezpečnost	veřejné osvětlení nedostatečné	4
	nízká bezpečnost	2
	kriminalita obecně	1
	kamerový systém	1
	kamerový systém nedostatečný	1
	přítomnost policie-nedostatečná	1
	pociťovaná nižší úroveň bezpečnosti	1
	kriminalita-nárůst	1
Celkem z bezpečnost		12
ekonomika	pracovní příležitosti-nedostatečné	7
	podpora zaměstnanosti-nedostatečná	1
	průmyslová zóna-absence	1
	podpora zaměstnanosti	1
	průmyslové areály-nefunkční	1
	pracovní příležitosti pro vysokoškolsky vzdělané	1
Celkem z ekonomika		12
kultura	koordinace aktivit-nedostačující	3
	snižující se počet kulturních událostí	1
	kulturní akce-kvalita	1
	kulturní akce-nedostatečný počet pro konkrétní věkovou skupinu	1
	kulturní dění-obecně	1
	prostory pro kulturní aktivity	1
	kulturní akce-drahé	1
	kulturní akce-nedostatečný počet v konkrétním žánru (alternativní kultura)	1
	kulturní akce-nedostatečný počet v konkrétním období	1



Celkem z kultura		11
sport	stadion na Hamrech-nevhodný stav	2
	sportoviště obecně	2
	bazén	2
	koordinace aktivit-nedostačující	1
	wellness-absence	1
	sportovní centra-nedostatečný počet	1
	sportoviště-nevhodný technický stav	1
Celkem z sport		10
školství	počet míst v mateřských školách-nedostatečný	5
	nedostatečné zajištění učebních materiálů na základních školách	1
	provozní doba v mateřských školách-nevyhovující	1
Celkem z školství		7
zdravotnictví	nemocnice-nevhodný stav	2
	lékařská péče	1
	lékaři-nedostatečný počet	1
	nemocnice-image	1
Celkem z zdravotnictví		5
památková péče	nedostatečné nasvícení památkových objektů	1
	okolí památek-znečištěné	1
	zámek-nevyhovující stav	1
	péče o památky-nedostatečná	1
Celkem z památková péče		4
cestovní ruch	podpora-nedostatečná	1
	atraktivita-nedostatečné	1
	lyžařství-absence sjezdovky s umělým zasněžováním	1
Celkem z cestovní ruch		3
veřejná a státní správa	obecně	1
Celkem z veřejná a státní správa		1
ICT	signál telekomunikační nedostatečný	1
Celkem z ICT		1
Celkový součet		453

Zdroj: M.C.TRITON, spol. s r. o.

Odpověď na otázku: Jak jste spokojeni se službami poskytovanými v níže uvedených oblastech?

V rámci dotazníku respondenti hodnotili pomocí stupnice používané při známkování na základních a středních školách spokojenost s jednotlivými oblastmi života ve městě.



Výsledky nejsou v kontextu situace města Náchod překvapivé. Nejhorší situace je v dopravě. Nejlepší situace je naproti tomu ve školství, sportu a kultuře.

Tab. 118. Zhodnocení odpovědí na otázku Jak jste spokojeni se službami poskytovanými v níže uvedených oblastech? – průměrná známka – řazeno sestupně

Doprava (např. intenzita dopravy, bezpečnost provozu, nedostatek spojů hromadné dopravy)	3,75
Životní prostředí (např. kvalita ovzduší, odpadové hospodářství, péče o zeleň a veřejné plochy, kvalita vod)	2,65
Bydlení (např. ceny pořízení bydlení, nájemné, dostupnost bytů aj.)	2,65
Zdravotnictví (např. kvalita poskytované péče, nebo její dostupnost)	2,47
Cestovní ruch (dostupnost ubytovacích a stravovacích kapacit, jejich kvalita aj.)	2,44
Volnočasové aktivity (dostupnost prostor pro setkávání, počet společenských akcí ve městě aj.)	2,40
Sociální služby (např. kvalita nebo dostupnost služeb)	2,37
Školství (např. dostupnost škol, kvalita výuky, přístup k dětem/studentům)	2,19
Sport (např. dostupnost sportovišť ve městě, jejich kvalita, podmínky pro činnost sport. klubů atd.)	2,17
Kultura (např. nabídka, skladba kulturních akcí aj.)	2,13

Zdroj: M.C. TRITON, spol. s r. o.

K těmto odpovědím bylo možné připsat ještě komentáře, těch bylo získáno jen malé množství a jejich klasifikace je uvedena níže (každý níže uvedený bod s výskytem 1 x, pokud není uvedeno jinak):

- nevhodný přístup zaměstnanců státní a veřejné správy,
- nedostatečná intenzita společenského života,
- nevhodná úroveň farmářských trhů,
- pozitivní rozvoj města po nástupu současného vedení,
- odborná úroveň některých oddělení nemocnice,
- nedostatečná bezpečnost -osvětlení, chování problémových skupin, výtržnictví a vandalismus spojený s problémovými podniky,
- nezbytnost rekonstrukce mostu přes řeku Metuji ve Starém Městě nad Metují,
- potřeba centrální koordinace aktivit ve sportu a kultuře,
- více spolupráce mezi organizacemi,
- bezpečnost pro žáky základních škol při přechodu komunikací,
- rozdílné kvality přístupu personálu MŠ k rodičům,
- nedostatečná propagace potenciálu území ze strany města pro potřeby turistického ruchu,
- nedostatečný společenský život,
- omezená provozní doba některých sportovišť,
- zřízení automatu na mléko,
- absentující obchvat města (2 x),
- omezená provozní doba některých hřišť,
- nedostatečná míra propojení škol a sportovních klubů. Chybí sportovní den- prezentace jednotlivých sportovních klubů toho, co nabízejí,
- nedostatečná intenzita kulturních akcí,
- absentuje špičkově vybavené sportoviště,
- nedostačující vybavení sportovišť.



Odpověď na otázku: Do jaké míry považujete následující jevy za problémy, které by se v Náchodě měly řešit?

Doplňkově byly zjišťovány postoje obyvatel města k vybraným, předem identifikovaným problémům. Ze záležitostí, které je třeba dle obyvatel města řešit, náleží opět doprava a vybrané sociopatologické jevy.

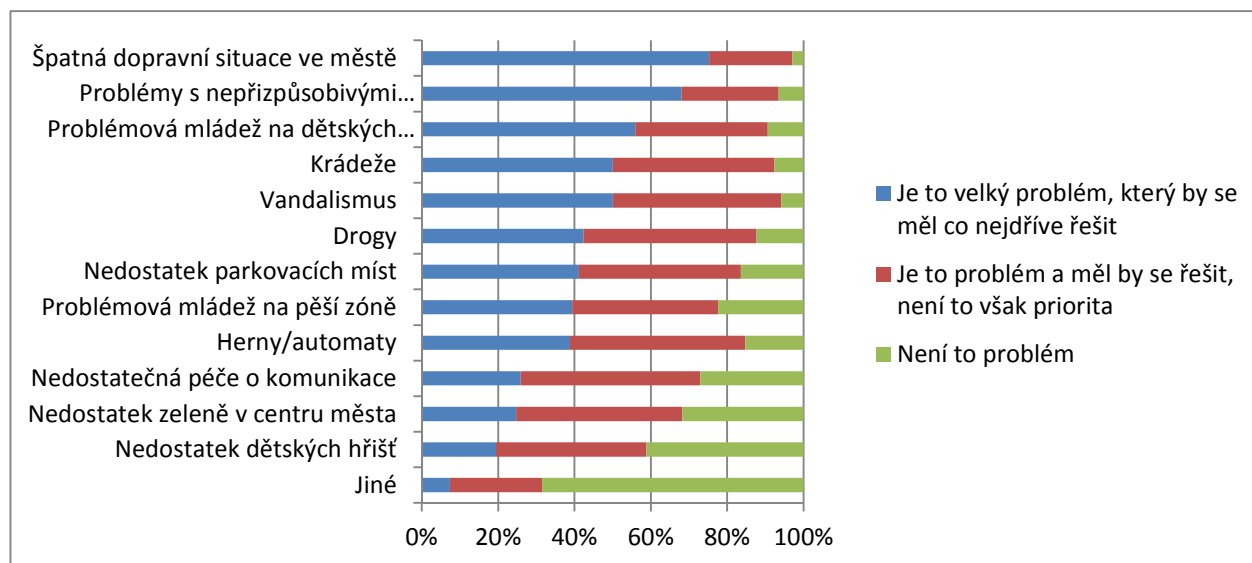
Tab. 119. Zhodnocení odpovědí na otázku Do jaké míry považujete následující jevy za problémy, které by se v Náchodě měly řešit?

	Je to velký problém, který by se měl co nejdříve řešit	Je to problém a měl by se řešit, není to však priorita	Není to problém
Špatná dopravní situace ve městě	75,29%	21,76%	2,94%
Problémy s nepřízpůsobivými občany	68,05%	25,44%	6,51%
Problémová mládež na dětských hřištích a v parcích	55,88%	34,71%	9,41%
Vandalismus	50,00%	44,12%	5,88%
Krádeže	50,00%	42,35%	7,65%
Drogy	42,35%	45,29%	12,35%
Nedostatek parkovacích míst	41,18%	42,35%	16,47%
Problémová mládež na pěší zóně	39,41%	38,24%	22,35%
Herny/automaty	38,82%	45,88%	15,29%
Nedostatečná péče o komunikace	25,88%	47,06%	27,06%
Nedostatek zeleně v centru města	24,71%	43,53%	31,76%
Nedostatek dětských hřišť	19,41%	39,41%	41,18%
Jiné	7,41%	24,07%	68,52%

Zdroj: M.C. TRITON, spol. s r. o.



Graf 93. Zhodnocení odpovědí na otázku Do jaké míry považujete následující jevy za problémy, které by se v Náchodě měly řešit?



Zdroj: M.C. TRITON, spol. s r. o.

Ze zhodnocení otázky jednoznačně vyplývá, že z pohledu obyvatel města nejsou nejpálčivějšími problémy záležitosti spojené s rozvojem města (vyjma obecné situace v dopravě), ale jako problematické jsou vnímány jako velké problémy různé sociopatologické jevy související s oblastí zajištění bezpečnosti.



evropský
sociální
fond v ČR



EVROPSKÁ UNIE



OPERAČNÍ PROGRAM
LIDSKÉ ZDROJE
A ZAMĚSTNANOST

PODPORUJEME
VAŠI BUDOUCNOST
www.esfcr.cz

300 / 326

1.4 SEZNAM ZKRATEK

SLDB – Sčítání lidu, domů a bytů

MPSV – Ministerstvo práce a sociálních věcí

ÚZIS – Ústav zdravotnických informací a statistiky ČR

ZPF – zemědělský půdní fond

POH – Plán odpadového hospodářství

ORP – obec s rozšířenou působností

ČOV – čistírna odpadních vod

IPRM – Integrovaný plán rozvoje města

ČIŽP – Česká inspekce životního prostředí

OVSS – Odbor výkonu státní správy

ČÚZK – Český úřad zeměměřický a katastrální

ZSJ – základní sídelní jednotka

ZŠ – základní škola

TVÚ – turisticky významné území

ERDF – Evropský fond pro regionální rozvoj

NACE – odvětvová klasifikace ekonomických činností

ÚSES – územní systém ekologické stability

NPÚ – Národní památkový ústav

ČSÚ – Český statistický úřad

KNV – Krajský národní výbor



Strategický plán rozvoje města Náchod 2014 – Analytická část
6154_červenec 2014

© M.C.TRITON, spol. s r.o.



evropský
sociální
fond v ČR



EVROPSKÁ UNIE



OPERAČNÍ PROGRAM
LIDSKÉ ZDROJE
A ZAMĚSTNANOST

PODPORUJEME
VAŠI BUDOUCNOST
www.esfcr.cz

301 / 326

1.5 SEZNAM ZDROJŮ

Územní energetická koncepce Královéhradeckého kraje

Dopravní studie „Brána k sousedům“

Komentář k měření imisí v Náchodě k Protokolu o analýze venkovního ovzduší č. 3787/2010/AOPU Zdravotního ústavu v Hradci Králové

Mapa ploch zeleně zveřejněná na www.mestonachod.cz

Stav vybraných složek životního prostředí na území Městského úřadu Náchod (úřad obce s rozšířenou působností)

Agentura ochrany přírody a krajiny ČR – webové stránky

Informace o odpadovém hospodářství města Náchod

Plán odpadového hospodářství města Náchoda 6/2010

Výtah z vodohospodářské bilance za rok 2010 pro území MěÚ Náchod jako obce s rozšířenou působností

Program pro podporu životního prostředí města Náchoda /pravidla pro poskytování finančních prostředků/

Systém evidence kontaminovaných míst

Zdeněk Uherek – Kateřina Bělohradská – Tereza Pojarová: Průzkum potřeb v sociálně vyloučených lokalitách Královéhradeckého kraje, Praha 2010, Etnologický ústav AV ČR, v. v. i.

Vybrané údaje o bydlení: Ministerstvo pro místní rozvoj

Strategie prevence kriminality a sociálně patologických jevů Města Náchod na období let 2011-2015.

Plán dopravní obsluhy území vlaky celostátní dopravy na období (zásady objednávky dálkové dopravy pro období 2012-2016)

L. Bartoš – A. Richtr: Aktualizace prognózy vývoje automobilové dopravy v ČR metodou jednotného součinitele růstu, Silniční obzor 74, únor 2013.



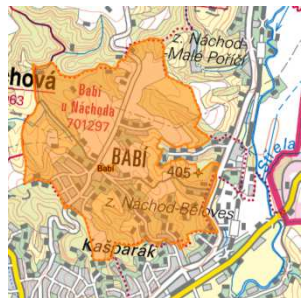
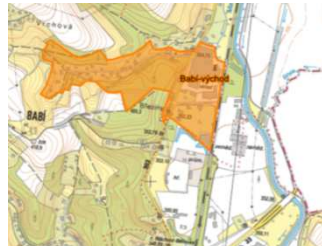
Strategický plán rozvoje města Náchod 2014 – Analytická část

6154_červenec 2014



© M.C.TRITON, spol. s r.o.

1.6 PŘÍLOHY


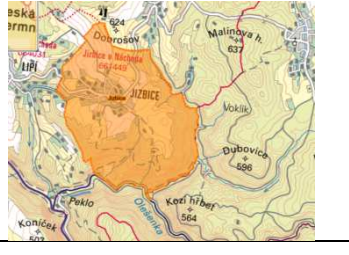

1.6.1 Přehled základních sídelních jednotek

Kód ZSJ	Název ZSJ	Katastrální území		Mapa
Babí	Babí u Náchoda	Náchod (okres Náchod)	Odloučená obytná plocha včetně přilehlých zemědělských ploch	
320170	Babí-východ	Babí u Náchoda	Odloučená obytná plocha včetně přilehlých zemědělských ploch	


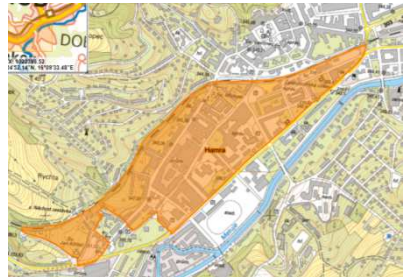



Kód ZSJ	Název ZSJ	Katastrální území		Mapa
101303	Běloves	Běloves	Odloučená obytná plocha včetně přilehlých zemědělských ploch	
312339	Homolka	Běloves	Zemědělská plocha	
101346	Bražec	Bražec	Odloučená obytná plocha včetně přilehlých zemědělských ploch	
328316	Amerika	Dobrošov	Rekreační plocha	



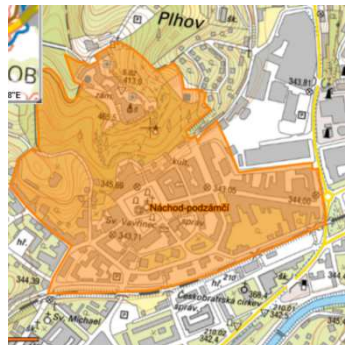


Kód ZSJ	Název ZSJ	Katastrální území		Mapa
27448	Dobrošov	Dobrošov	Odloučená obytná plocha včetně přilehlých zemědělských ploch	
61441	Jizbice	Jizbice u Náchoda	Odloučená obytná plocha včetně přilehlých zemědělských ploch	
84034	Lipí	Lipí u Náchoda	Odloučená obytná plocha včetně přilehlých zemědělských ploch	



Kód ZSJ	Název ZSJ	Katastrální území		Mapa
101371	Malé Poříčí	Malé Poříčí	Odloučená obytná plocha včetně přilehlých zemědělských ploch	
101273	Hamra	Náchod	Obytná plocha v kompaktní zástavbě	
101320	Kladské Předměstí	Náchod	Průmyslový areál	



Kód ZSJ	Název ZSJ	Katastrální území		Mapa
101311	Montace	Náchod	Obytná plocha v kompaktní zástavbě	
312347	Montacký les	Náchod	Lesní plocha	
101265	Náchod-podzámčí	Náchod		





evropský
sociální
fond v ČR



EVROPSKÁ UNIE



OPERAČNÍ PROGRAM
LIDSKÉ ZDROJE
A ZAMĚSTNANOST

PODPORUJEME
VAŠI BUDOUCNOST
www.esfcr.cz

307 / 326

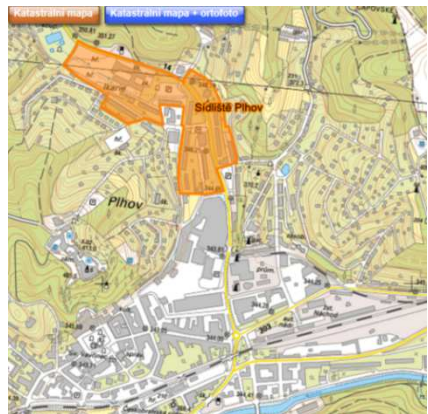
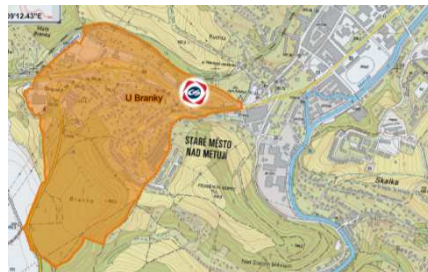

Kód ZSJ	Název ZSJ	Katastrální území		Mapa
101362	Nový Svět	Náchod	Obytná plocha v kompaktní zástavbě	
101281	Pílhov	Náchod	Obytná plocha v kompaktní zástavbě	
328341	Pílhov-východ	Náchod	Obytná plocha v kompaktní zástavbě	



Strategický plán rozvoje města Náchod 2014 – Analytická část

6154_červenec 2014

© M.C.TRITON, spol. s r.o.

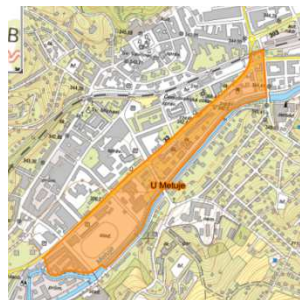


Kód ZSJ	Název ZSJ	Katastrální území		Mapa
328332	Sídlště Plhov	Náchod	Obytná plocha v kompaktní zástavbě	
320161	U Branky	Náchod	Obytná plocha v kompaktní zástavbě	
312355	U Kramolné	Náchod	Lesní plocha	



Strategický plán rozvoje města Náchod 2014 – Analytická část

6154_červenec 2014

© M.C.TRITON, spol. s r.o.

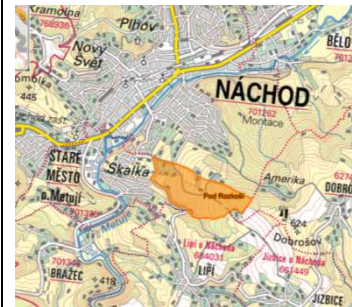


Kód ZSJ	Název ZSJ	Katastrální území		Mapa
312321	U Metuje	Náchod	Obytná plocha v kompaktní zástavbě	
118346	Pavlišov	Pavlišov	Odloučená obytná plocha včetně přilehlých zemědělských ploch	
320145	Hamra-jih	Staré Město nad Metují	Obytná plocha v kompaktní zástavbě	





Strategický plán rozvoje města Náchod 2014 – Analytická část

6154_červenec 2014

© M.C.TRITON, spol. s r.o.

Kód ZSJ	Název ZSJ	Katastrální území		Mapa
320153	Pod Rozkoší	Staré Město nad Metují	Rekreační plocha	
328324	Sídlíště Nemocnice	U Staré Město nad Metují	Obytná plocha v kompaktní zástavbě	
101338	Skalka	Staré Město nad Metují	Obytná plocha v kompaktní zástavbě	



Kód ZSJ	Název ZSJ	Katastrální území		Mapa
101354	Staré Město nad Metují	Staré Město nad Metují	Obytná plocha v kompaktní zástavbě	
320188	U Metuje-jih	Staré Město nad Metují	Obytná plocha v kompaktní zástavbě	



2 SEZNAM OBRÁZKŮ

Obr. 1. Schéma souvislostí strategického plánu města.....	3
Obr. 2. Schéma užší a širší strategie města	4
Obr. 3. Schéma souvislostí územního a strategického plánování	5
Obr. 4. Schéma vazeb územního a strategického plánování	6
Obr. 5. Schéma nadřazených územních vazeb územního a strategického plánování.....	6
Obr. 6. Schéma vazeb strategického plánu a integrovaných plánů rozvoje města	7
Obr. 7. Mapa intenzit dopravy v Náchodě v roce 2005.....	21
Obr. 8. Mapa intenzit dopravy v Náchodě v roce 2010.....	21
Obr. 9. Mapa intenzit dopravy v Náchodě v roce 2010.....	31
Obr. 10. Trasa obchvatu města Náchoda	32
Obr. 11. Alternativní varianta jižního obchvatu Náchoda.....	33
Obr. 12. Plánovaná trasa přeložky silnice II/303	34
Obr. 13. Směřování plánované obnovy pěší komunikace na nábřeží – území vyznačena šipkami a červeným obrysem.....	35
Obr. 14. Silniční spojení Dobrošova s městem	36
Obr. 15. Mapa dopravních nehod v širším centru za období 1.1.2007-30.9.2013	37
Obr. 16. Směřování plánované obnovy pěší komunikace na nábřeží.....	40
Obr. 17. Zvažované propojení Poštovní a Janáčkovy ulice	41
Obr. 18. Turistické trasy pro pěší na území města.....	42
Obr. 19. Mapa dopravních nehod druhu srážka s chodcem v širším centru za období 1.1.2007-30.9.2013.....	43



Obr. 20. Lyžařské trasy ve městě	43
Obr. 21. Lyžařské vleky ve městě	44
Obr. 22. Současný stav bezbariérových objektů v centru města	45
Obr. 23. Hlavní trasy městské hromadné dopravy v Náchodě	46
Obr. 24. Výřez z mapy cyklotras Královéhradeckého kraje	52
Obr. 25. Intenzita cyklodopravy ve městě dle sčítání z roku 2010.....	54
Obr. 26. Klimatické regiony.....	56
Obr. 27. Mapa výskytu sesuvů na území města Náchod	57
Obr. 28. Opatření k ochraně půd	57
Obr. 29. Náchylnost půd k vodní erozi	58
Obr. 30. Sklonitost terénu	58
Obr. 31. Rozsah půd klasifikovaných v souladu s nařízením vlády č. 103/2003 Sb. jako půdy ohrožené erozí	59
Obr. 32. Půdy stanovené v souladu s Nařízením vlády č. 97/2007 k zatravnění	59
Obr. 33. Maximální přípustné hodnoty faktoru Cp.....	60
Obr. 34. Úbytek orné půdy posledních let	60
Obr. 35. Záplavová území pro Q 100.....	61
Obr. 36. Odkaliště teplárny	62
Obr. 37. Oblasti s vazbou na vodu vymezené pro ochranu stanovišť nebo druhů.....	63
Obr. 38. Jakost povrchových vod.....	64
Obr. 39. Umístění chráněných území - město Náchod.....	67
Obr. 40. Rozložení prvků ÚSES	68
Obr. 41. Mapa radonového rizika v Náchodě.....	71



Obr. 42. Strategická hluková mapa – rok 2007	72
Obr. 43. Mapa kontaminovaných míst	73
Obr. 44. Lokality možného úniku nebezpečných látek	81
Obr. 45. Členění města na základní sídelní jednotky – severní část města.....	83
Obr. 46. Členění města na základní sídelní jednotky – jižní část města.....	83
Obr. 47. Členění města na základní sídelní jednotky – detail jižní části centra města.....	84
Obr. 48. Využití území v členění na ZSJ.....	85
Obr. 49. ZSJ Kladské předměstí.....	86
Obr. 50. Místní části Babí a Lipí.....	89
Obr. 51. Umístění nákupních center v městské části Běloves.....	91
Obr. 52. Vymezení problémové zóny u nemocnice.....	92
Obr. 53. Vymezení problémové zóny - Plhov	95
Obr. 54. Plochy lehké průmyslové výroby ve Starém Městě nad Metují – znázorněno světle šedou barvou.....	134
Obr. 55. Umístění nejvýznamnějších turistických atraktivit na území města.....	158
Obr. 56. Umístění areálu lázní ve městě.....	159
Obr. 57. Současný stav lázní	160
Obr. 58. Rozmístění ordinací praktických lékařů.....	182
Obr. 59. Mapa sociálních služeb.....	202
Obr. 60. Mapa sociálně vyloučených lokalit	205
Obr. 61. Rozmístění sportovních zařízení provozovaných organizací Sportovní zařízení města Náchoda.....	261



3 SEZNAM TABULEK

Tab. 1. Vztah územního a strategického plánování	5
Tab. 2. Indikátory stanovené pro vyhodnocení naplňování stávajícího strategického plánu.....	20
Tab. 3. Intenzity dopravy na komunikacích 1. třídy v Náchodě v letech 2005 a 2010.....	20
Tab. 4. Nehodovost na území města Náchod v letech 2009-2012	22
Tab. 5. Počet uchazečů o zaměstnání v Náchodě v letech 2008-2011	22
Tab. 6. Počet zdravotnických zařízení ve městě Náchod.....	23
Tab. 7. Počet sociálních služeb ve městě Náchod.....	24
Tab. 8. Počet žáků, studentů a učňů ve městě Náchod ve srovnání let 2001 a 2011.....	24
Tab. 9. Počet nezaměstnaných z řad absolventů.....	25
Tab. 10. Počet příjezdů hostů – město Náchod	25
Tab. 11. Strategické oblasti a cíle Strategie rozvoje Královéhradeckého kraje 2014-2020.....	28
Tab. 12. Nehodovost na území města Náchod v letech 2009-2012	37
Tab. 13. Přehled mezinárodních autobusových linek obsluhujících město Náchod (stav k 4.10.2013)	47
Tab. 14. Přehled vnitrostátních dálkových autobusových linek obsluhujících město Náchod (stav k 4.10.2013).....	48
Tab. 15. Přehled místních autobusových linek obsluhujících město Náchod (stav k 4.10.2013)	48
Tab. 16. Sčítání cyklistické dopravy v roce 2010	52
Tab. 17. Přehled chráněných území ve městě Náchod.....	66
Tab. 18. Počet jednotlivých druhů nádob na sběr odpadu	70
Tab. 19. Napojení objektů na rozvody plynu	77



Tab. 20. Zastoupení jednotlivých druhů vytápění ve městě a ve srovnatelných městech.....	78
Tab. 21. Stáří bytového fondu v Náchodě a ve srovnatelných měst (dle údajů SLDB 2001)	88
Tab. 22. Seznam projektů obnovy bytových domů na sídlišti	94
Tab. 23. Poměr rodinných a bytových domů (obydlených).....	96
Tab. 24. Vlastnictví domů (obydlených)	96
Tab. 25. Počet domů vystavených mezi roky 2001 a 2011	97
Tab. 26. Počet dokončených bytů v okresních městech Královéhradeckého kraje bez Hradce Králové	97
Tab. 27. Průměrné prodejní ceny stavebních pozemků dle vybraných okresů Královéhradeckého kraje a velikosti obcí (v Kč/m ²) 2010-2012	98
Tab. 28. Mapa nájemného	99
Tab. 29. Počet bytů ve vlastnictví města Náchoda.....	99
Tab. 30. Vybavenost domů napojením na technickou infrastrukturu – srovnání dat z let 2001 a 2011	100
Tab. 31. Problémy s regionálním dopadem a problémy vyplývající ze širších vztahů	102
Tab. 32. Sociálně demografické a sociálně-ekonomické problémy (rizika).....	104
Tab. 33. Uspořádání území – urbanistická struktura.....	106
Tab. 34. Ohrožení či nevyužití hodnot řešeného území (přírodně-krajinářských, kulturních aj.)	109
Tab. 35. Dopravní infrastruktura a obslužnost	112
Tab. 36. Technická infrastruktura	115
Tab. 37. Environmentální a bezpečnostní rizika.....	116
Tab. 38. Přehled nemovitých kulturních památek	118
Tab. 39. Seznam národních kulturních památek v Náchodě.....	119
Tab. 40. Počet památek na zastavěnou plochu 10 hektarů.....	120



Tab. 41. Plán obnovy objektů v městské památkové zóně na roky 2013-2015 (s uvedením již realizovaných oprav v letech 2010-2012).....	121
Tab. 42. Vývoj počtu subjektů v odvětvích zastoupených v roce 2012 na celkovém počtu ekonomických subjektů více jak 4 %	126
Tab. 43. Příjem města z jednoho podnikatelského subjektu – fyzické osoby	128
Tab. 44. Příjem města z jednoho podnikatelského subjektu – právnické osoby	129
Tab. 45. Vývoj počtu zaměstnanců ve městě Náchod.....	131
Tab. 46. Ekonomické subjekty ve městě dle počtu zaměstnanců	131
Tab. 47. Vývoj počtu zaměstnanců u největších zaměstnavatelů ve městě	132
Tab. 48. Vybraní velcí zaměstnavatelé na území města.....	133
Tab. 49. Údaje o dojížděce – město Náchod - srovnání s obdobnými městy – data ze SLDB 2011	135
Tab. 50. Vývoj příjmů města Náchod a srovnatelných měst.....	142
Tab. 51. Struktura příjmů měst – rok 2012.....	143
Tab. 52. Zastoupení vybraných položek daňových příjmů – rok 2012.....	143
Tab. 53. Vývoj výdajů měst.....	145
Tab. 54. Vývoj výdajů měst – pouze běžné výdaje	145
Tab. 55. Struktura výdajů města dle rozpočtové skladby – běžné a kapitálové výdaje - rok 2012.....	146
Tab. 56. Struktura výdajů města dle rozpočtové skladby – rok 2012 – běžné a kapitálové výdaje zastoupení jednotlivých položek	146
Tab. 57. Vývoj výdajů ve skupině 3. Služby pro obyvatelstvo	147
Tab. 58. Vývoj výdajů ve skupině 3. Služby pro obyvatelstvo – pouze běžné výdaje	148
Tab. 59. Vývoj výdajů ve skupině 3. Služby pro obyvatelstvo – pouze běžné výdaje v členění na jednotlivé oddíly – agregované hodnoty za období 2007-2012	149



Tab. 60. Vývoj výdajů ve skupině 3. Služby pro obyvatelstvo – pouze běžné výdaje v pododdílech 341 a 342 v členění na jednotlivé paragrafy – agregované hodnoty za období 2007-2012.....	149
Tab. 61. Vývoj výdajů ve skupině 3. Služby pro obyvatelstvo – pouze běžné výdaje v pododdílech 339 v členění na jednotlivé paragrafy – agregované hodnoty za období 2007-2012.....	150
Tab. 62. Vývoj výdajů ve skupině 3. Služby pro obyvatelstvo – pouze investiční výdaje v členění na jednotlivé oddíly – agregované hodnoty za období 2001-2012	150
Tab. 63. Vývoj výdajů ve skupině 2. Průmyslová a ostatní odvětví hospodářství, oddíl 21 Průmysl, stavebnictví, obchod a služby – pouze běžné výdaje v členění na jednotlivé pododdíly – agregované hodnoty za období 2007-2012	151
Tab. 64. Vývoj výdajů ve skupině 2. Průmyslová a ostatní odvětví hospodářství, oddíl 22 Doprava – pouze investiční výdaje v členění na jednotlivé pododdíly – agregované hodnoty za období 2001-2012	151
Tab. 65. Vývoj výdajů ve skupině 2. Průmyslová a ostatní odvětví hospodářství, paragraf 2223. Bezpečnost silničního provozu – pouze investiční výdaje v členění na jednotlivé pododdíly – agregované hodnoty za období 2001-2012	152
Tab. 66. Rozpočet města 2000-2012.....	152
Tab. 67. Rozpočtový výhled města	153
Tab. 68. Ubytovací zařízení ve městě dle ČSÚ	154
Tab. 69. Vývoj kapacit zařízení ve městě.....	156
Tab. 70. Profily návštěvníků města - léto	164
Tab. 71. Profily návštěvníků města - zima	165
Tab. 72. Projekt zaměřený na domácí cestovní ruch - odpověď na otázku Co pro vás bylo hlavním impulsem pro návštěvu regionu? (letní sezóna).....	166
Tab. 73. Projekt zaměřený na domácí cestovní ruch - odpověď na otázku Jak celkově hodnotíte následující služby poskytované v tomto regionu? (letní sezóna)	167
Tab. 74. Projekt zaměřený na domácí cestovní ruch - odpověď na otázku Jak celkově hodnotíte následující služby poskytované v tomto regionu? (zimní sezóna).....	167



Tab. 75. Projekt zaměřený na domácí cestovní ruch - odpověď na otázku Co Vám v tomto regionu nejvíce schází, nejvíce vadí? (letní sezóna).....	168
Tab. 76. Projekt zaměřený na domácí cestovní ruch - odpověď na otázku Co Vám v tomto regionu nejvíce schází, nejvíce vadí? (zimní sezóna).....	168
Tab. 77. Odpověď na otázku Zaznamenal/a jste před svým příjezdem nějakou reklamu/upoutávku na tento region? Pokud ano, jakou?.....	169
Tab. 78. Vývoj vybraných ukazatelů výkonu Oblastní nemocnice Náchod a. s.	180
Tab. 79. Počet zdravotnických zařízení ve městě Náchod.....	181
Tab. 80. Přehled sociálních služeb registrovaných Ministerstvem práce a sociálních věcí.....	188
Tab. 81. Počet sociálních služeb ve městě Náchod.....	201
Tab. 82. Kapacity sociálních služeb k 31.12.2010 - srovnání údajů za Náchod a ostatní okresní města bez měst krajských – přepočteno na 1000 obyvatel	202
Tab. 83. Zastoupení cizinců na celkovém počtu obyvatel města – stav k 31.12.2012.....	214
Tab. 84. Zastoupení národností dle sčítání z roku 2011	214
Tab. 85. Mateřské školy v Náchodě a jejich kapacity.....	217
Tab. 86. Srovnání vybraných ukazatelů předškolního vzdělávání ve městě Náchod se srovnatelnými městy (v přepočtu ukazatelů na počet obyvatel města Náchod k 31. 12. daného školního roku - dle údajů k 1. 1. 2008 a 1. 1. 2010).....	218
Tab. 87. Projekty na rozvoj předškolního vzdělávání v Náchodě	220
Tab. 88. Základní školy v Náchodě a jejich kapacity.....	220
Tab. 89. Srovnání vybraných ukazatelů primárního vzdělávání ve městě Náchod se srovnatelnými městy (v přepočtu ukazatelů na počet obyvatel města Náchod k 31. 12. daného školního roku - dle údajů k 1. 1. 2008 a 1. 1. 2010).....	221
Tab. 90. Přehled projektů zaměřených na inovaci výuky na základních školách.....	223
Tab. 91. Přehled středních škol v Náchodě a vyučovaných oborů	224



Tab. 92. Srovnání kapacit skupin oborů v Náchodě vůči hodnotám za srovnatelná města (okresní bez měst krajských – přepočteno na počet obyvatel města Náchod k 31.12.2012) – stav k červenci 2012	225
Tab. 93. Počty přijímaných žáků, počty přihlášek a počty volných míst k 2.11.2013 v členění na obvody obcí s rozšířenou působností (přepočteno na 10 000 obyvatel)	226
Tab. 94. Zájem o jednotlivé obory v Náchodě dle přijímacího řízení proběhlého v roce 2013	227
Tab. 95. Struktura dojížděky žáků a studentů dle SLDB 2011	228
Tab. 96. Přehled projektů zaměřených na rozvoj středoškolského vzdělávání v Náchodě	228
Tab. 97. Další školy, školská zařízení a zařízení pro volnočasové aktivity v Náchodě	229
Tab. 98. Počet výstav organizovaných Regionálním muzeem v Náchodě	234
Tab. 99. Vývoj počtu výpůjček knihovny	240
Tab. 100. Vybavenost města Náchod kulturními zařízení – srovnání s obdobnými městy (města okresní bez měst krajských) – stav k 31.1.2011	244
Tab. 101. Žádosti o dotace kulturních subjektů (II. kolo 2012 a I. kolo 2013)	246
Tab. 102. Obyvatelstvo: v tom náboženská víra - věřící hlásící se k církvi, nábož.spol. – data ze sčítání za rok 2011	252
Tab. 103. Počet subjektů v odvětví Činnosti organizací sdružujících osoby za účelem prosazování společných zájmů	252
Tab. 104. Počet subjektů v jednotlivých odvětví NACE v Náchodě – oblast kulturních a kreativních průmyslů	254
Tab. 105. Subjekty v jednotlivých odvětví NACE v Náchodě – oblast kulturních a kreativních průmyslů – město Náchod	254
Tab. 106. Základní přehled vybrané sportovní infrastruktury města Náchod	263
Tab. 107. Vybavenost města Náchod sportovními zařízení – srovnání s obdobnými městy (města okresní bez měst krajských) – stav k 31.1.2011	265
Tab. 108. Přehled sportovních organizací působících ve městě	268
Tab. 109. Žádosti o dotace sportovních subjektů (II. kolo 2012 a I. kolo 2013)	274
Tab. 110. Vývoj průměrného věku obyvatel města	279



Tab. 111. Zastoupení věkových skupin 0-14,15-65, 65+ v Náchodu a v okresních městech ČR vyjma měst krajských (dle stavu k 31.12. daného roku).....	279
Tab. 112. Přírůstek přirozený a stěhováním ve městě Náchod v absolutních hodnotách.....	280
Tab. 113. Projekce vývoj obyvatel královéhradeckého kraje do roku 2034 dle jednotlivých věkových skupin	282
Tab. 114. Věkové složení respondentů – dotazníkový průzkum	284
Tab. 115. Složení respondentů dle pohlaví – dotazníkový průzkum.....	285
Tab. 116. Zhodnocení odpovědí na otázku Uveďte prosím max. 5 záležitostí, které se Vám na městu Náchod líbí/se kterými jste v Náchodě spokojeni	288
Tab. 117. Zhodnocení odpovědí na otázku Uveďte prosím max. 5 záležitostí, se kterými v Náchodě nejste spokojen/a a které by se podle Vás měly zlepšit.....	292
Tab. 118. Tab. 1. Zhodnocení odpovědí na otázku Jak jste spokojeni se službami poskytovanými v níže uvedených oblastech? – průměrná známka – řazeno sestupně.....	297
Tab. 119. Zhodnocení odpovědí na otázku Do jaké míry považujete následující jevy za problémy, které by se v Náchodě měly řešit?	298



4 SEZNAM GRAFŮ

Graf 1. Nehodovost na území města Náchod v letech 2009-2012	22
Graf 2. Vývoj počtu uchazečů o zaměstnání v Náchodě v letech 2008-2011: bazický index	23
Graf 3. Počet příjezdů hostů – město Náchod	26
Graf 4. Průměrný počet přenocování – město Náchod	26
Graf 5. Nehodovost na území města Náchod v letech 2009-2012	38
Graf 6. Počet dokončených bytů ve městě.....	97
Graf 7. Vývoj prodejní ceny stavebních pozemků v ČR	98
Graf 8. Vývoj vlastnictví bytů v Náchodě mezi lety 2001 a 2011	99
Graf 9. Vývoj celkového počtu ekonomických subjektů ve městě v letech 2007-2012	124
Graf 10. Vývoj počtu vybraných agregací právních forem ekonomických subjektů v Náchodě.....	125
Graf 11. Vývoj počtu vybraných agregací právních forem ekonomických subjektů v Náchodě a srovnatelných městech – právnické osoby.....	125
Graf 12. Vývoj počtu vybraných agregací právních forem ekonomických subjektů v Náchodě a srovnatelných městech – fyzické osoby.....	126
Graf 13. Vývoj počtu subjektů v odvětvích zastoupených v roce 2012 na celkovém počtu ekonomických subjektů více jak 4 %	127
Graf 14. Vývoj příjmu města Náchod a srovnatelných měst z daně z příjmu fyzických osob v letech 2007-2012	128
Graf 15. Vývoj příjmu města Náchod z daně z příjmu právnických osob v letech 2007-2012.....	129
Graf 16. Vývoj příjmu města Náchod z příjmu fyzických osob ze závislé činnosti	130
Graf 17. Vývoj příjmu města Náchod z daně z příjmu fyzických osob ze závislé činnosti a vývoj počtu zaměstnanců (bazický index s výchozím rokem 2008).....	130



Graf 18. Počet uchazečů o zaměstnání v okrese Náchod (třetí kvartál let 2010-2013)	136
Graf 19. Počet uchazečů o zaměstnání ve městě Náchod (2007-2011)	136
Graf 20. Míra registrované nezaměstnanosti (%) ve městě Náchod	137
Graf 21. Počet uchazečů o zaměstnání dle kategorií vzdělání ve městě Náchod v letech 2009-2011	137
Graf 22. Struktura uchazečů podle požadovaného zaměstnání – vybrané kategorie	138
Graf 23. Struktura uchazečů podle požadovaného zaměstnání – vybrané kategorie 2	138
Graf 24. Vývoj počtu nezaměstnaných – absolventů (město Náchod)	139
Graf 25. Počet osob dlouhodobě nezaměstnaných (město Náchod).....	139
Graf 26. Počet uchazečů na 1 volné místo	140
Graf 27. Míra registrované nezaměstnanosti v okresech Královéhradeckého kraje	141
Graf 28. Vývoj příjmů města Náchod a srovnatelných měst.....	142
Graf 29. Vývoj příjmů měst z daně z přidané hodnoty.....	144
Graf 30. Vývoj výdajů měst.....	144
Graf 31. Vývoj výdajů měst – jen běžné výdaje.....	145
Graf 32. Vývoj výdajů ve skupině 3. Služby pro obyvatelstvo (běžné a kapitálové výdaje).....	147
Graf 33. Vývoj výdajů ve skupině 3. Služby pro obyvatelstvo – pouze běžné výdaje	148
Graf 34. Kapacity hromadných ubytovacích zařízení v Náchodě	155
Graf 35. Průměrný počet lůžek na pokoj.....	156
Graf 36. Vývoj návštěvnosti města v období let 2000-2012	161
Graf 37. Průměrný počet přenocování.....	162
Graf 38. Vývoj příjmu Města Náchod z místního poplatku za ubytovací kapacitu.....	162
Graf 39. Vývoj počtu ekonomických subjektů vybraných odvětví CZ-NACE.....	170



Graf 40. Provozní výdaje města do paragrafu 2143. Cestovní ruch	171
Graf 41. Ambulantní zařízení: lékaři na 10 000 obyvatel.....	177
Graf 42. Nemocnice - lůžková část: lékaři na 10 000 obyvatel.....	178
Graf 43. Lůžka na 10 000 obyvatel	178
Graf 44. Věková struktura lékařů v okrese Náchod a ČR v roce 2011	183
Graf 45. Hlášená onemocnění zhoubnými novotvory – bazický index.....	184
Graf 46. Hospitalizovaní v nemocnicích podle okresu bydliště (bazický index)	184
Graf 47. Hlášené případy pracovní neschopnosti - počet na 100 nemocných pojištěnců	185
Graf 48. Zemřelí na nemoci oběhové soustavy (I00-99)	186
Graf 49. Zemřelí na nemoci trávicí soustavy (K00 - K93).....	186
Graf 50. Zemřelí na novotvory (C00 - D48).....	187
Graf 51. Rozvody s nezletilými dětmi v Náchodě	197
Graf 52. Děti mimo manželství celkem v % z živě narozených	197
Graf 53. Dosažitelní uchazeči o zaměstnání celkem v Náchodě.....	199
Graf 54. Míra nezaměstnanosti v Náchodě.....	199
Graf 55. Počet volných míst v Náchodě.....	200
Graf 56. Počet celkových zjištěných trestných činů v okrese Náchod	200
Graf 57. Vývoj dotací ze státního rozpočtu u poskytovatelů sociálních služeb se sídlem ve městě Náchod.....	203
Graf 58. Vývoj dotací ze státního rozpočtu u poskytovatelů sociálních služeb se sídlem ve městě Hradec Králové a poskytující současně registrovanou sociálně službu ve městě Náchod	203
Graf 59. Vývoj výdajů města náhod a srovnatelných měst na dávky v hmotné nouzi (pododdíl 417 rozpočtové skladby)	209
Graf 60. Celkový počet trestných činů ve městě Náchod za období 2006-2011.....	210



Graf 61. Obecná kriminalita ve městě Náchod za období 2006-2011	211
Graf 62. Násilná trestná činnost ve městě Náchod za období 2006-2011	211
Graf 63. Majetková trestná činnost ve městě Náchod za období 2006-2011	212
Graf 64. Krádeže vloupáním ve městě Náchod za období 2006-2011	212
Graf 65. Krádeže prosté ve městě Náchod za období 2006-2011	213
Graf 66. Projekce počtu obyvatel Královéhradeckého kraje v kategorii nad 65 let věku	215
Graf 67. Vývoj kapitálových výdajů města Náchod do paragrafu 3111 a 3112 (předškolní zařízení a speciální předškolní zařízení)	219
Graf 68. Vývoj kapitálových výdajů města Náchod do paragrafu 3113 a 3114 (základní školy a speciální základní školy)	222
Graf 69. Vývoj ekonomických ukazatelů muzea	234
Graf 70. Počet výstav pořádaných Galerií výtvarného umění v Náchodě	236
Graf 71. Počet vzdělávacích akcí pořádaných Galerií výtvarného umění v Náchodě	236
Graf 72. Počet návštěvníků vzdělávacích akcí pořádaných Galerií výtvarného umění v Náchodě	237
Graf 73. Návštěvnost Galerie výtvarného umění v Náchodě	237
Graf 74. Vývoj počtu registrovaných čtenářů knihovny	240
Graf 75. Počet výpůjček na jednoho čtenáře	241
Graf 76. Vývoj počtu knihovních jednotek knihovny	241
Graf 77. Vývoj počtu čtenářů využívajících internet	242
Graf 78. Vývoj počtu návštěvníků vzdělávacích akcí knihovny	242
Graf 79. Výše příspěvků na kulturní aktivity (2011-2013)	248
Graf 80. Návštěvnost plaveckého bazénu	266
Graf 81. Návštěvnost Jiráskova koupaliště	267



Graf 82. Tržby Sportovních zařízení města Náchoda 2007-2012.....	267
Graf 83. Výše příspěvků na sportovní aktivity (2011-2013).....	276
Graf 84. Vývoj počtu obyvatel města v jednotlivých letech k 31.12. daného roku.....	278
Graf 85. Vývoj počtu obyvatel města v období 2008-2013 (data k 1.1. daného roku).....	279
Graf 86. Přistěhovalí na 1 000 obyvatel.....	280
Graf 87. Vystěhovalí na 1 000 obyvatel.....	281
Graf 88. Věková struktura obyvatel města starších 14ti let (říjen 2013).....	285
Graf 89. Složení obyvatel města starších 14ti let dle pohlaví (říjen 2013).....	286
Graf 90. Vzdělání respondentů dotazníkového šetření.....	286
Graf 91. Vzdělání obyvatelstva- SLDB 2011.....	287
Graf 92. Socioekonomický status respondentů dotazníkového šetření.....	288
Graf 93. Zhodnocení odpovědí na otázku Do jaké míry považujete následující jevy za problémy, které by se v Náchodě měly řešit?	299

