ÚZEMNÍ PLÁN POLICE NAD METUJÍ

ÚPLNÉ ZNĚNÍ PO ZMĚNĚ Č.5

I.2-b2 KONCEPCE VEŘEJNÉ INFRASTRUKTURY

VODNÍ HOSPODÁŘSTVÍ

A

LEGENDA

BARVA	ZKRATKA	NÁZEV
		HRANICE ŘEŠENÉHO ÚZEMÍ - Město Police nad Metují
		HRANICE KATASTRÁLNÍCH ÚZEMÍ
		ZASTAVĚNÉ ÚZEMÍ ke dni 1.5.2023
	BV1	ZASTAVITELNÉ PLOCHY, PLOCHY PŘESTAVBY
		PLOCHY ÚZEMNÍCH REZERV
		KORIDORY ÚZEMNÍCH REZERV
		PLOCHY DOPRAVNÍ INFRASTRUKTURY - SILNIČNÍ
		PLOCHY DOPRAVNÍ INFRASTRUKTURY - DRÁŽNÍ
		VODNÍ PLOCHY A TOKY

VODNÍ HOSPODÁŘSTVÍ

BARVA	ZKRATKA	NÁZEV
		VODOJEM
		VODOVODNÍ ŘAD
		VODOVOD – PŘIPOJENÍ ZASTAVITELNÝCH PLOCH
		ČOV POLICE NAD METUJÍ
		KANALIZAČNÍ STOKA JEDNOTNÁ, SPLAŠKOVÁ
		KANALIZAČNÍ STOKA SPLAŠKOVÁ
		SPLAŠKOVÁ KANALIZACE - PŘIPOJENÍ ZASTAVITELNÝCH PLOCH
		KANALIZAČNÍ STOKA PRŮMYSLOVÁ
		ODLEHČOVACÍ ZAŘÍZENÍ
		KANALIZAČNÍ STOKA DEŠŤOVÁ, ZATRUBENÁ VODOTEČ
		ODVODŇOVACÍ PŘÍKOP, STOKA
		ZÁPLAVOVÉ ÚZEMÍ
		PLOCHY S INVESTICÍ DO PŮDY
		PRŮMĚRNÝ HYGIENICKÉ OCHRANNÝ VODNÍMU ZDROJE (STUPEŇ) - POLOVA PŘÍDOVA FRÁNEK - 288, 600, 289, Jitenice
		CHOPNÝ POLOKA FRÁNEK vodní hladina (cizení)

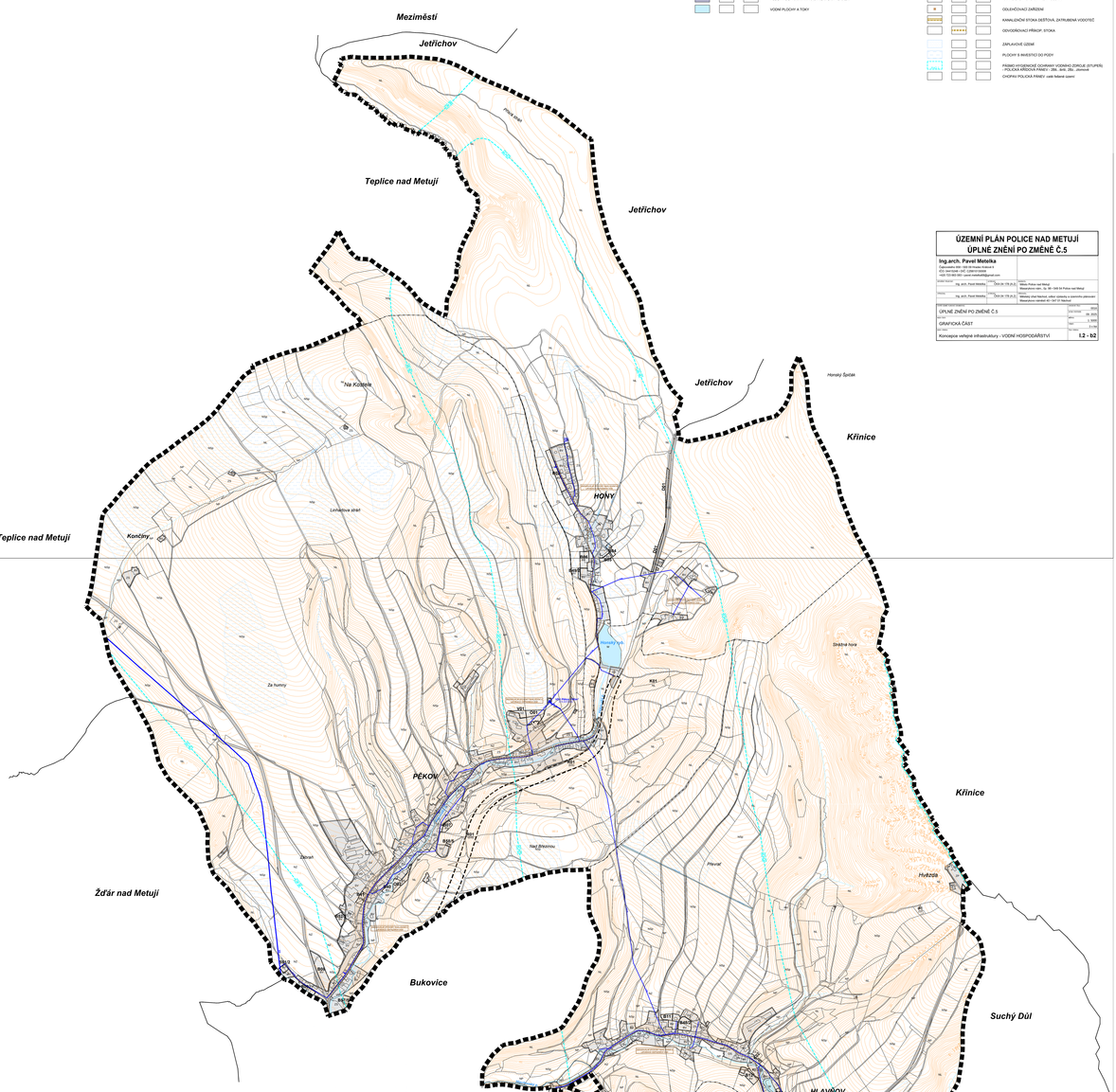

ÚZEMNÍ PLÁN POLICE NAD METUJÍ
ÚPLNÉ ZNĚNÍ PO ZMĚNĚ Č.5
I.2-b2 KONCEPCE VEŘEJNÉ INFRASTRUKTURY
VODNÍ HOSPODÁŘSTVÍ

B

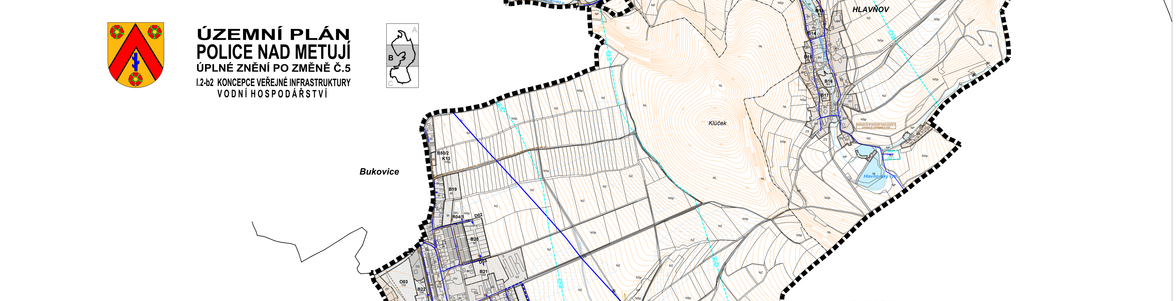

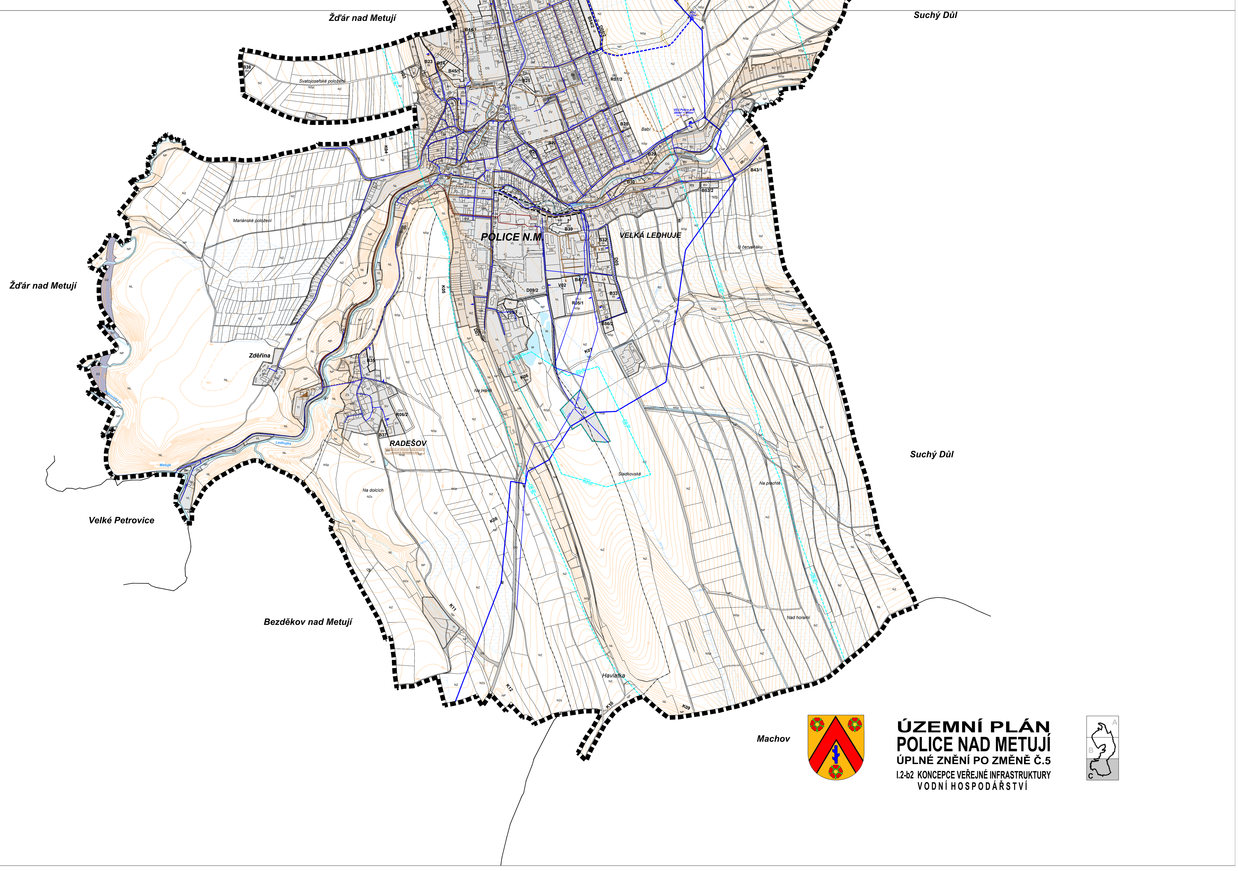

ÚZEMNÍ PLÁN POLICE NAD METUJÍ
ÚPLNÉ ZNĚNÍ PO ZMĚNĚ Č.5
I.2-b2 KONCEPCE VEŘEJNÉ INFRASTRUKTURY
VODNÍ HOSPODÁŘSTVÍ

C

ÚZEMNÍ PLÁN POLICE NAD METUJÍ
ÚPLNÉ ZNĚNÍ PO ZMĚNĚ Č.5

Ing.arch. Pavel Metelka
autorizovaný architekt č. 1201
IČO: autorizovaný subj.: 02 - autorizovaná osoba
+420 723 450 163 • pavel.metelka@gmail.com

Investor / Objednatel	Ing. arch. Pavel Metelka	Dne 24.10.19 (K.Ú.)
Zhotovitel	Ing. arch. Pavel Metelka	Dne 24.10.19 (K.Ú.)

Město Police nad Metují
Masarykovo nám., čp. 58 / 549 54 Police nad Metují
Metelka Ing.arch. Pavel
Metelka Ing.arch. Pavel, autor výkresu a zpravidla pořizovatel
Masarykovo nám/dom č.p. 40 / 549 54 Metelka

ÚPLNÉ ZNĚNÍ PO ZMĚNĚ Č.5	Datum	2019
	Kat.území	Vl. 2000
GRAFICKÁ ČÁST	Měř.	1:5 000
	Tel.	1:10 000
Číslo výkresu	Číslo výkresu	
Koncepce veřejné infrastruktury - VODNÍ HOSPODÁŘSTVÍ		I.2 - b2