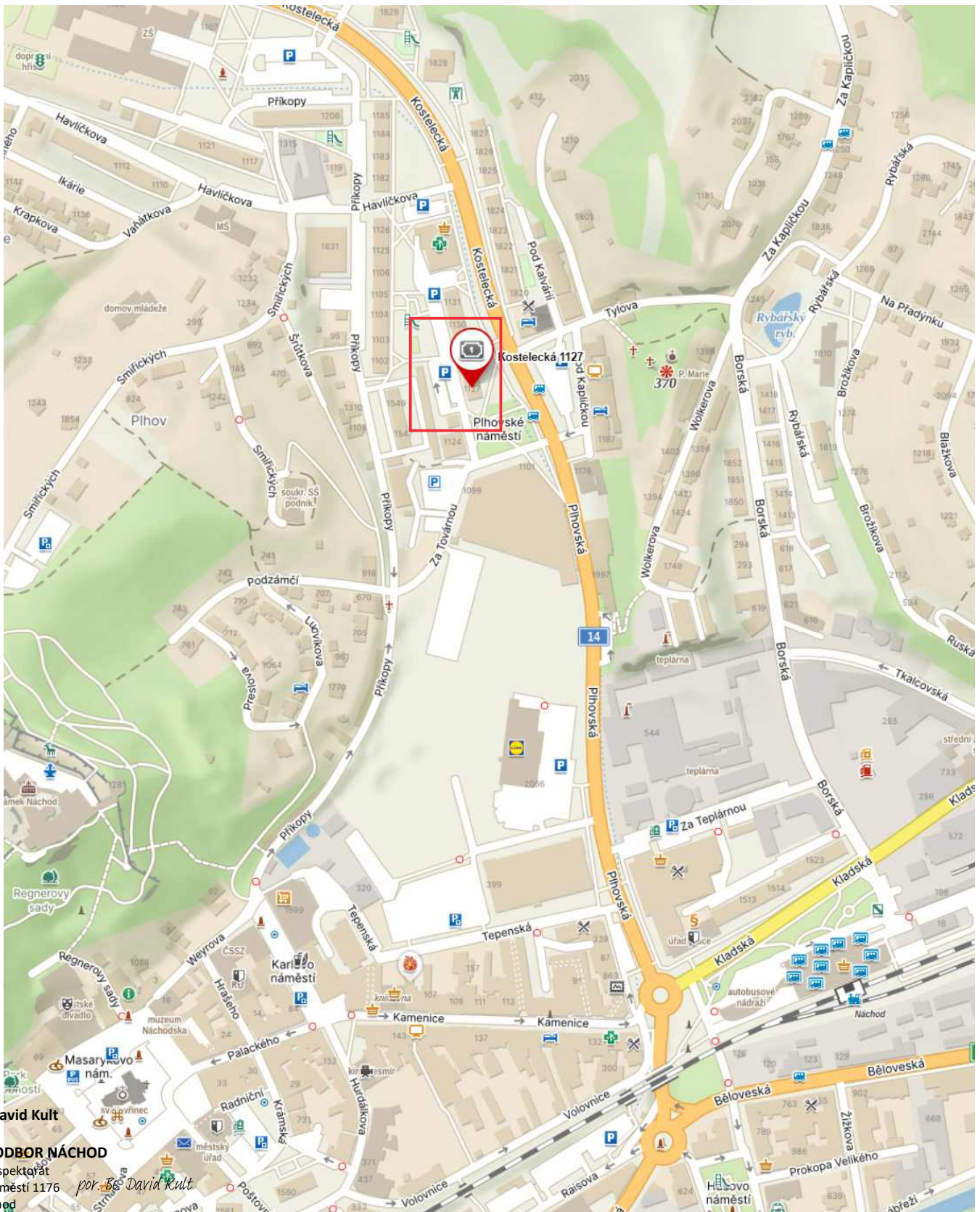
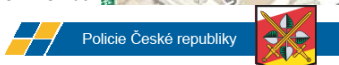


# SITUACE S VYZNAČENÍM MÍSTA ZÁBORU




por. Bc. David Kult  
komisář  
ÚZEMNÍ ODBOR NÁCHOD  
Dopravní inspektorát  
Pihovské náměstí 1176  
547 45 Náchod

por. Bc. David Kult



Č.j.:KRPB-85037-3/ČJ-2024-050506

AKCE:	<b>Kostelecká 1127, Náchod - zábor chodníku pro umístění kontejneru</b>		
INVESTOR:		DATUM: <b>08/2024</b>	
OBSAH:	<b>NÁVRH DIO</b>		STUPEŇ:
ZHOTOVITEL:			



**ZVLÁŠTNÍ UŽIVÁNÍ místní komunikace  
(vozovky a chodníku) ležící na pozemku p.č. 1972/6,  
k.ú. Náchod**

**Informace o pozemku**

Parcelní číslo:	1972/6
Obec:	Náchod [573868]
Katastrální území:	Náchod [701262]
Číslo LV:	10001
Výměra [m <sup>2</sup> ]:	3304
Typ parcely:	Parcela katastru nemovitostí
Mapový list:	DKM
Určení výměry:	Graficky nebo v digitalizované mapě
Způsob využití:	ostatní komunikace
Druh pozemku:	ostatní plocha

**Vlastníci, jiní oprávnění**

**Vlastnické právo**

**MĚSTO NÁCHOD**

por. Bc. David Kult  
komisař  
**ÚZEMNÍ ODBOR NÁCHOD**

Dopravní inspektorát  
Plhovské náměstí 1176  
547 45 Náchod

por. Bc. David Kult

Č.j.:KPRH-85037-3/ČJ-2024-050506



AKCE: **Kostelecká 1127, Náchod - zábor chodníku  
pro umístění kontejneru**



INVESTOR:

DATUM:

**08/2024**

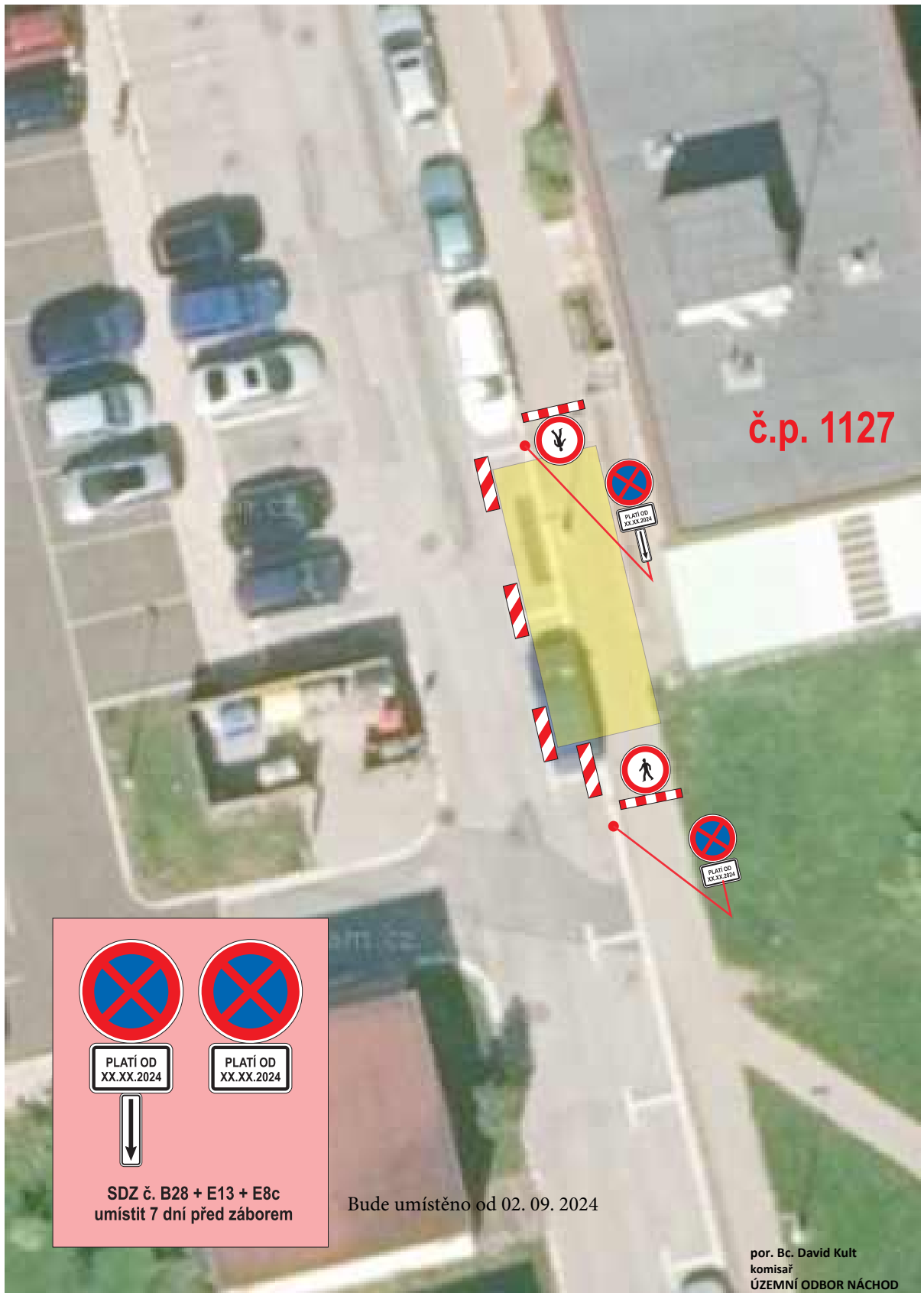
OBSAH:

**NÁVRH DIO**

STUPEŇ:

ZHOTOVITEL:





## Návrh PDZ

Č.j.:KPRH-85037-3/ČJ-2024-050506

por. Bc. David Kult  
komisař  
ÚZEMNÍ ODBOR NÁCHOD  
Dopavní inspektorát  
Pihovské náměstí 1176  
547 45 Náchod

por. Bc. David Kult



AKCE:	<b>Kostelecká 1127, Náchod - zábor chodníku pro umístění kontejneru</b>		
INVESTOR:		DATUM: <b>08/2024</b>	
OBSAH:	<b>NÁVRH DIO</b>		STUPEŇ:
ZHOTOVITEL:			